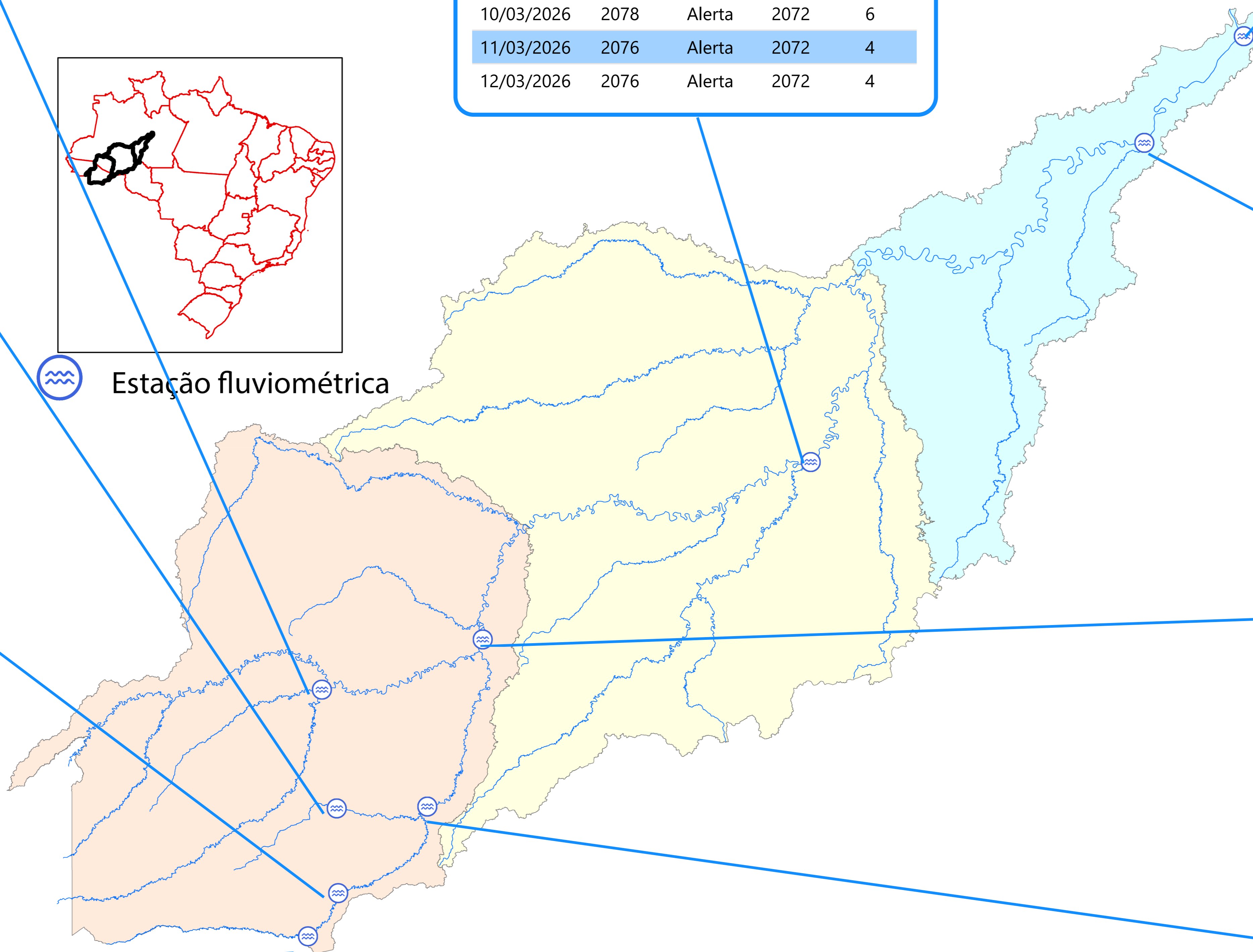


Estação fluviométrica



SENA MADUREIRA

(13310000) RIO IACO (18000 km²)

Data	Nível (cm)	Referência	Limite (cm)	Diferença (cm)
08/03/2026	876	Atenção	501	375
09/03/2026	864	Atenção	501	363
10/03/2026	821	Atenção	501	320
11/03/2026	826	Atenção	501	325
12/03/2026	857	Atenção	501	356

ESPALHA (Seringal Belo Horizonte)

(13572000) RIOZINHO DA ROLA ou RIO BRA (3210 km²)

Data	Nível (cm)	Referência	Limite (cm)	Diferença (cm)
08/03/2026	709	Atenção	942	-233
09/03/2026	726	Atenção	942	-216
10/03/2026	759	Atenção	942	-183
11/03/2026	778	Atenção	942	-164
12/03/2026	840	Atenção	942	-102

XAPURI

(13550000) RIO ACRE (8270 km²)

Data	Nível (cm)	Referência	Limite (cm)	Diferença (cm)
08/03/2026	752	Atenção	750	2
09/03/2026	703	Atenção	750	-47
10/03/2026	628	Atenção	750	-122
11/03/2026	564	Atenção	750	-186
12/03/2026	515	Normal	311	204

BRASILÉIA

(13470000) RIO ACRE (7020 km²)

Data	Nível (cm)	Referência	Limite (cm)	Diferença (cm)
08/03/2026	422	Normal	208	214
09/03/2026	438	Normal	208	230
10/03/2026	382	Normal	208	174
11/03/2026	334	Normal	208	126
12/03/2026	324	Normal	208	116

LÁBREA

(13870000) RIO PURUS (226000 km²)

Data	Nível (cm)	Referência	Limite (cm)	Diferença (cm)
08/03/2026	2082	Alerta	2072	10
09/03/2026	2079	Alerta	2072	7
10/03/2026	2078	Alerta	2072	6
11/03/2026	2076	Alerta	2072	4
12/03/2026	2076	Alerta	2072	4

BERURI

(13990000) RIO PURUS (378000 km²)

Data	Nível (cm)	Referência	Limite (cm)	Diferença (cm)
08/03/2026	1732	Normal	1620	112
09/03/2026	1737	Normal	1620	117
10/03/2026	1740	Normal	1620	120
11/03/2026	1745	Normal	1620	125
12/03/2026	1749	Normal	1620	129

ARUMÃ - JUSANTE

(13962000) RIO PURUS (366000 km²)

Data	Nível (cm)	Referência	Limite (cm)	Diferença (cm)
08/03/2026	1877	Atenção	1671	206
09/03/2026	1888	Alerta	2094	-207
10/03/2026	1897	Alerta	2094	-197
11/03/2026	1907	Alerta	2094	-187
12/03/2026	1918	Alerta	2094	-176

VALPARAÍSO - MONTANTE

(13710001) RIO PURUS (105000 km²)

Data	Nível (cm)	Referência	Limite (cm)	Diferença (cm)
08/03/2026	s/inf	-	-	-
09/03/2026	1374	Atenção	1641	-267
10/03/2026	1376	Atenção	1641	-266
11/03/2026	1376	Atenção	1641	-265
12/03/2026	1379	Atenção	1641	-262

RIO BRANCO

(13600002) RIO ACRE (23500 km²)

Data	Nível (cm)	Referência	Limite (cm)	Diferença (cm)
08/03/2026	892	Atenção	1250	-358
09/03/2026	1005	Atenção	1250	-245
10/03/2026	1047	Atenção	1250	-203
11/03/2026	1065	Atenção	1250	-185
12/03/2026	1110	Atenção	1250	-140

Fonte: Hidrotelemetria/ANA



IPIXUNA
(12520000) RIO JURUÁ (56100 km²)

Data	Nível (cm)	Referência	Limite (cm)	Diferença (cm)
08/03/2026	s/inf	-	-	-
09/03/2026	s/inf	-	-	-
10/03/2026	s/inf	-	-	-
11/03/2026	s/inf	-	-	-
12/03/2026	s/inf	-	-	-

Telemetria Inoperante

CRUZEIRO DO SUL
(12500000) RIO JURUÁ (37800 km²)

Data	Nível (cm)	Referência	Limite (cm)	Diferença (cm)
08/03/2026	941	Atenção	1166	-225
09/03/2026	997	Atenção	1166	-169
10/03/2026	1052	Atenção	1166	-114
11/03/2026	1057	Atenção	1166	-109
12/03/2026	1042	Atenção	1166	-124

PORTO WALTER
(12390000) RIO JURUÁ (22200 km²)

Data	Nível (cm)	Referência	Limite (cm)	Diferença (cm)
08/03/2026	s/inf	-	-	-
09/03/2026	s/inf	-	-	-
10/03/2026	s/inf	-	-	-
11/03/2026	s/inf	-	-	-
12/03/2026	s/inf	-	-	-

Telemetria Inoperante

THAUMATURGO
(12370000) RIO JURUÁ (16100 km²)

Data	Nível (cm)	Referência	Limite (cm)	Diferença (cm)
08/03/2026	614	Normal	422	192
09/03/2026	553	Normal	422	131
10/03/2026	502	Normal	422	80
11/03/2026	614	Normal	422	192
12/03/2026	624	Atenção	809	-185

FORTE DAS GRAÇAS
(12842000) RIO JURUÁ (174000 km²)

Data	Nível (cm)	Referência	Limite (cm)	Diferença (cm)
08/03/2026	2762	Alerta	2748	14
09/03/2026	2764	Alerta	2748	16
10/03/2026	s/inf	-	-	-
11/03/2026	s/inf	-	-	-
12/03/2026	s/inf	-	-	-

GAVIÃO
(12840000) RIO JURUÁ (164000 km²)

Data	Nível (cm)	Referência	Limite (cm)	Diferença (cm)
08/03/2026	s/inf	-	-	-
09/03/2026	s/inf	-	-	-
10/03/2026	s/inf	-	-	-
11/03/2026	s/inf	-	-	-
12/03/2026	s/inf	-	-	-

Telemetria Inoperante

SANTOS DUMONT
(12700000) RIO JURUÁ (144000 km²)

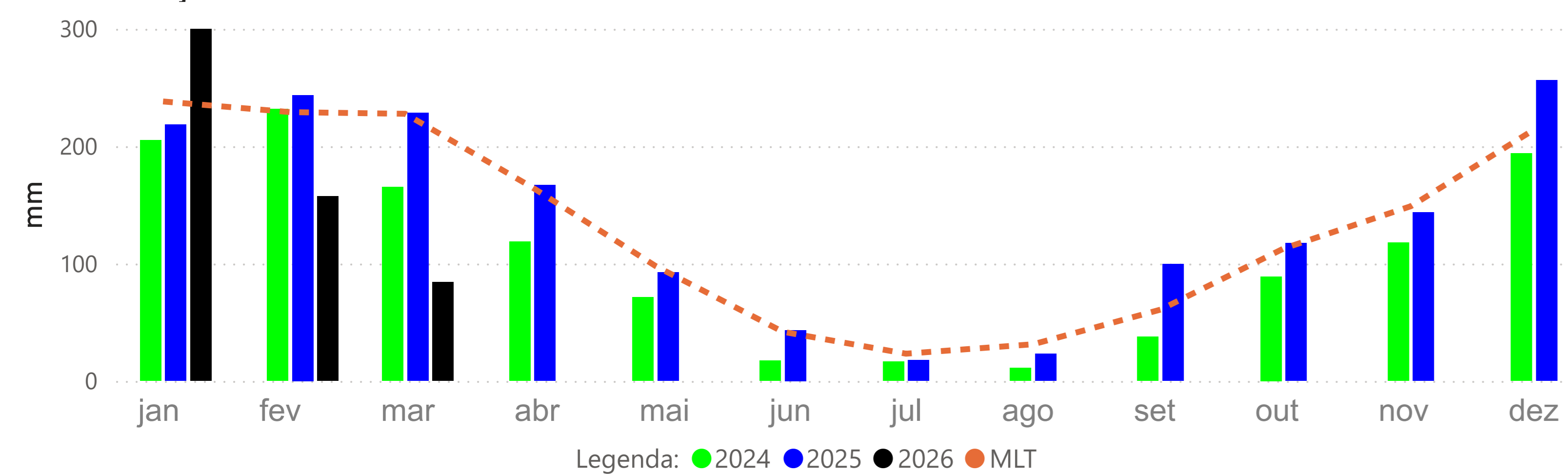
Data	Nível (cm)	Referência	Limite (cm)	Diferença (cm)
08/03/2026	2090	Alerta	2099	-9
09/03/2026	2090	Alerta	2099	-10
10/03/2026	s/inf	-	-	-
11/03/2026	2091	Alerta	2099	-8
12/03/2026	2088	Alerta	2099	-11

EIRUNEPÉ - MONTANTE
(12550000) RIO JURUÁ (77300 km²)

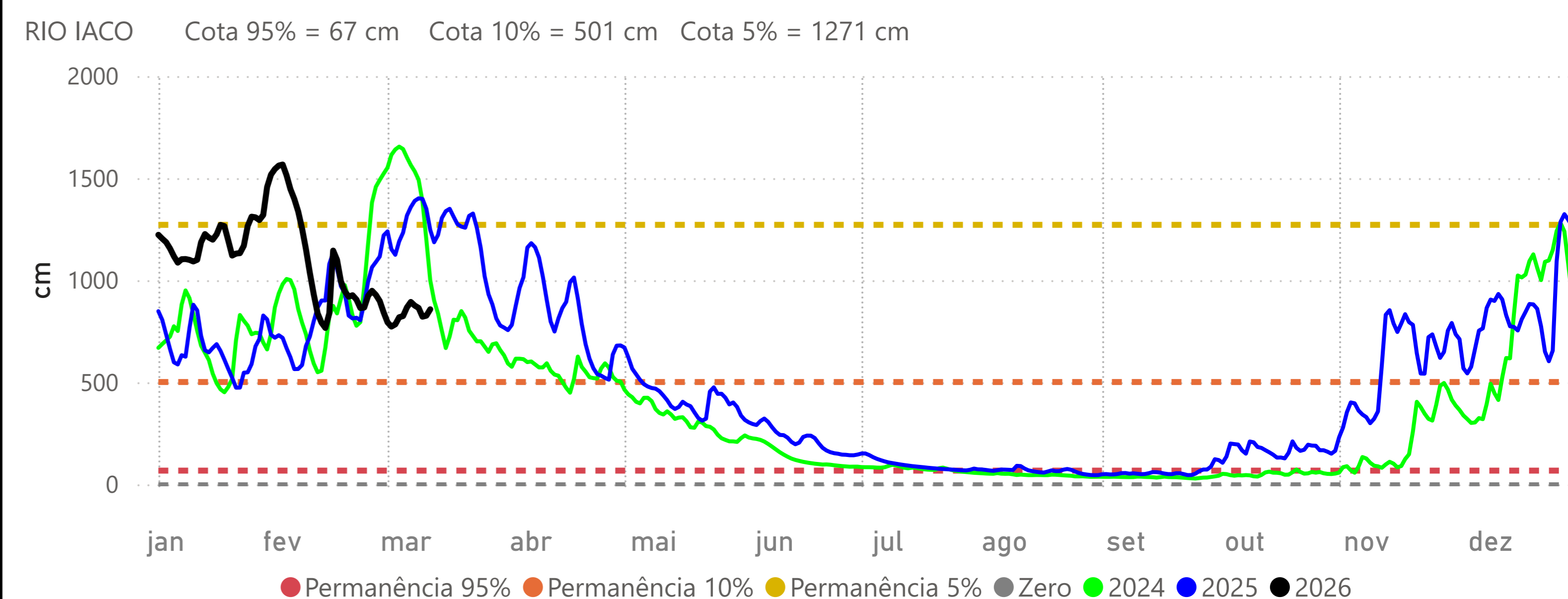
Data	Nível (cm)	Referência	Limite (cm)	Diferença (cm)
08/03/2026	1652	Alerta	1625	27
09/03/2026	1652	Alerta	1625	27
10/03/2026	1651	Alerta	1625	26
11/03/2026	1651	Alerta	1625	26
12/03/2026	1650	Alerta	1625	25

Fonte: Hidrotelemetria/ANA

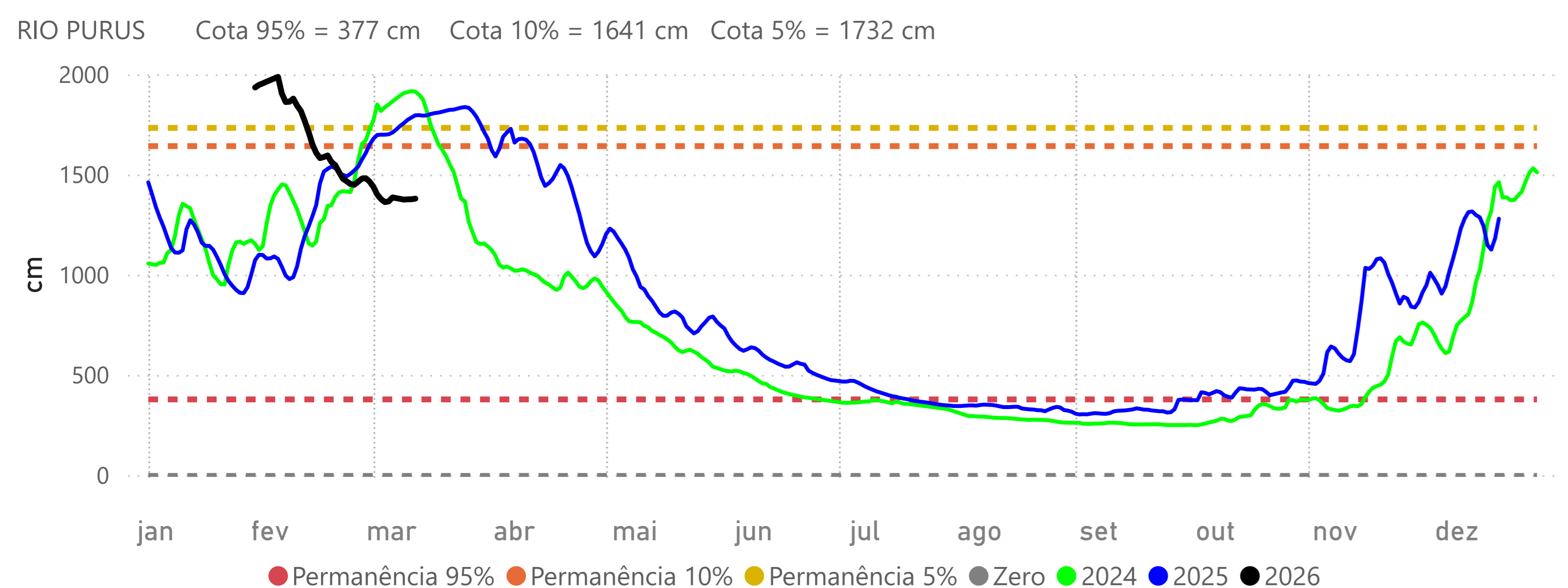
PRECIPITAÇÃO ACUMULADA MENSAL - BACIA DO PURUS



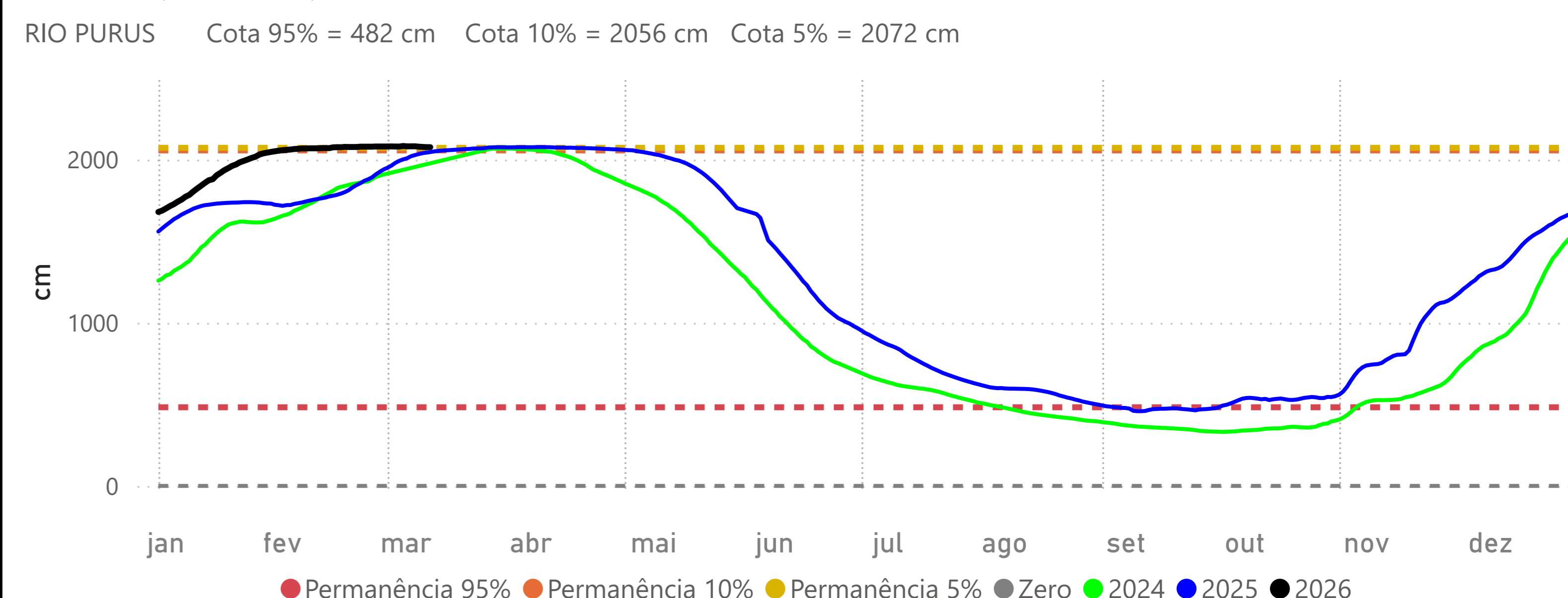
SENA MADUREIRA (13310000)



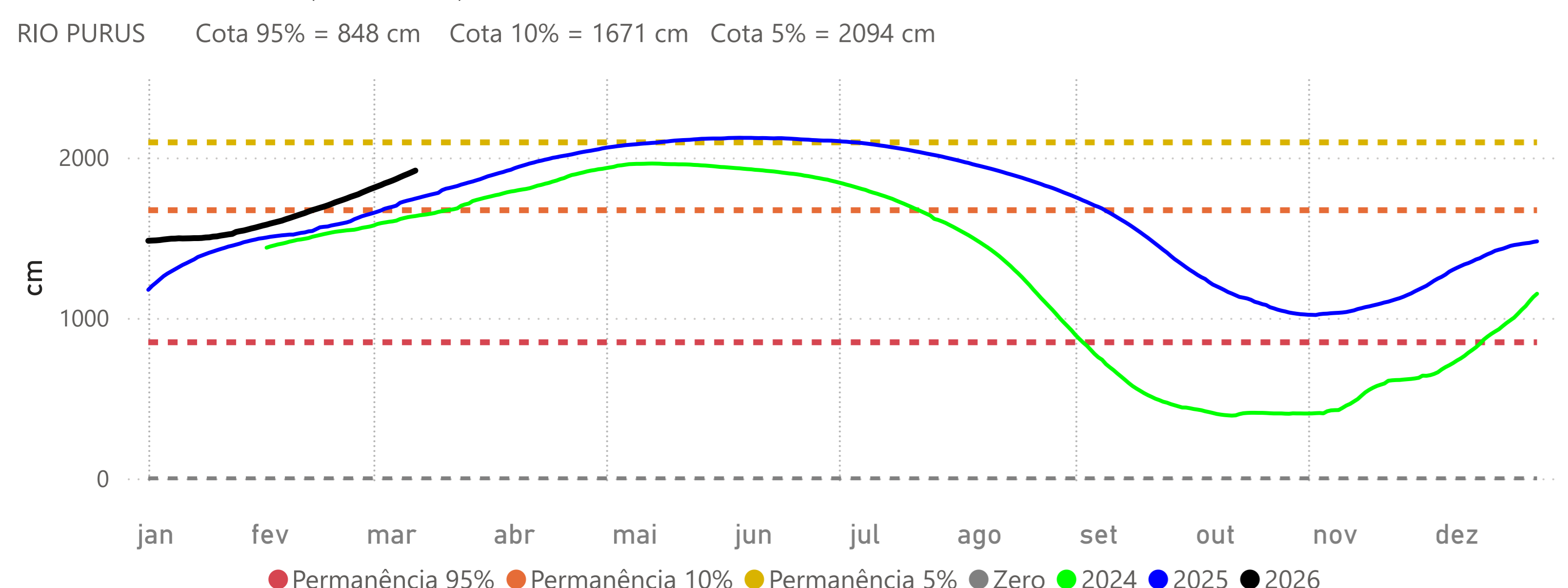
VALPARAÍSO - MONTANTE (13710001)



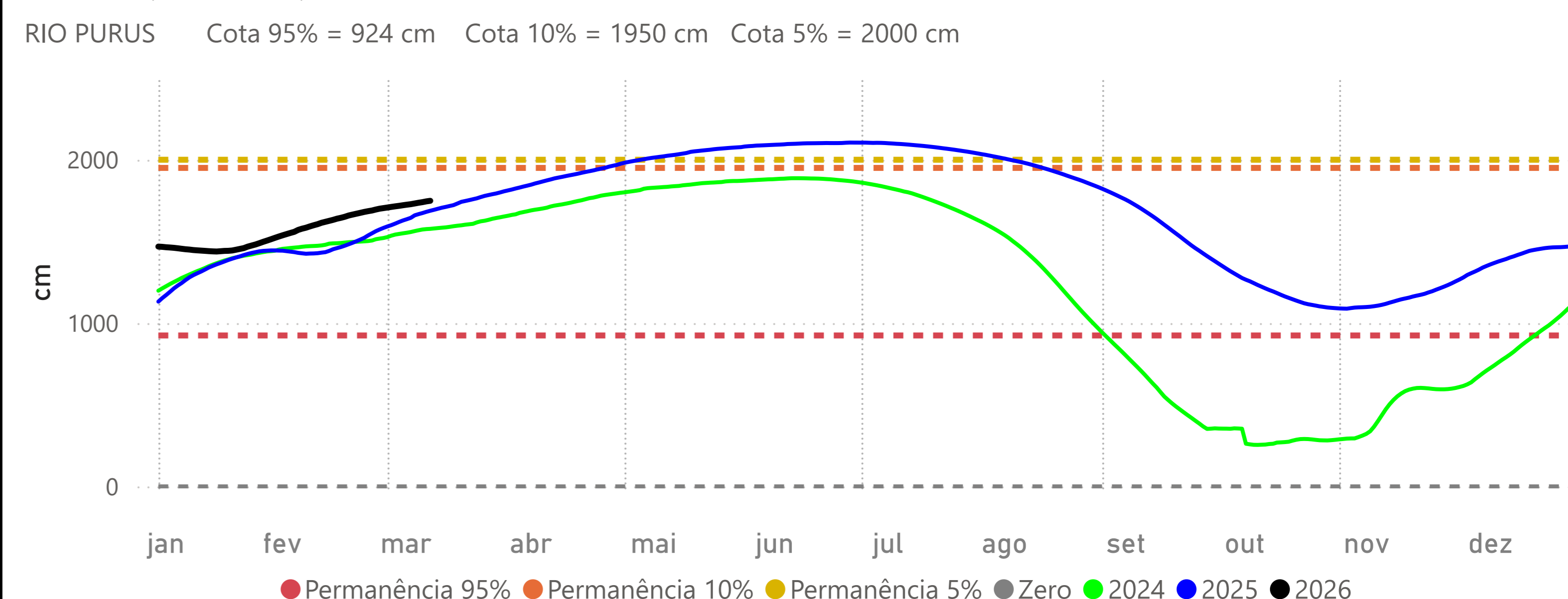
LÁBREA (13870000)

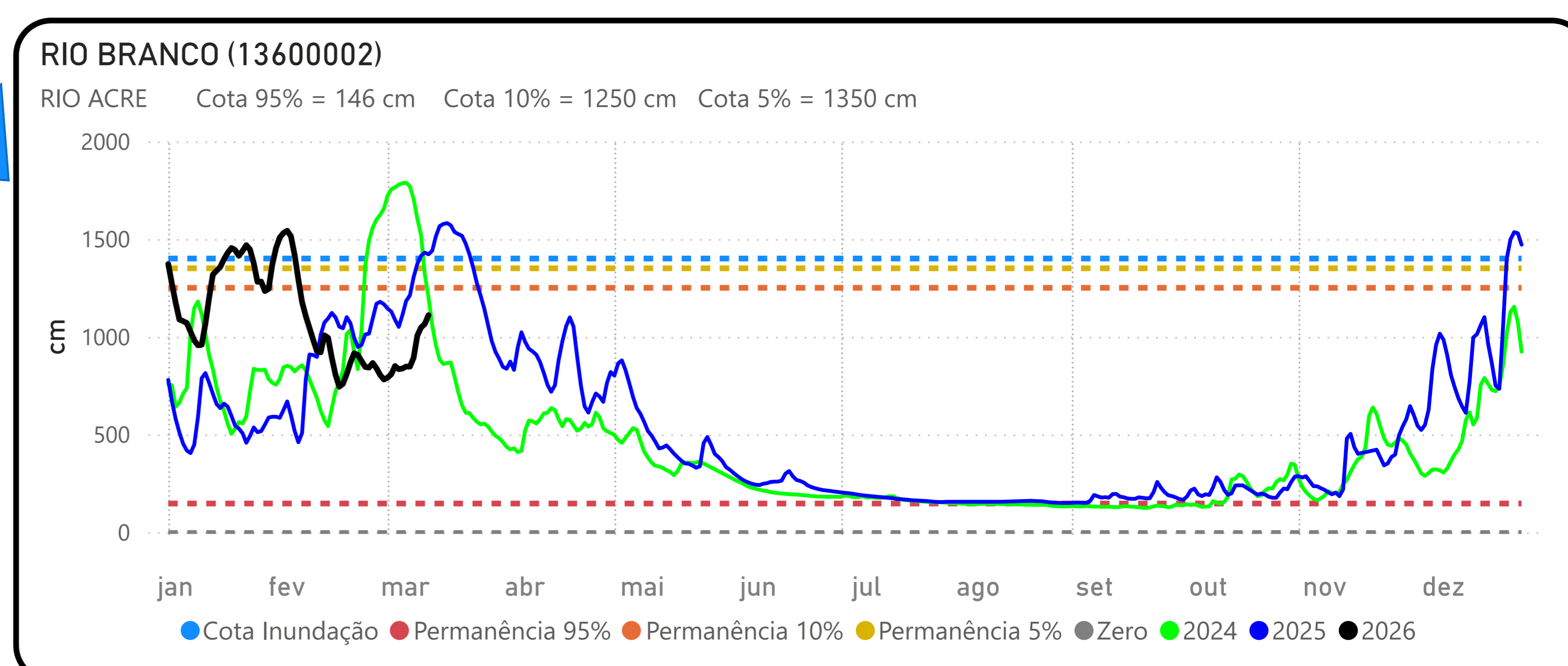
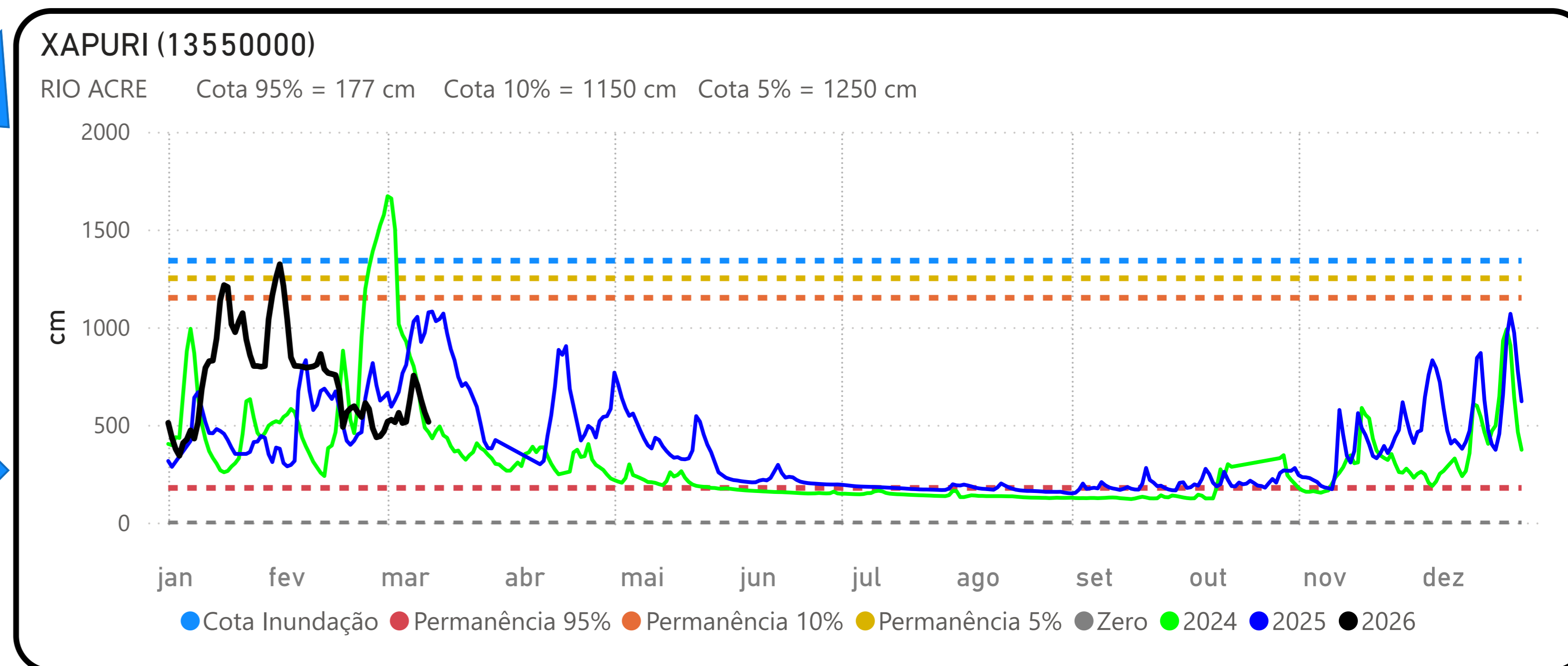
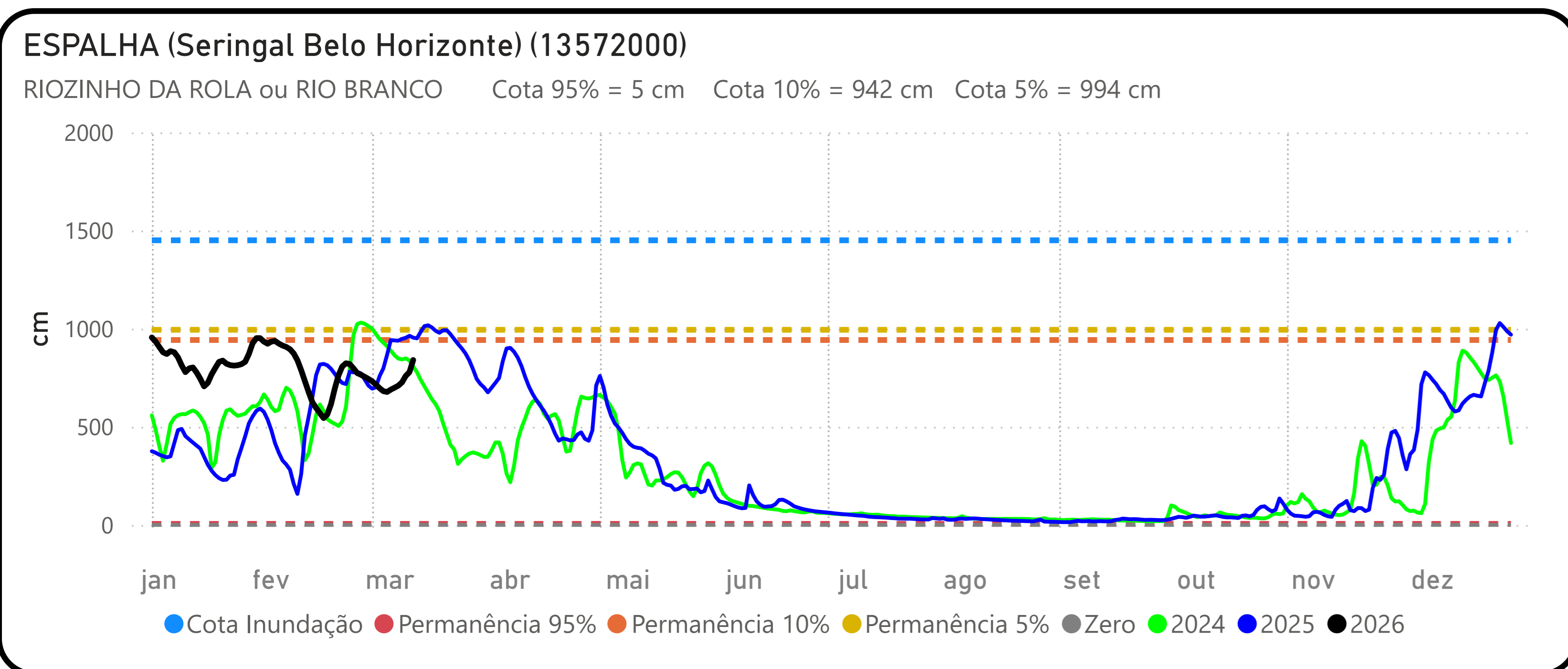
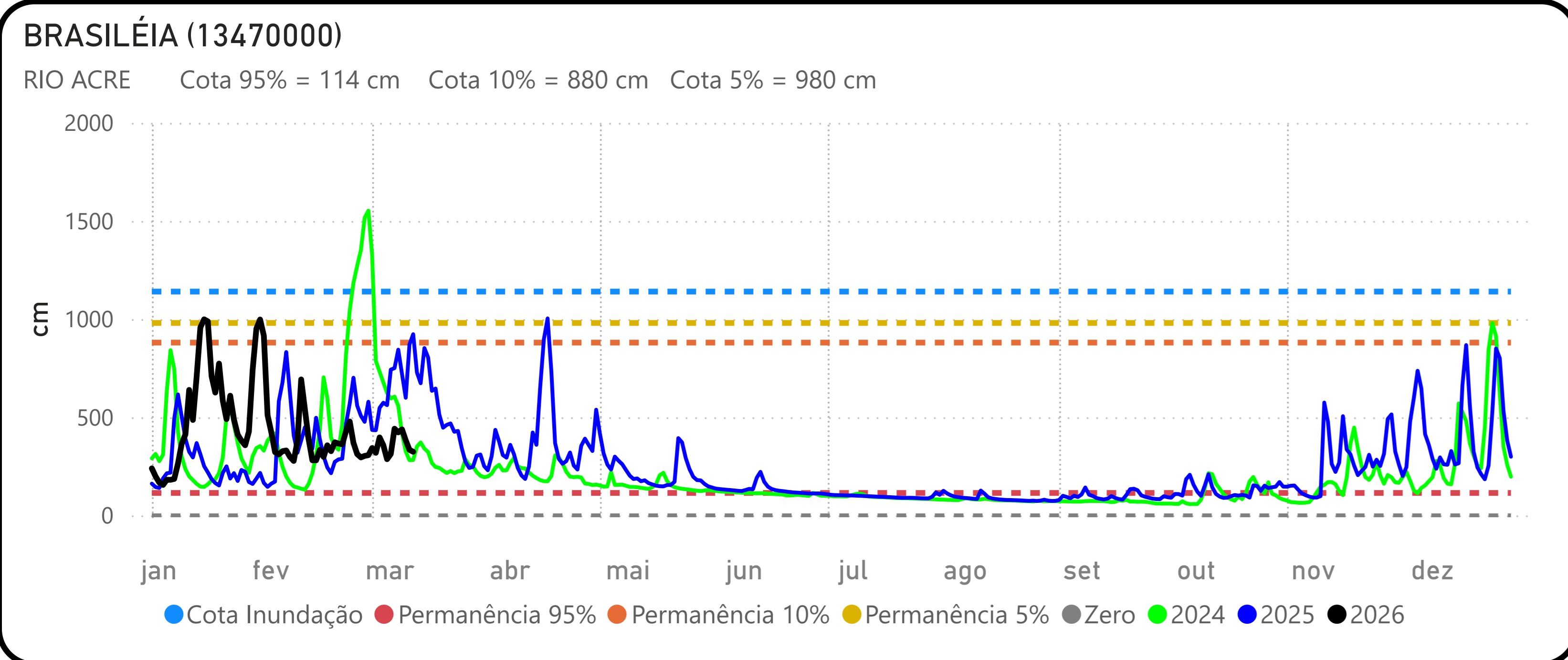


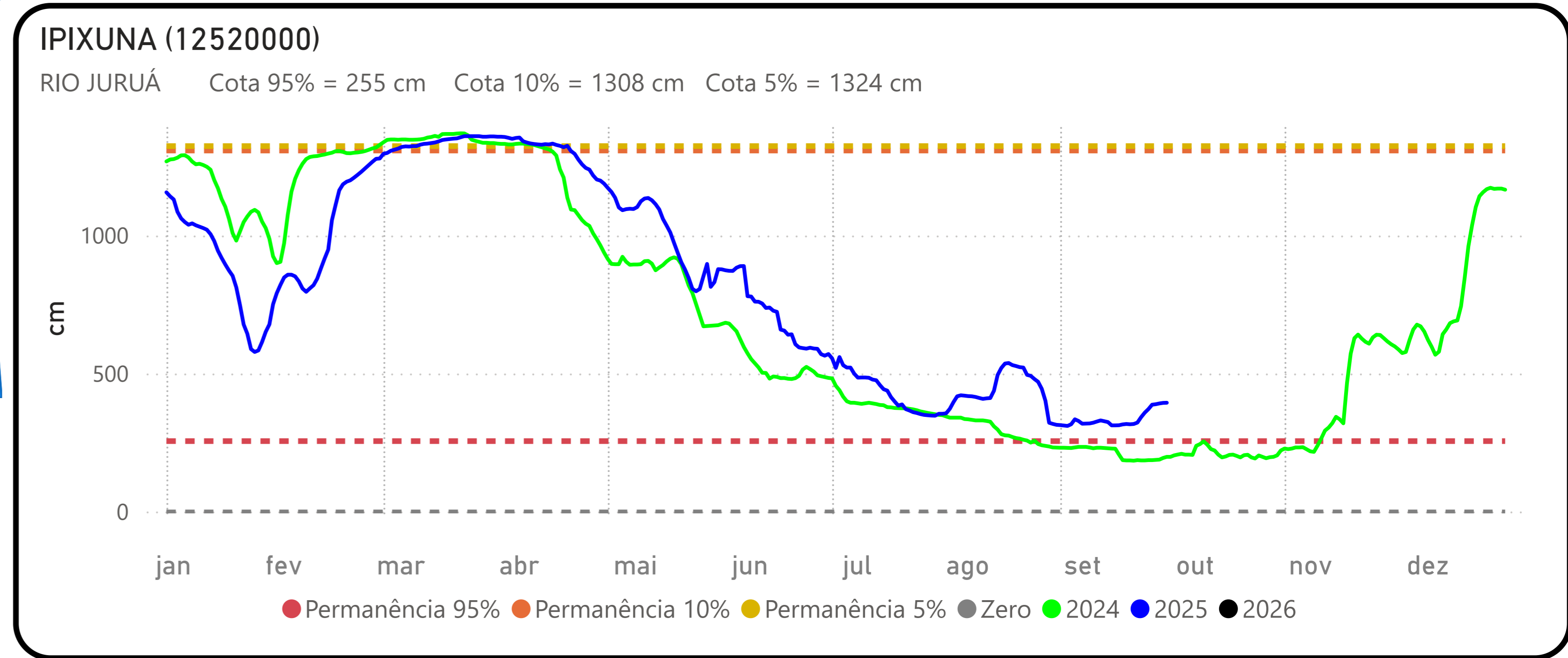
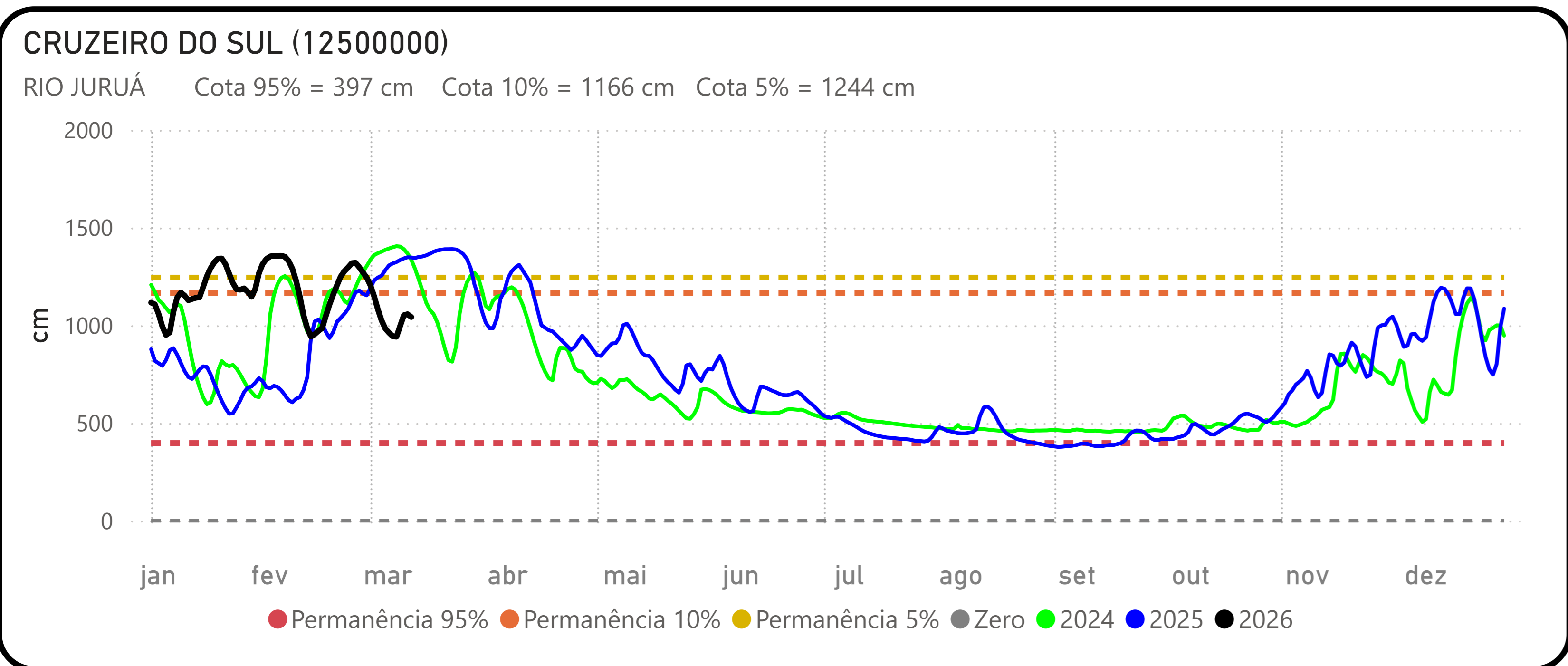
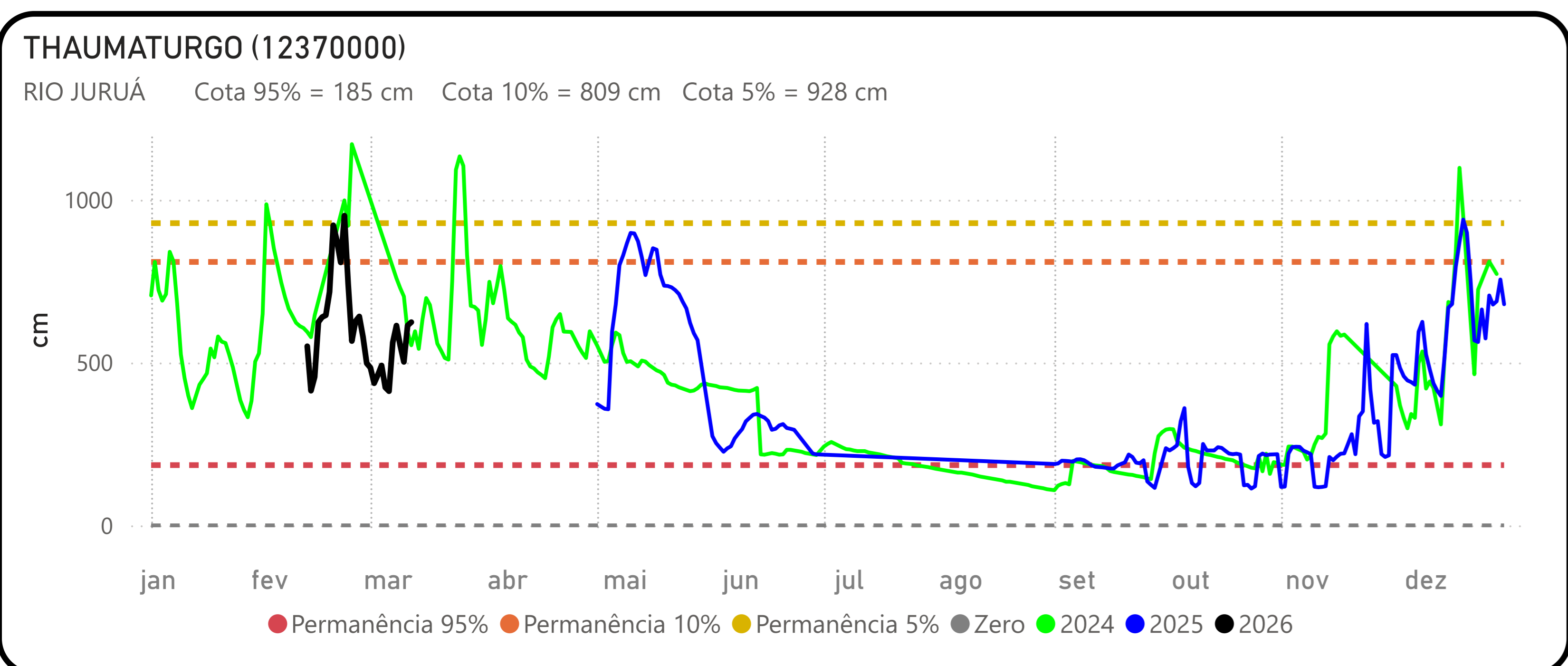
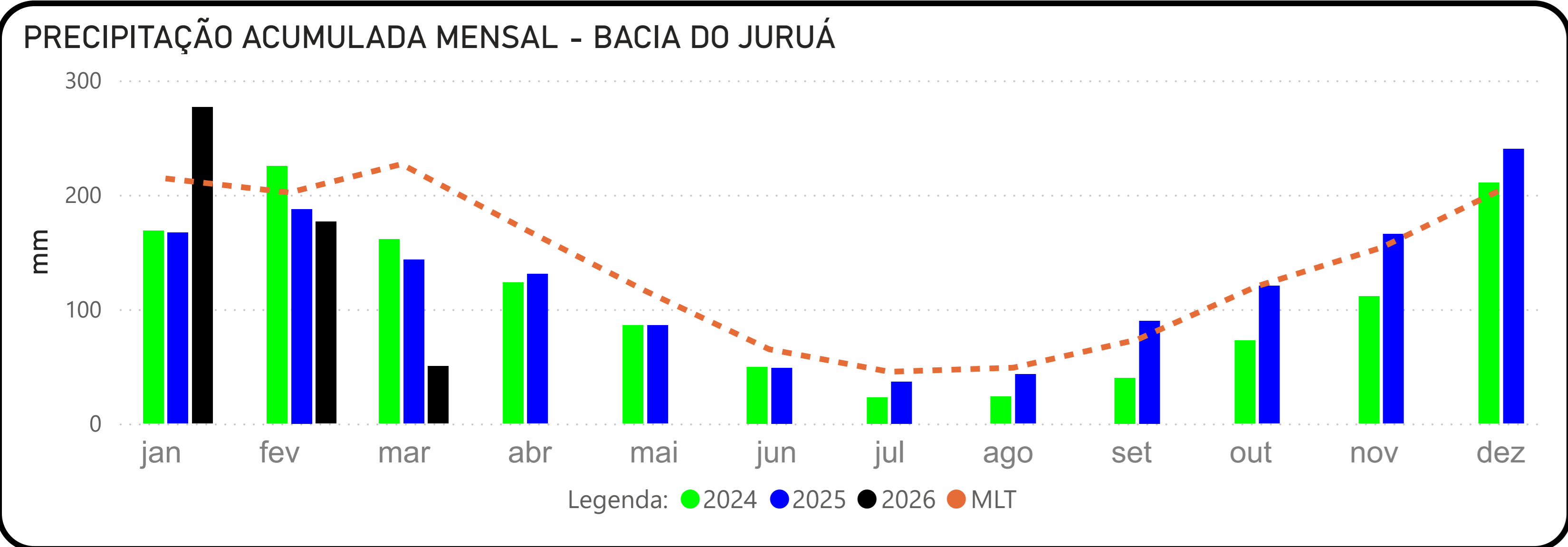
ARUMÃ - JUSANTE (13962000)



BERURI (13990000)

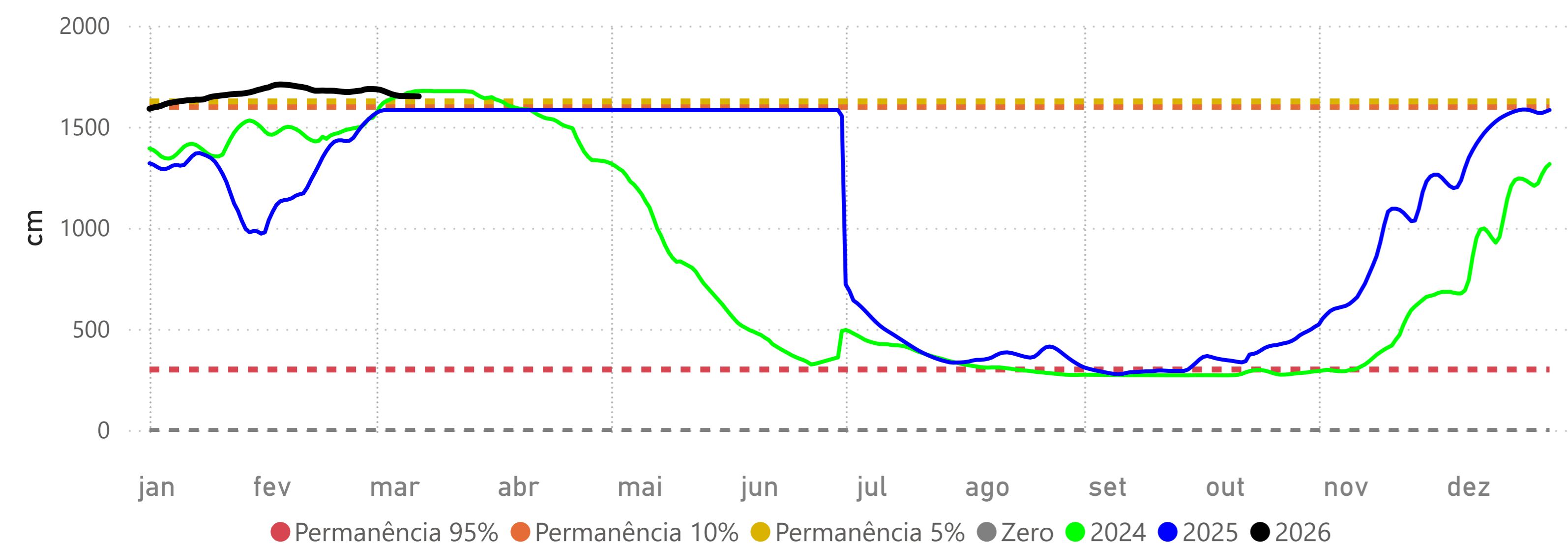






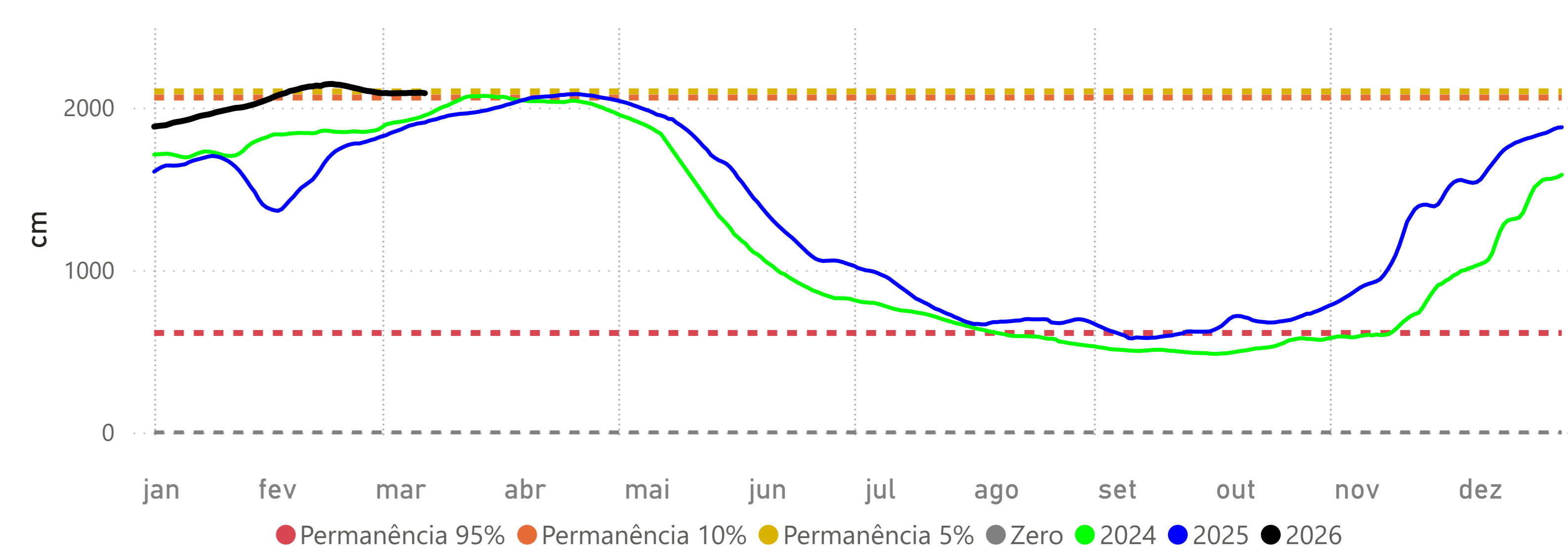
EIRUNEPÉ - MONTANTE (12550000)

RIO JURUÁ Cota 95% = 299 cm Cota 10% = 1598 cm Cota 5% = 1625 cm



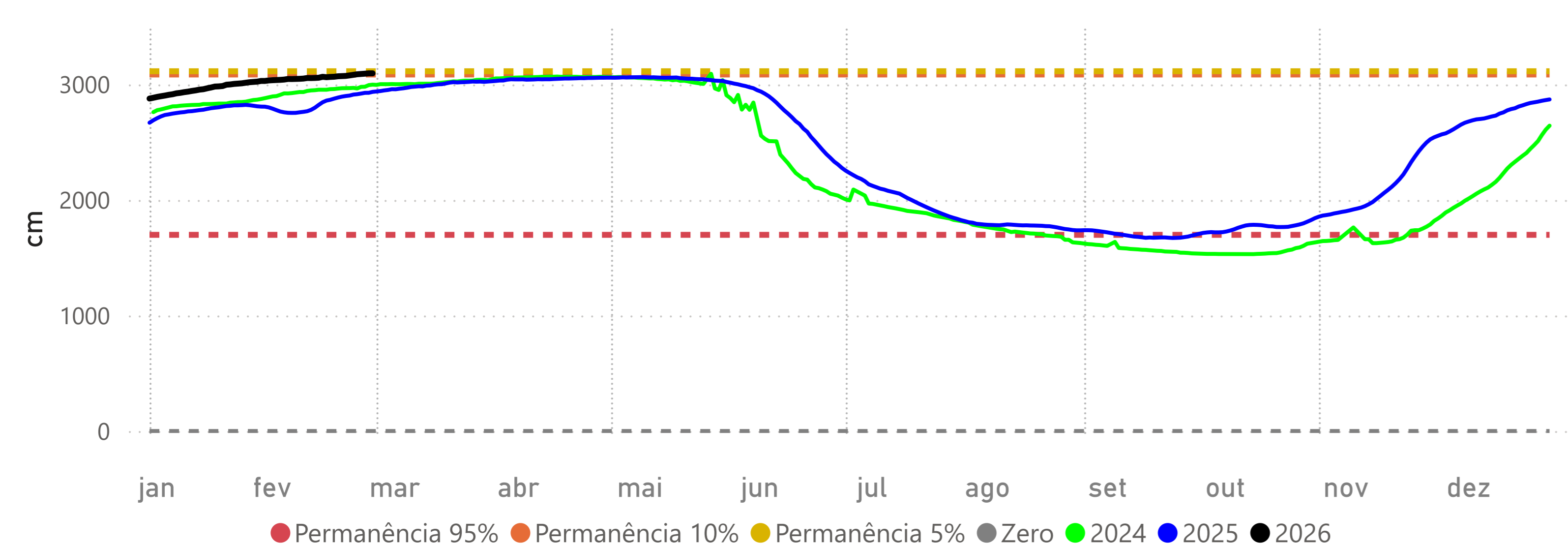
SANTOS DUMONT (12700000)

RIO JURUÁ Cota 95% = 612 cm Cota 10% = 2061 cm Cota 5% = 2099 cm



GAVIÃO (12840000)

RIO JURUÁ Cota 95% = 1698 cm Cota 10% = 3086 cm Cota 5% = 3114 cm



FORTE DAS GRAÇAS (12842000)

RIO JURUÁ Cota 95% = 1358 cm Cota 10% = 2709 cm Cota 5% = 2748 cm

