

SENA MADUREIRA

(13310000) RIO IACO (18000 km²)

Data	Nível (cm)	Referência	Limite (cm)	Diferença (cm)
02/03/2026	773	Atenção	501	272
03/03/2026	783	Atenção	501	282
04/03/2026	818	Atenção	501	317
05/03/2026	824	Atenção	501	323
06/03/2026	849	Atenção	501	348

ESPALHA (Seringal Belo Horizonte)

(13572000) RIOZINHO DA ROLA ou RIO BRA (3210 km²)

Data	Nível (cm)	Referência	Limite (cm)	Diferença (cm)
02/03/2026	715	Atenção	942	-227
03/03/2026	697	Atenção	942	-245
04/03/2026	681	Atenção	942	-261
05/03/2026	677	Atenção	942	-265
06/03/2026	686	Atenção	942	-256

XAPURI

(13550000) RIO ACRE (8270 km²)

Data	Nível (cm)	Referência	Limite (cm)	Diferença (cm)
02/03/2026	526	Normal	311	215
03/03/2026	513	Normal	311	202
04/03/2026	561	Atenção	750	-189
05/03/2026	509	Normal	311	198
06/03/2026	493	Normal	311	182

BRASILÉIA

(13470000) RIO ACRE (7020 km²)

Data	Nível (cm)	Referência	Limite (cm)	Diferença (cm)
02/03/2026	318	Normal	208	110
03/03/2026	397	Normal	208	189
04/03/2026	357	Normal	208	149
05/03/2026	286	Normal	208	78
06/03/2026	318	Normal	208	110

LÁBREA

(13870000) RIO PURUS (226000 km²)

Data	Nível (cm)	Referência	Limite (cm)	Diferença (cm)
02/03/2026	2080	Alerta	2072	8
03/03/2026	2080	Alerta	2072	8
04/03/2026	2080	Alerta	2072	8
05/03/2026	2083	Alerta	2072	11
06/03/2026	2081	Alerta	2072	9

BERURI

(13990000) RIO PURUS (378000 km²)

Data	Nível (cm)	Referência	Limite (cm)	Diferença (cm)
02/03/2026	1711	Normal	1620	91
03/03/2026	1715	Normal	1620	95
04/03/2026	1718	Normal	1620	98
05/03/2026	1722	Normal	1620	102
06/03/2026	1724	Normal	1620	104

ARUMÃ - JUSANTE

(13962000) RIO PURUS (366000 km²)

Data	Nível (cm)	Referência	Limite (cm)	Diferença (cm)
02/03/2026	1819	Atenção	1671	148
03/03/2026	1828	Atenção	1671	157
04/03/2026	1839	Atenção	1671	168
05/03/2026	1847	Atenção	1671	176
06/03/2026	1854	Atenção	1671	183

VALPARAÍSO - MONTANTE

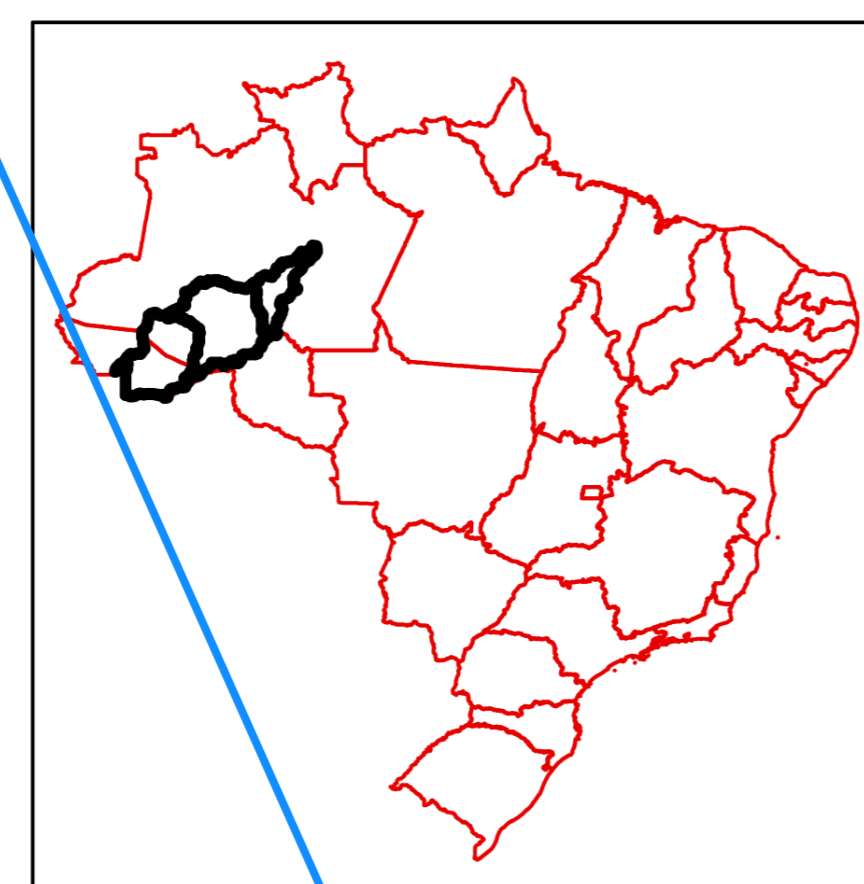
(13710001) RIO PURUS (105000 km²)

Data	Nível (cm)	Referência	Limite (cm)	Diferença (cm)
02/03/2026	1400	Atenção	1641	-242
03/03/2026	1377	Atenção	1641	-265
04/03/2026	1362	Atenção	1641	-280
05/03/2026	1365	Atenção	1641	-276
06/03/2026	1385	Atenção	1641	-256

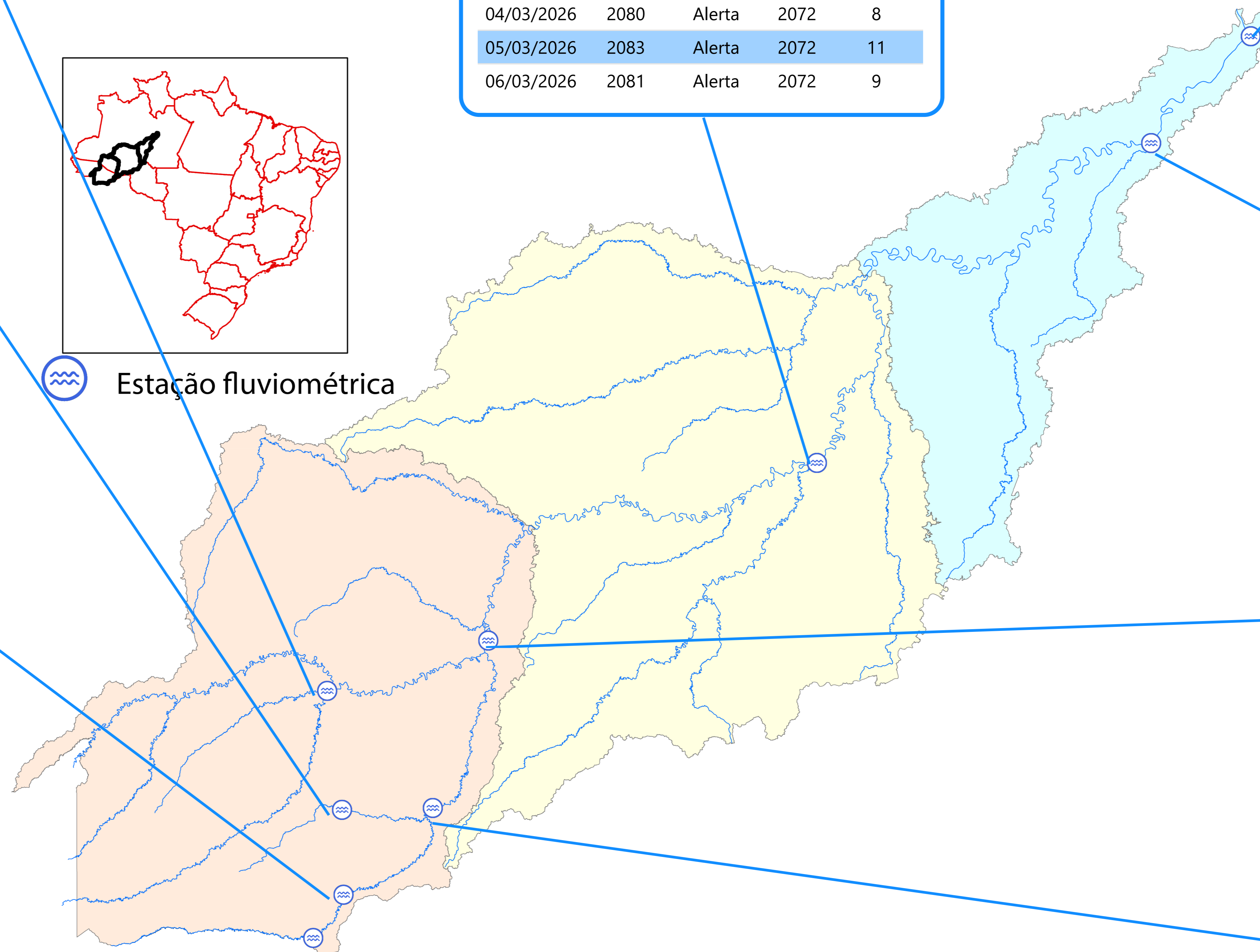
RIO BRANCO

(13600002) RIO ACRE (23500 km²)

Data	Nível (cm)	Referência	Limite (cm)	Diferença (cm)
02/03/2026	808	Normal	383	425
03/03/2026	850	Atenção	1250	-400
04/03/2026	833	Atenção	1250	-417
05/03/2026	837	Atenção	1250	-413
06/03/2026	850	Atenção	1250	-400



Estação fluviométrica



IPIXUNA

(12520000) RIO JURUÁ (56100 km²)

Data	Nível (cm)	Referência	Limite (cm)	Diferença (cm)
02/03/2026	s/inf	-	-	
03/03/2026	s/inf	-	-	
04/03/2026	s/inf	-	-	
05/03/2026	s/inf	-	-	
06/03/2026	s/inf	-	-	Telemetria Inoperante

CRUZEIRO DO SUL

(12500000) RIO JURUÁ (37800 km²)

Data	Nível (cm)	Referência	Limite (cm)	Diferença (cm)
02/03/2026	1148	Atenção	1166	-18
03/03/2026	1081	Atenção	1166	-85
04/03/2026	1025	Atenção	1166	-141
05/03/2026	983	Atenção	1166	-183
06/03/2026	968	Atenção	1166	-198

PORTO WALTER

(12390000) RIO JURUÁ (22200 km²)

Data	Nível (cm)	Referência	Limite (cm)	Diferença (cm)
02/03/2026	s/inf	-	-	
03/03/2026	s/inf	-	-	
04/03/2026	s/inf	-	-	
05/03/2026	s/inf	-	-	
06/03/2026	s/inf	-	-	Telemetria Inoperante

THAUMATURGO

(12370000) RIO JURUÁ (16100 km²)

Data	Nível (cm)	Referência	Limite (cm)	Diferença (cm)
02/03/2026	437	Normal	422	15
03/03/2026	462	Normal	422	40
04/03/2026	491	Normal	422	69
05/03/2026	424	Normal	422	2
06/03/2026	s/inf	-	-	

FORTE DAS GRAÇAS

(12842000) RIO JURUÁ (174000 km²)

Data	Nível (cm)	Referência	Limite (cm)	Diferença (cm)
02/03/2026	s/inf	-	-	
03/03/2026	s/inf	-	-	
04/03/2026	s/inf	-	-	
05/03/2026	s/inf	-	-	
06/03/2026	s/inf	-	-	Telemetria Inoperante

GAVIÃO

(12840000) RIO JURUÁ (164000 km²)

Data	Nível (cm)	Referência	Limite (cm)	Diferença (cm)
02/03/2026	s/inf	-	-	
03/03/2026	s/inf	-	-	
04/03/2026	s/inf	-	-	
05/03/2026	s/inf	-	-	
06/03/2026	s/inf	-	-	Telemetria Inoperante

SANTOS DUMONT

(12700000) RIO JURUÁ (144000 km²)

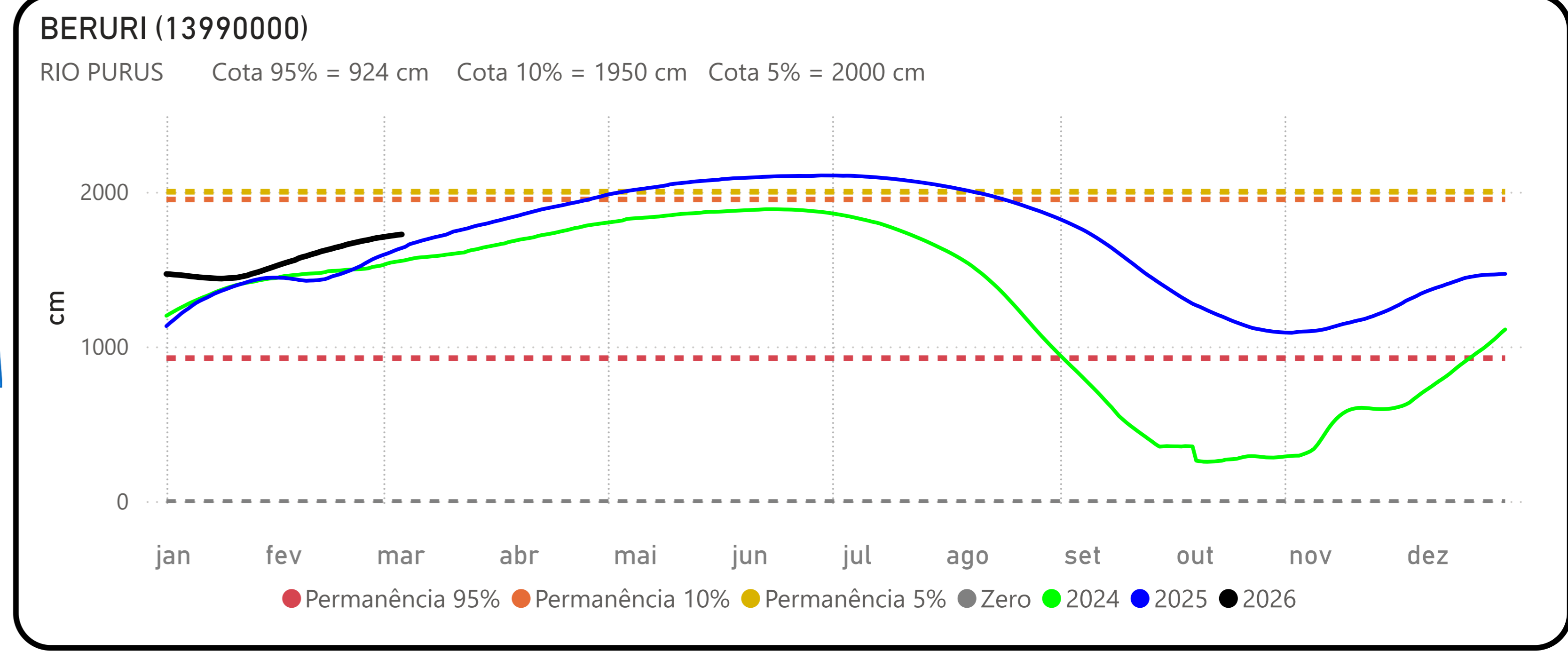
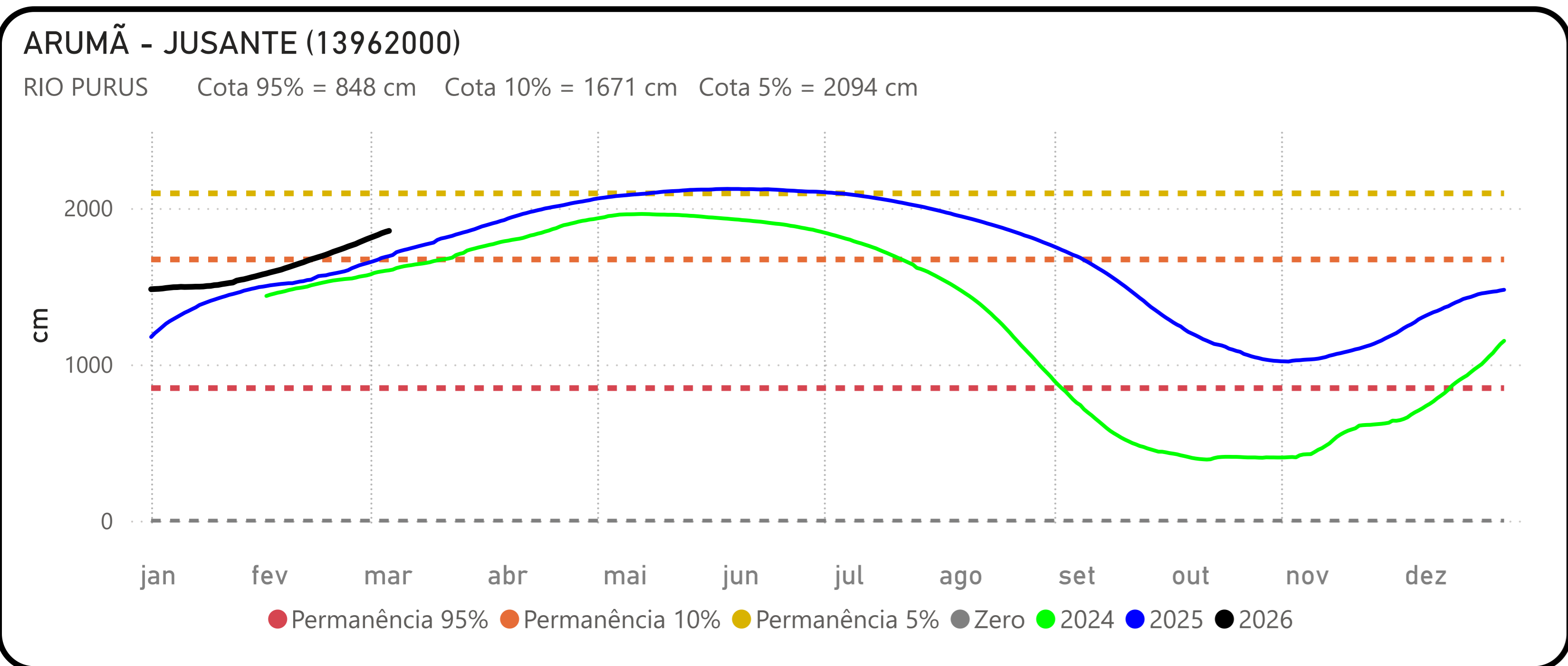
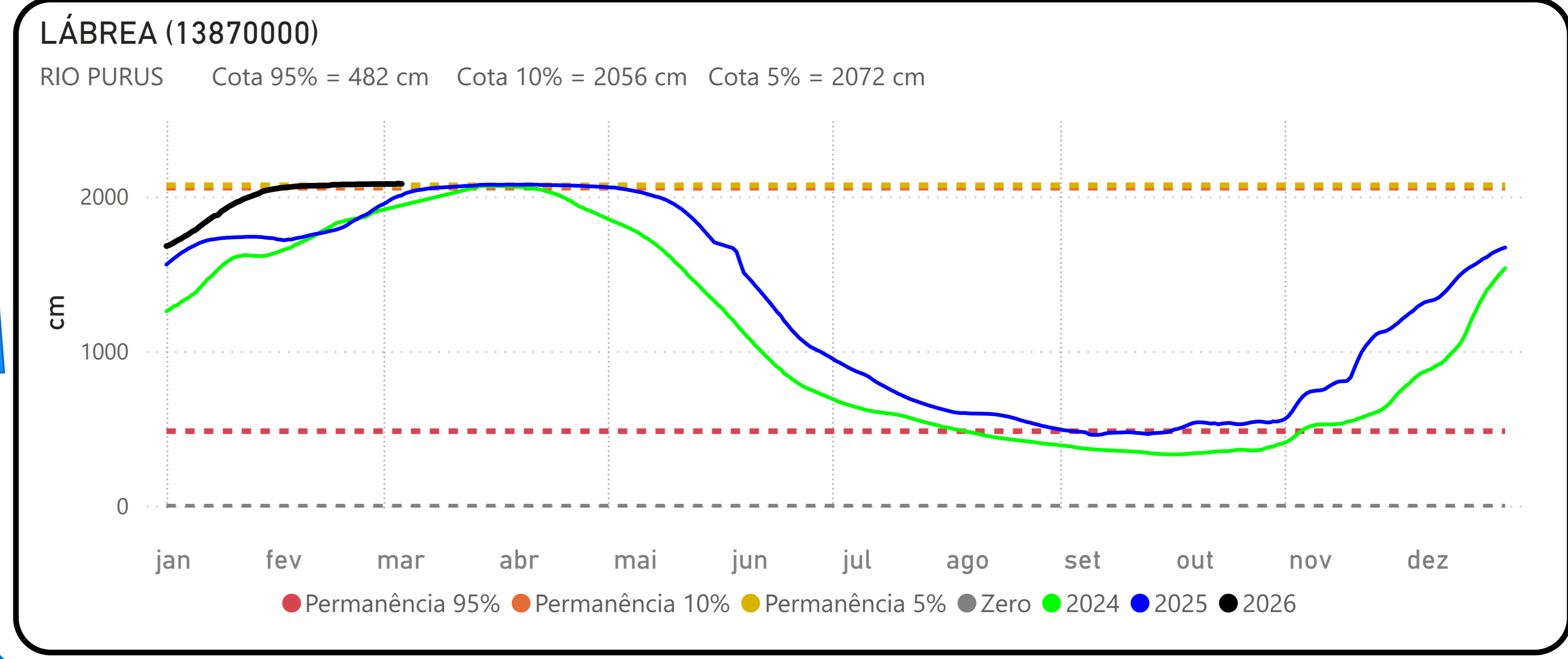
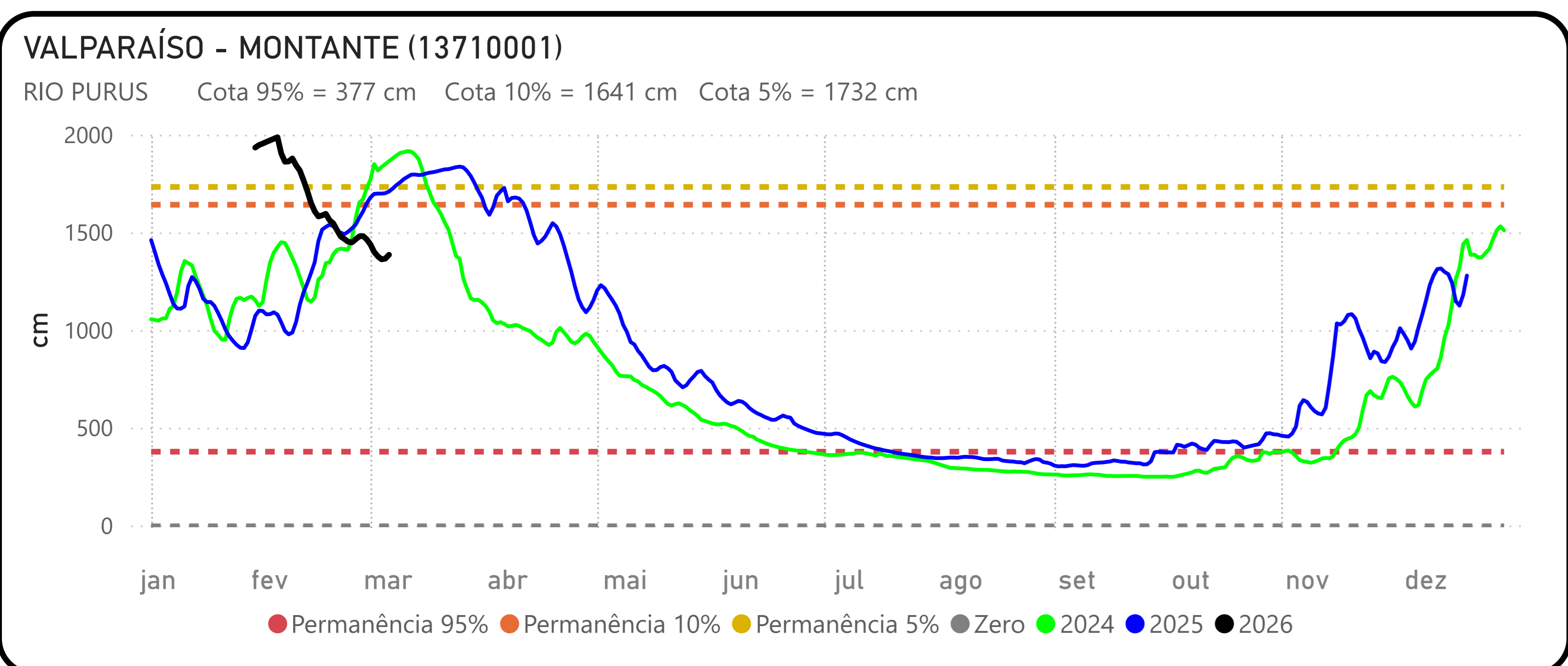
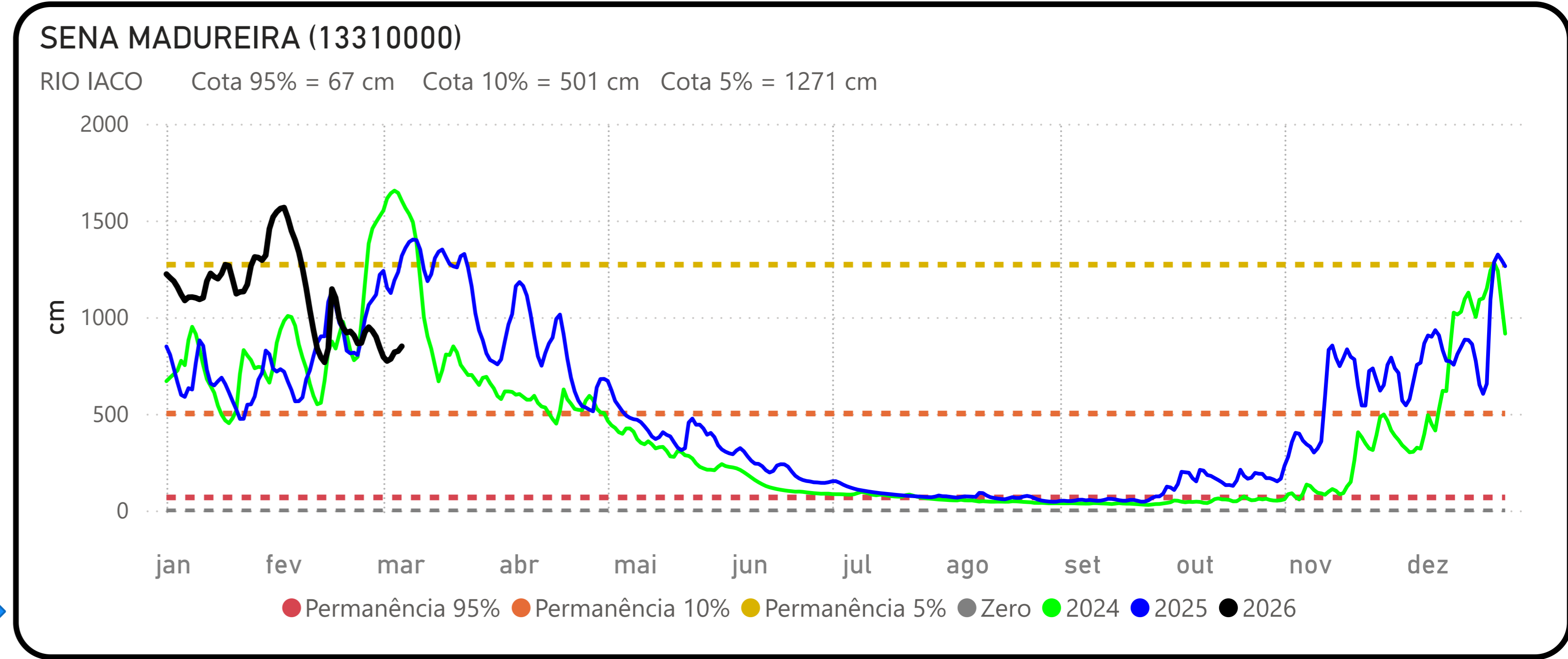
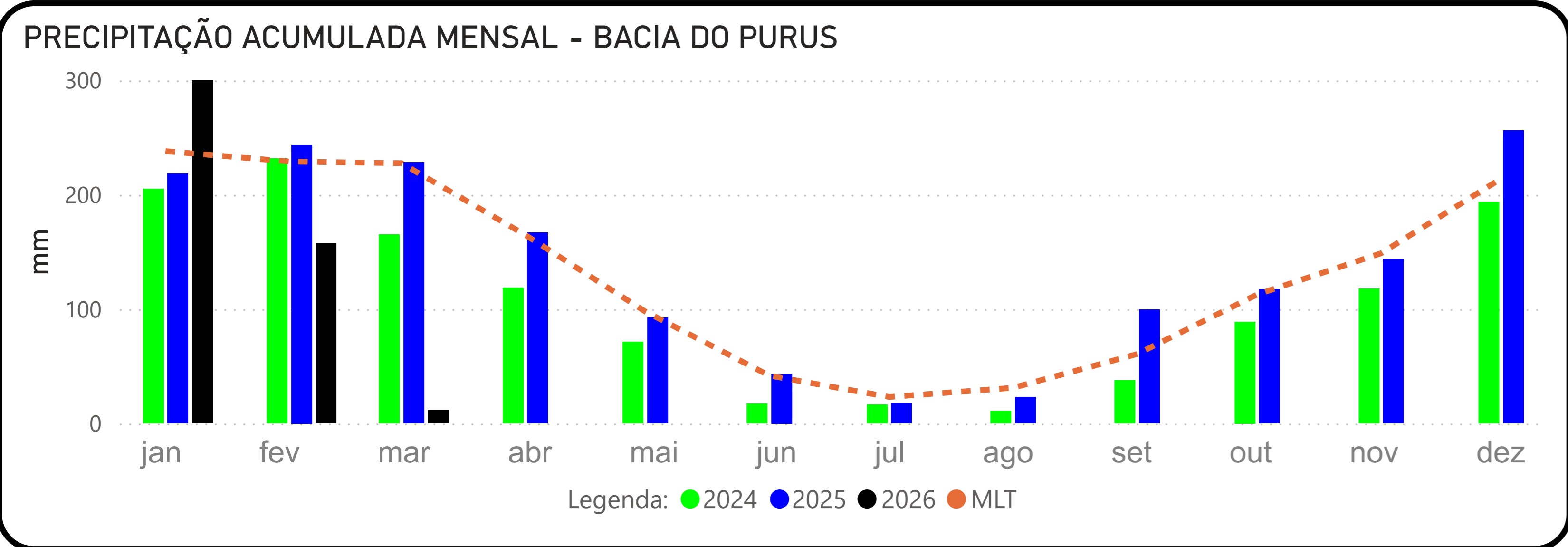
Data	Nível (cm)	Referência	Limite (cm)	Diferença (cm)
02/03/2026	2089	Alerta	2099	-10
03/03/2026	2087	Alerta	2099	-13
04/03/2026	2088	Alerta	2099	-12
05/03/2026	2088	Alerta	2099	-11
06/03/2026	2088	Alerta	2099	-11

EIRUNEPÉ - MONTANTE

(12550000) RIO JURUÁ (77300 km²)

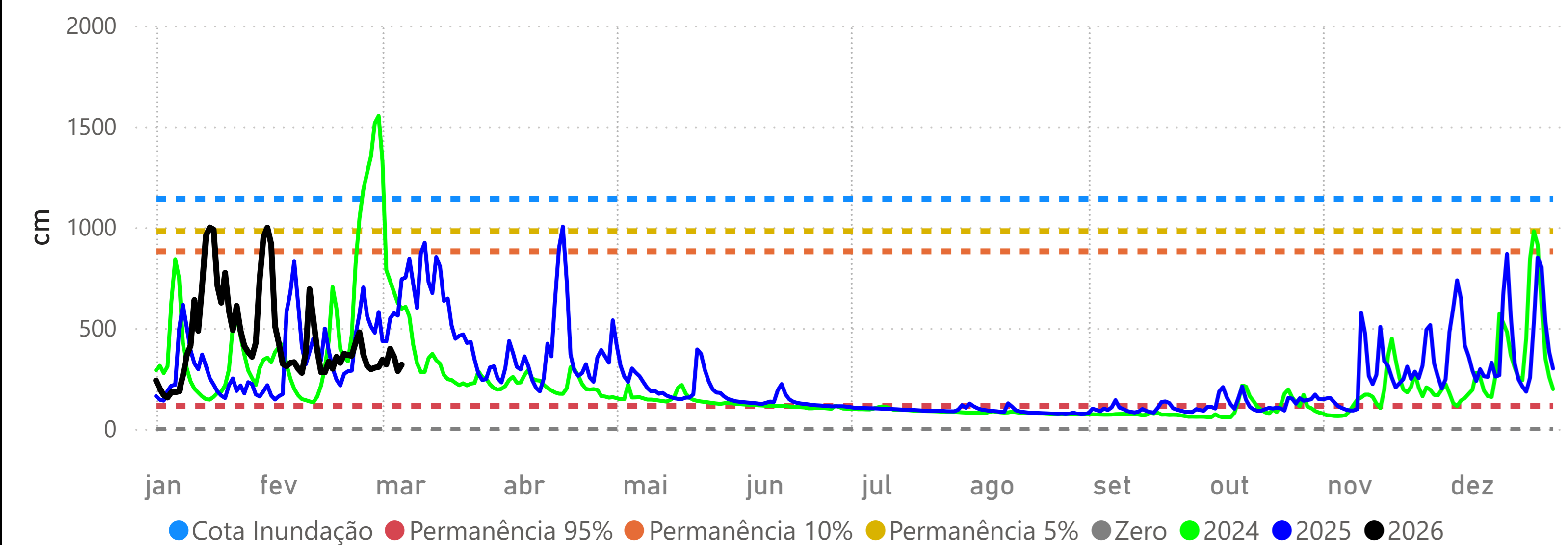
Data	Nível (cm)	Referência	Limite (cm)	Diferença (cm)
02/03/2026	1682	Alerta	1625	57
03/03/2026	1676	Alerta	1625	51
04/03/2026	1668	Alerta	1625	43
05/03/2026	1661	Alerta	1625	36
06/03/2026	1656	Alerta	1625	31





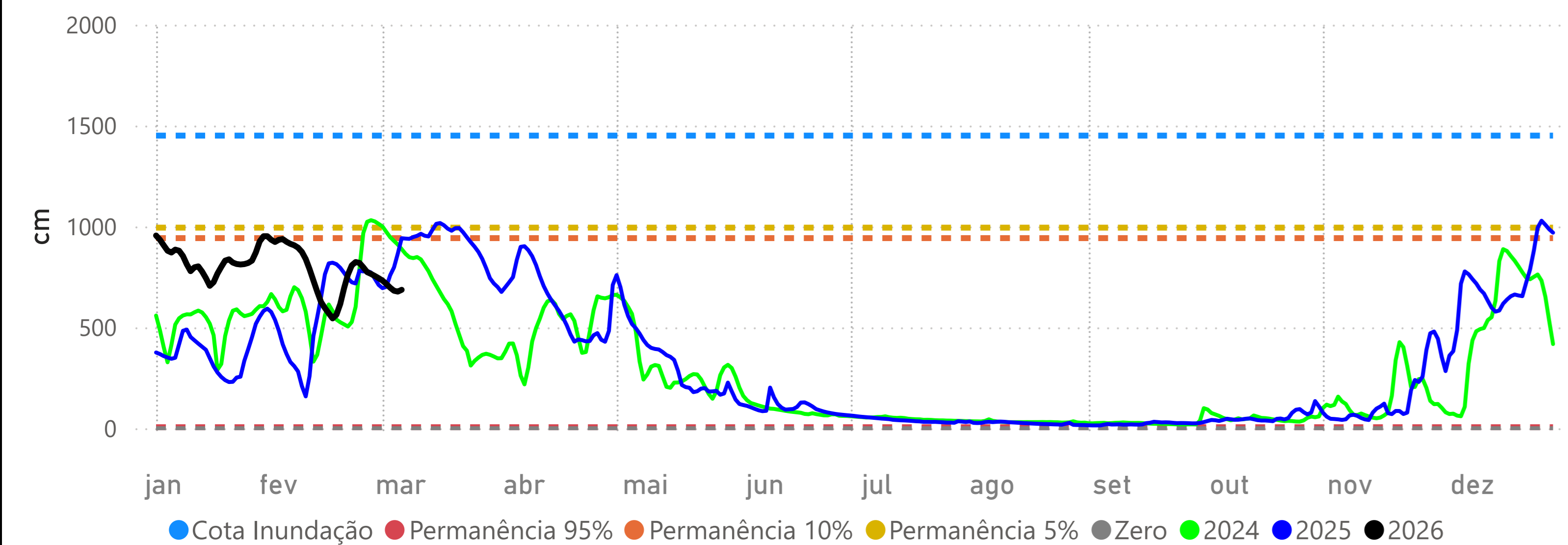
BRASILÉIA (13470000)

RIO ACRE Cota 95% = 114 cm Cota 10% = 880 cm Cota 5% = 980 cm



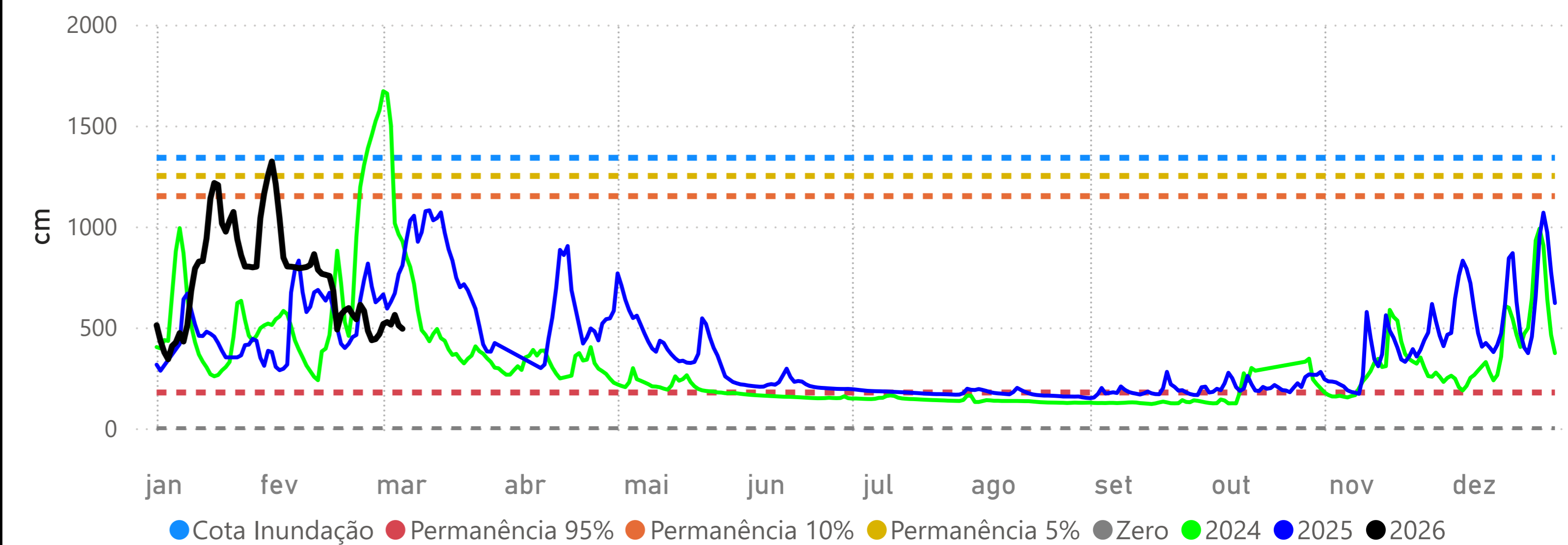
ESPALHA (Seringal Belo Horizonte) (13572000)

RIOZINHO DA ROLA ou RIO BRANCO Cota 95% = 5 cm Cota 10% = 942 cm Cota 5% = 994 cm



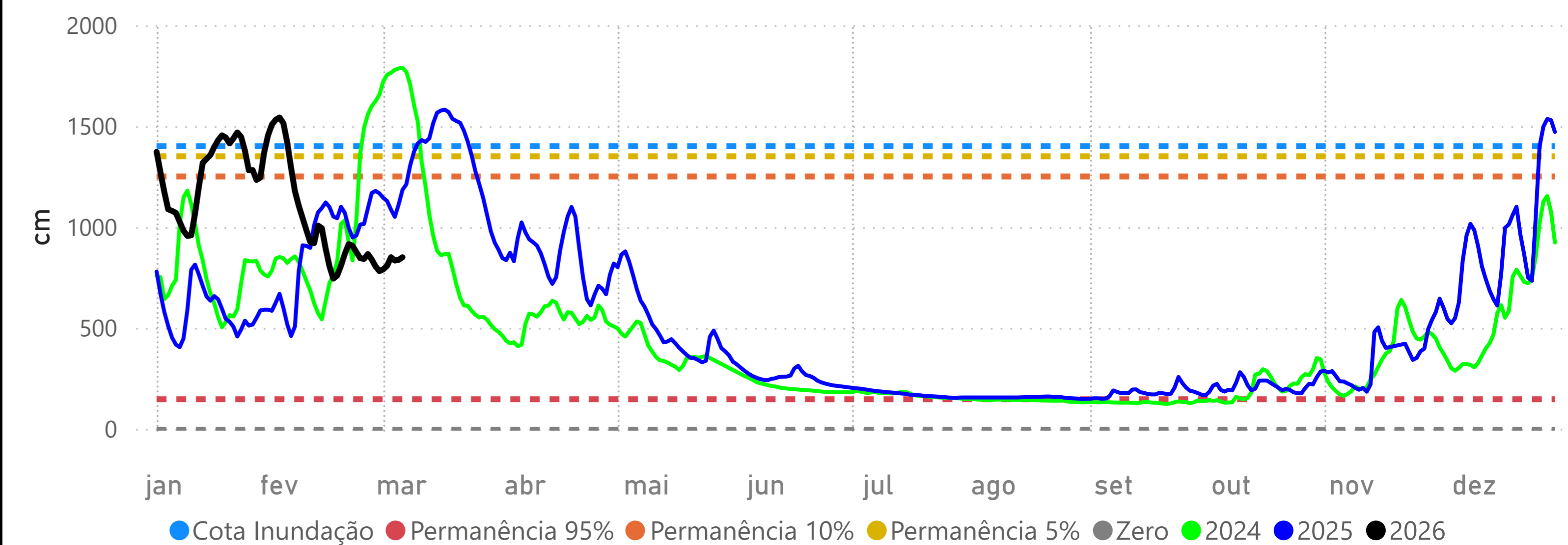
XAPURI (13550000)

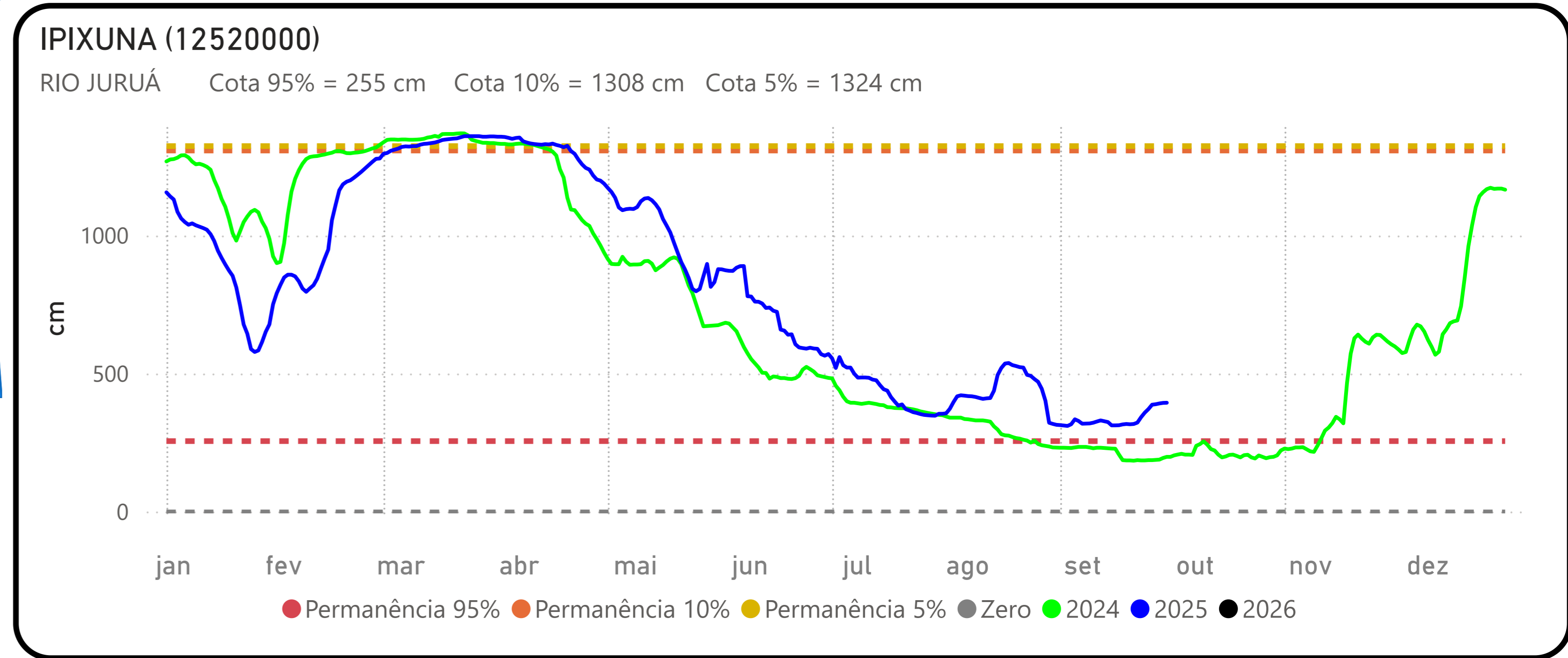
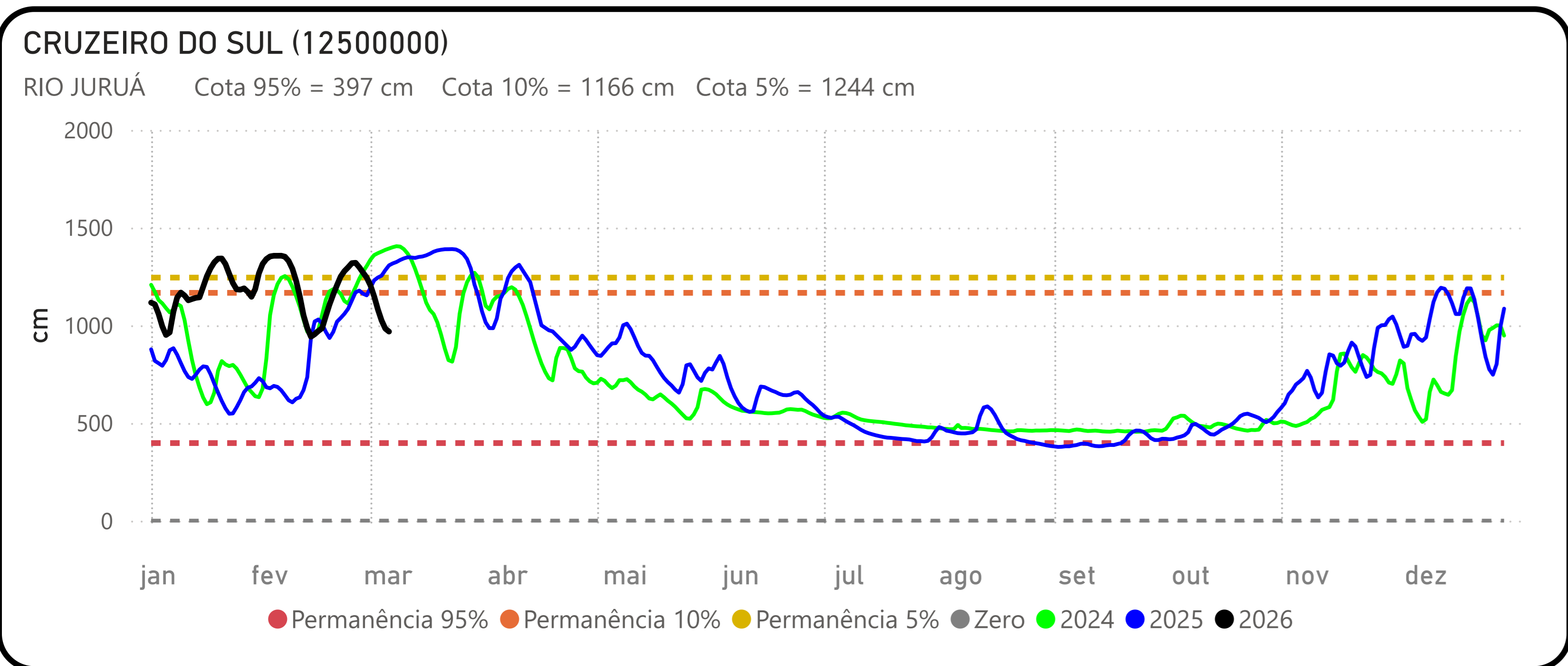
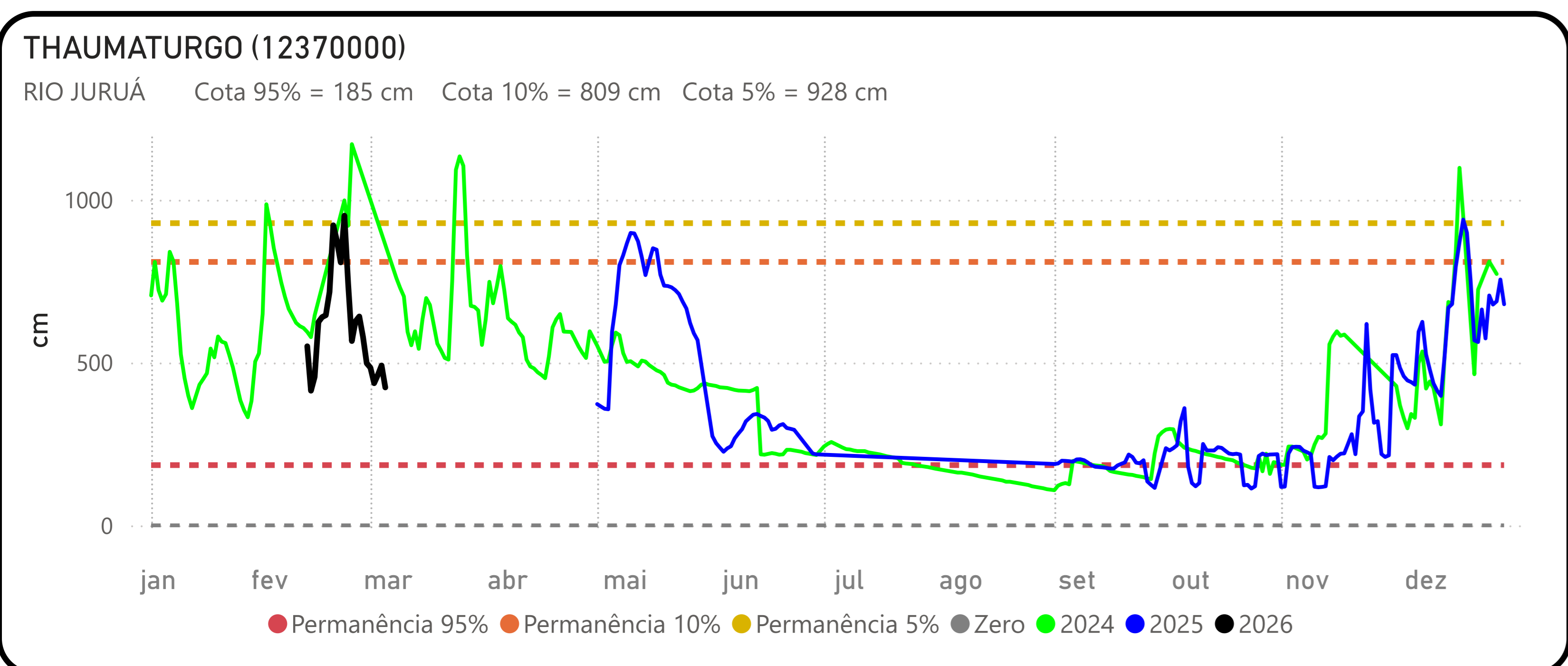
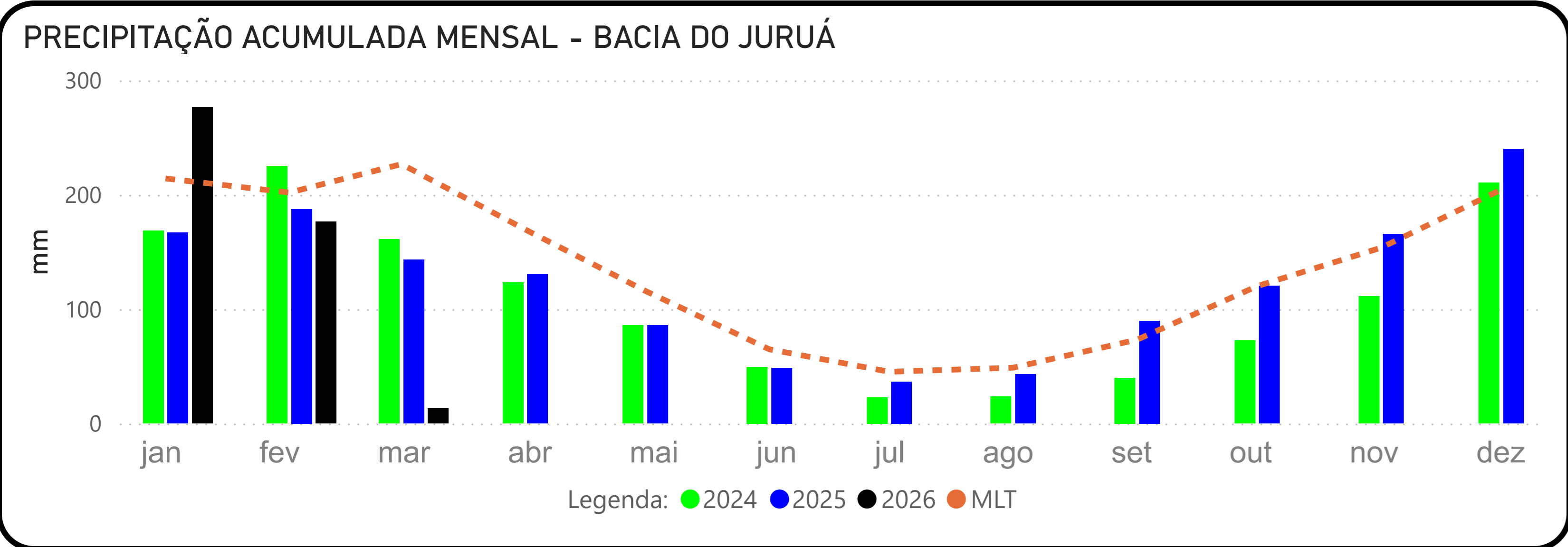
RIO ACRE Cota 95% = 177 cm Cota 10% = 1150 cm Cota 5% = 1250 cm



RIO BRANCO (13600002)

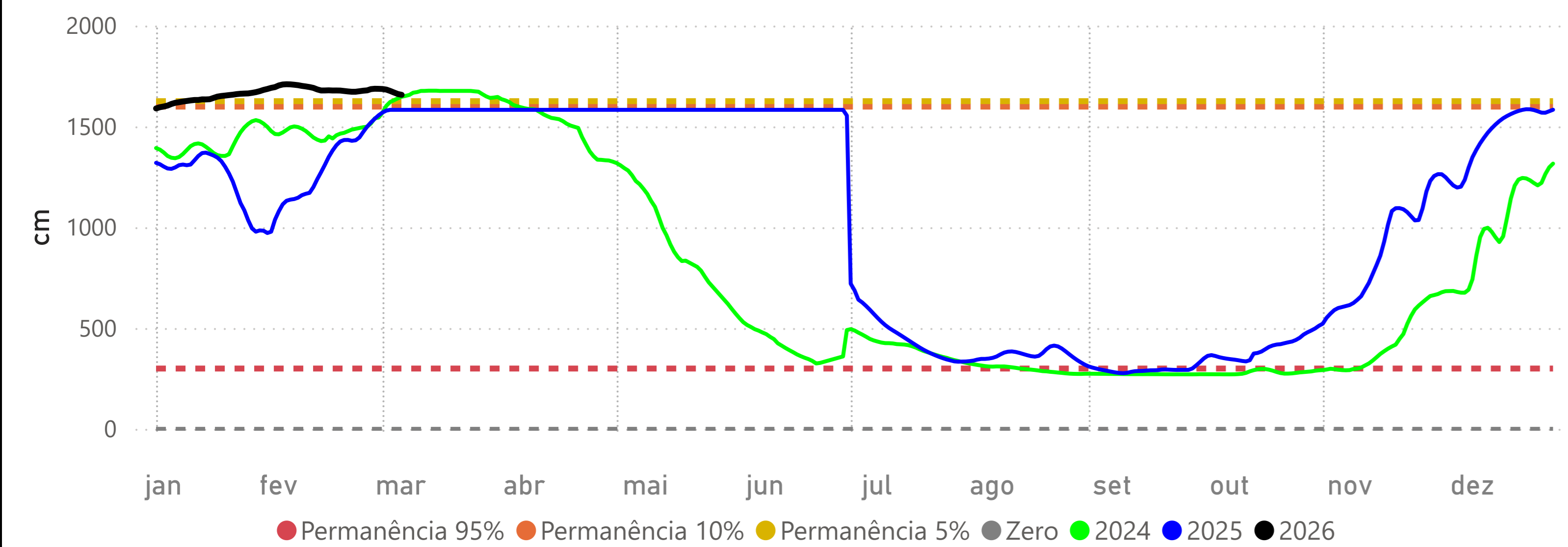
RIO ACRE Cota 95% = 146 cm Cota 10% = 1250 cm Cota 5% = 1350 cm





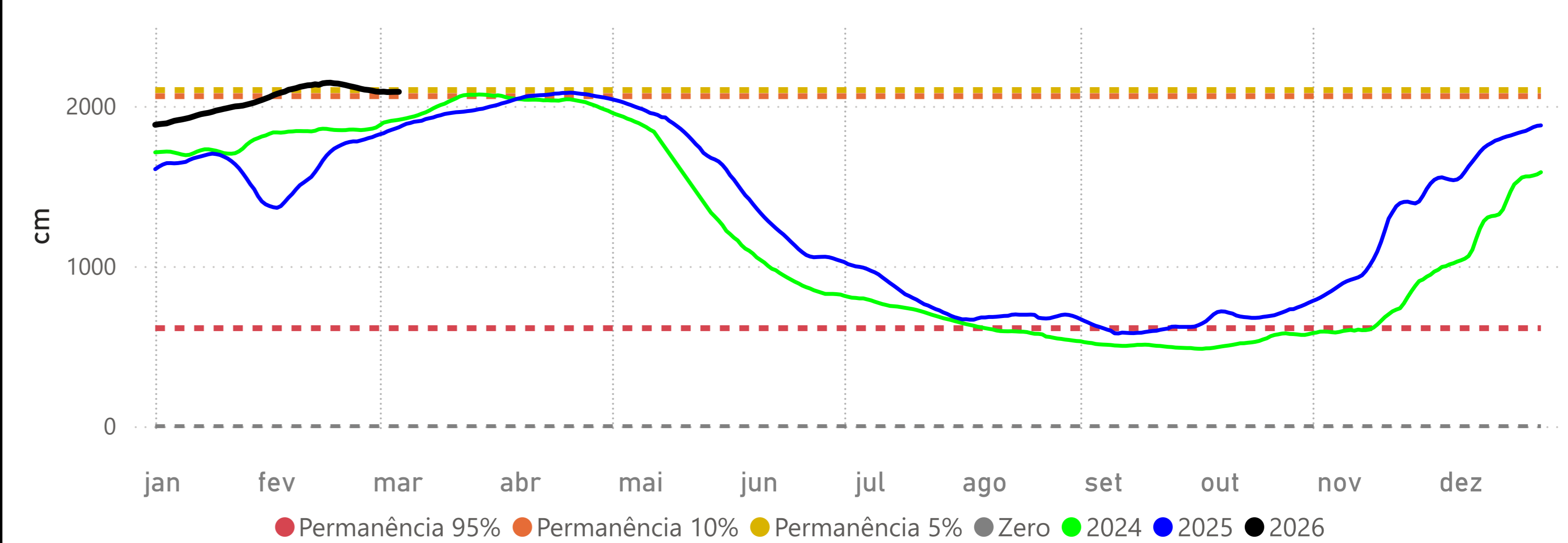
EIRUNEPÉ - MONTANTE (12550000)

RIO JURUÁ Cota 95% = 299 cm Cota 10% = 1598 cm Cota 5% = 1625 cm



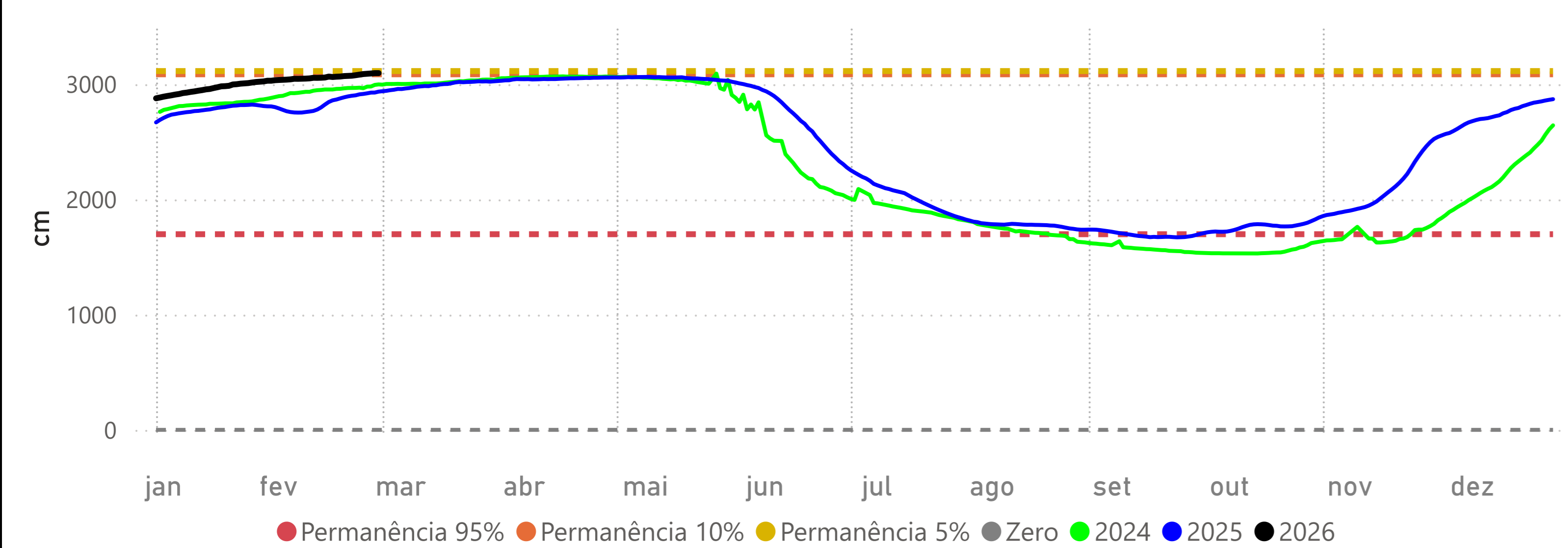
SANTOS DUMONT (12700000)

RIO JURUÁ Cota 95% = 612 cm Cota 10% = 2061 cm Cota 5% = 2099 cm



GAVIÃO (12840000)

RIO JURUÁ Cota 95% = 1698 cm Cota 10% = 3086 cm Cota 5% = 3114 cm



FORTE DAS GRAÇAS (12842000)

RIO JURUÁ Cota 95% = 1358 cm Cota 10% = 2709 cm Cota 5% = 2748 cm

