

SENA MADUREIRA

(13310000) RIO IACO (18000 km²)

Data	Nível (cm)	Referência	Limite (cm)	Diferença (cm)
27/03/2025	931	Alerta	1271	-340
28/03/2025	881	Atenção	501	380
29/03/2025	812	Atenção	501	311
30/03/2025	778	Atenção	501	277
31/03/2025	772	Atenção	501	271

ESPALHA (Seringal Belo Horizonte)

(13572000) RIOZINHO DA ROLA ou RIO BRA (3210 km²)

Data	Nível (cm)	Referência	Limite (cm)	Diferença (cm)
27/03/2025	839	Atenção	942	-103
28/03/2025	794	Atenção	942	-148
29/03/2025	743	Atenção	942	-199
30/03/2025	718	Atenção	942	-224
31/03/2025	708	Atenção	942	-234

XAPURI

(13550000) RIO ACRE (8270 km²)

Data	Nível (cm)	Referência	Limite (cm)	Diferença (cm)
27/03/2025	415	Estiagem	177	238
28/03/2025	380	Estiagem	177	203
29/03/2025	379	Estiagem	177	202
30/03/2025	422	Estiagem	177	245
31/03/2025	s/inf	-	-	

BRASILÉIA

(13470000) RIO ACRE (7020 km²)

Data	Nível (cm)	Referência	Limite (cm)	Diferença (cm)
27/03/2025	241	Estiagem	114	127
28/03/2025	247	Estiagem	114	133
29/03/2025	304	Estiagem	114	190
30/03/2025	310	Estiagem	114	196
31/03/2025	268	Estiagem	114	154

LÁBREA

(13870000) RIO PURUS (226000 km²)

Data	Nível (cm)	Referência	Limite (cm)	Diferença (cm)
27/03/2025	2074	Alerta	2072	2
28/03/2025	2075	Alerta	2072	3
29/03/2025	2076	Alerta	2072	4
30/03/2025	2076	Alerta	2072	4
31/03/2025	s/inf	-	-	

BERURI

(13990000) RIO PURUS (378000 km²)

Data	Nível (cm)	Referência	Limite (cm)	Diferença (cm)
27/03/2025	1784	Atenção	1950	-166
28/03/2025	1789	Atenção	1950	-161
29/03/2025	1794	Atenção	1950	-156
30/03/2025	1800	Atenção	1950	-150
31/03/2025	1805	Atenção	1950	-145

ARUMÃ - JUSANTE

(13962000) RIO PURUS (366000 km²)

Data	Nível (cm)	Referência	Limite (cm)	Diferença (cm)
27/03/2025	1850	Atenção	1671	179
28/03/2025	1858	Atenção	1671	187
29/03/2025	1865	Atenção	1671	194
30/03/2025	1874	Atenção	1671	203
31/03/2025	s/inf	-	-	

VALPARAÍSO - MONTANTE

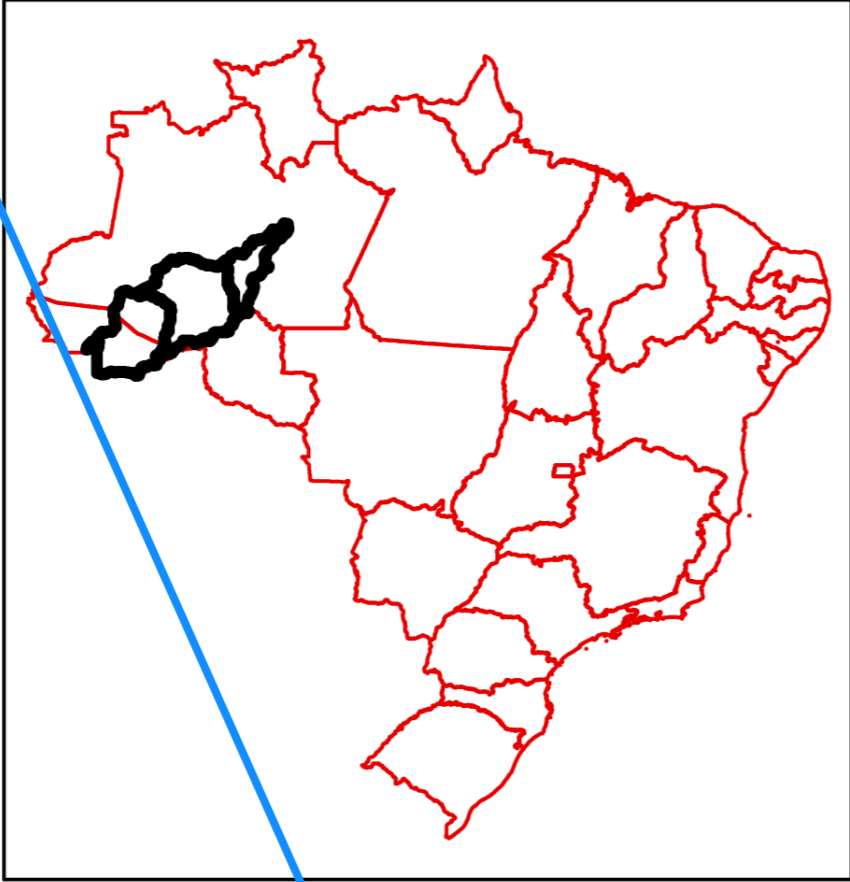
(13710001) RIO PURUS (105000 km²)

Data	Nível (cm)	Referência	Limite (cm)	Diferença (cm)
27/03/2025	1814	Alerta	1732	82
28/03/2025	1788	Alerta	1732	56
29/03/2025	1752	Alerta	1732	20
30/03/2025	1713	Alerta	1732	-20
31/03/2025	1678	Atenção	1641	37

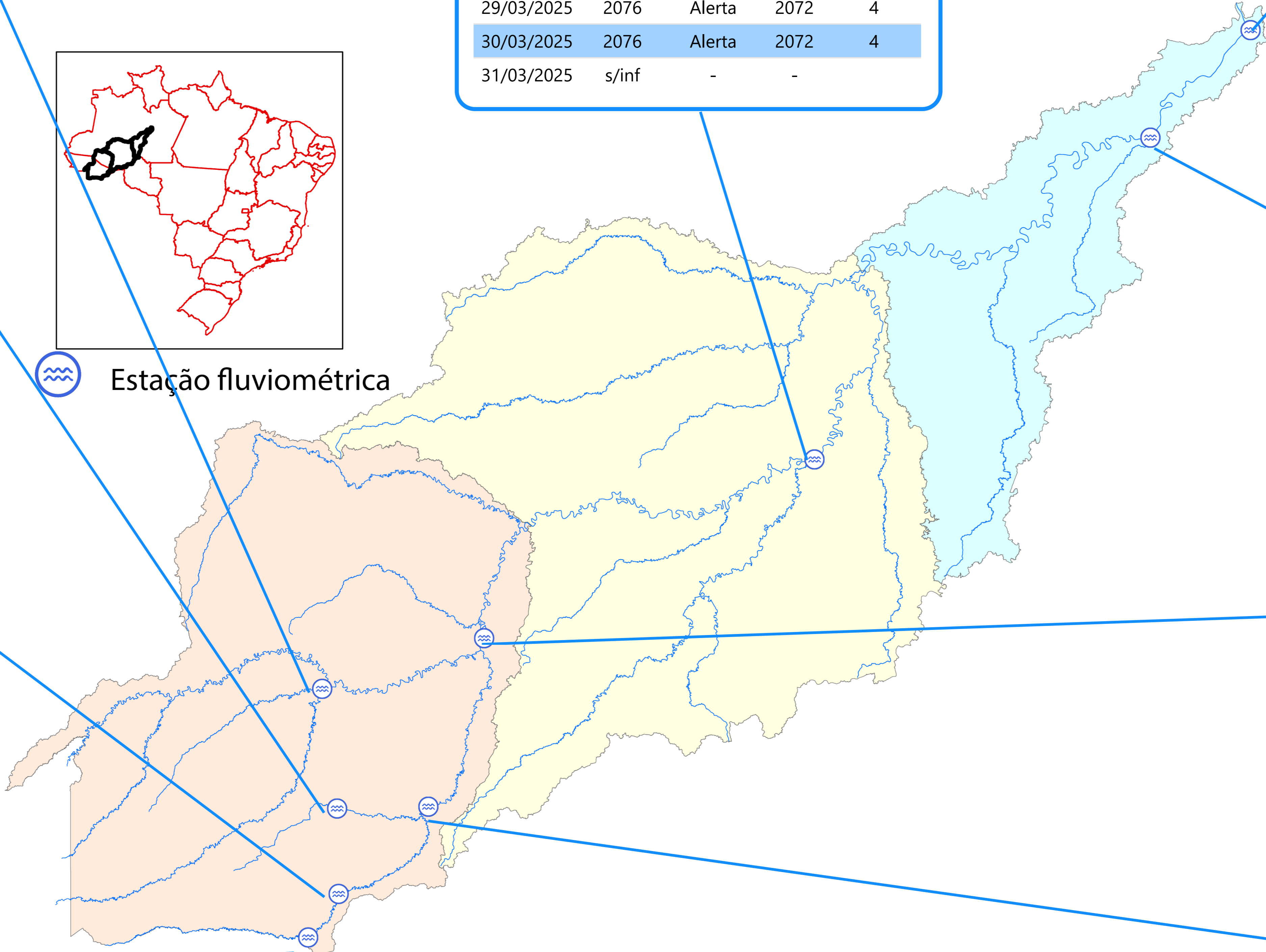
RIO BRANCO

(13600002) RIO ACRE (23500 km²)

Data	Nível (cm)	Referência	Limite (cm)	Diferença (cm)
27/03/2025	1144	Atenção	1250	-106
28/03/2025	1061	Atenção	1250	-189
29/03/2025	979	Atenção	1250	-271
30/03/2025	923	Atenção	1250	-327
31/03/2025	899	Atenção	1250	-351

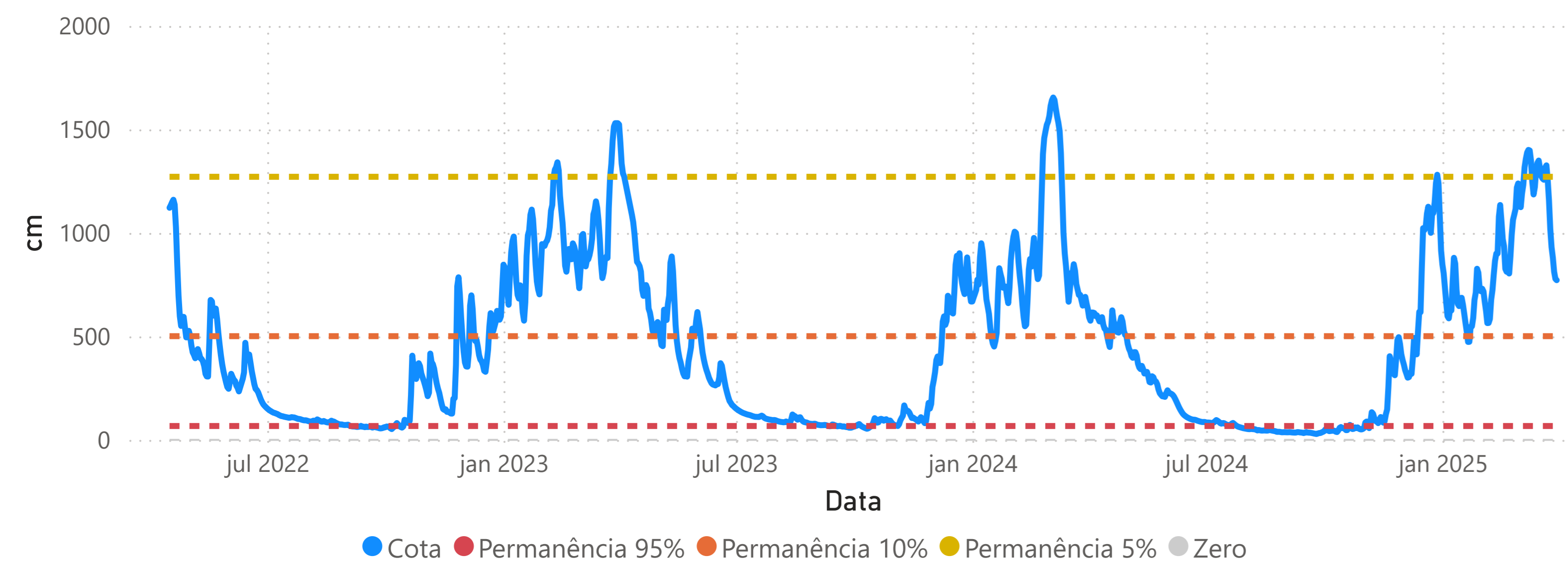


Estação fluviométrica



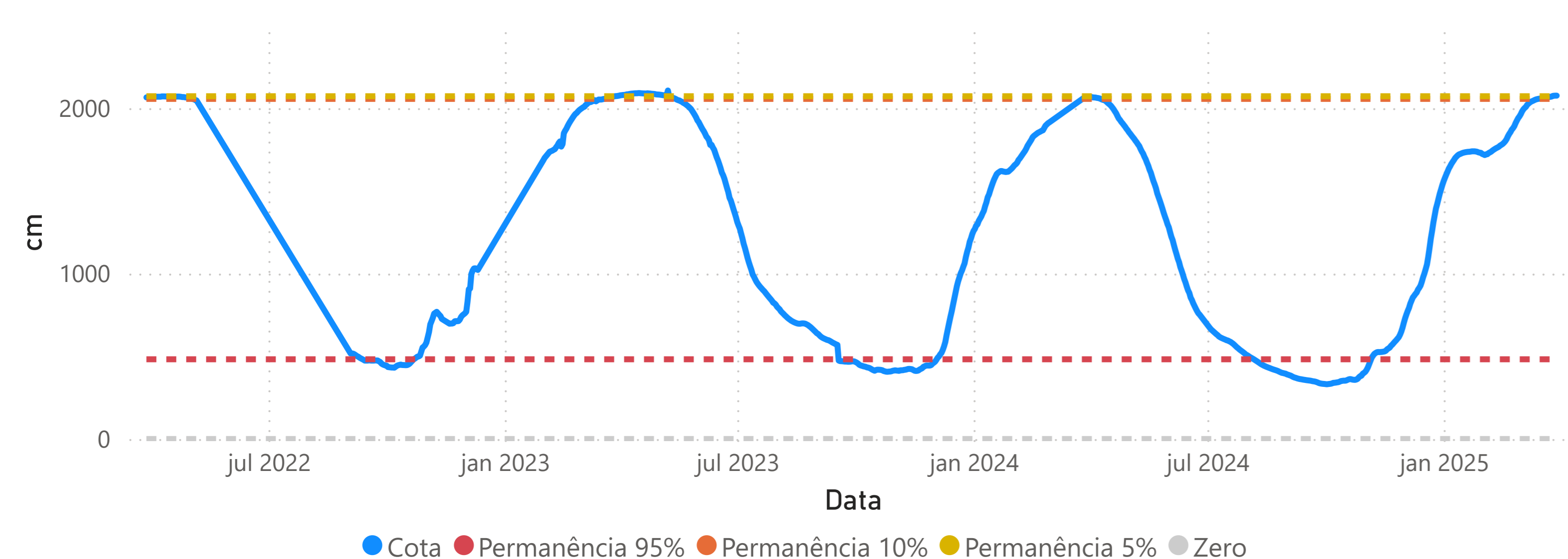
## SENA MADUREIRA (13310000)

RIO IACO Cota 95% = 67 cm Cota 10% = 501 cm Cota 5% = 1271 cm



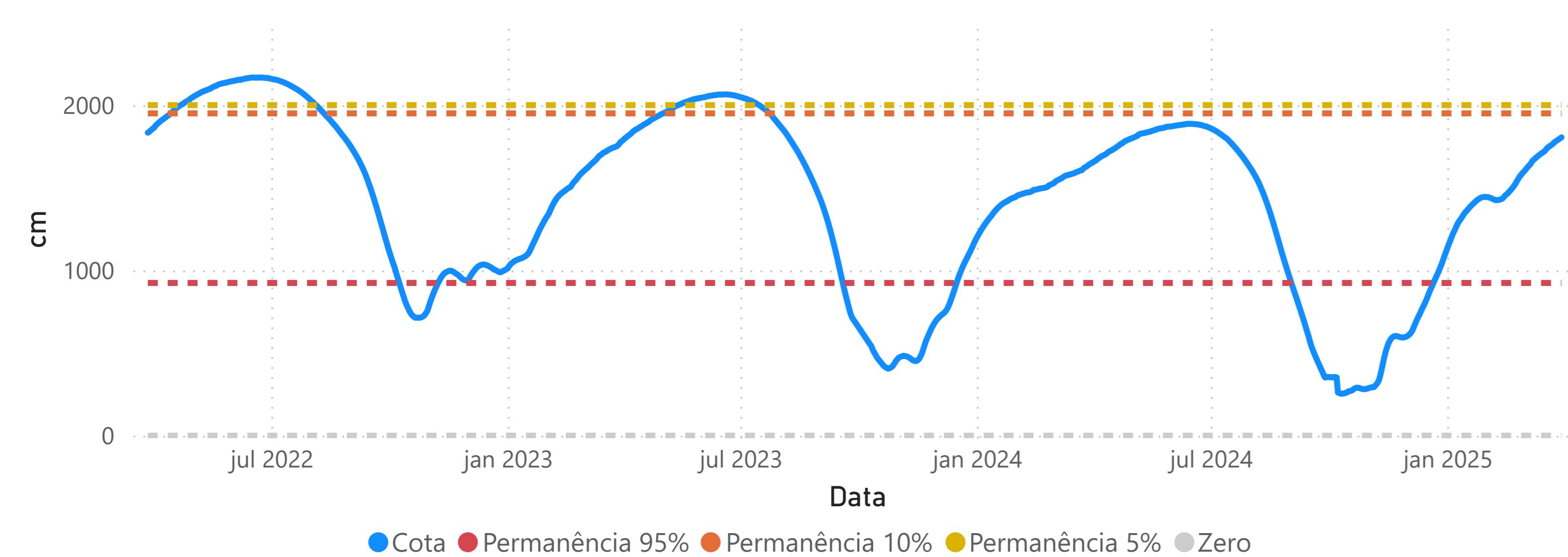
## LÁBREA (13870000)

RIO PURUS Cota 95% = 482 cm Cota 10% = 2056 cm Cota 5% = 2072 cm



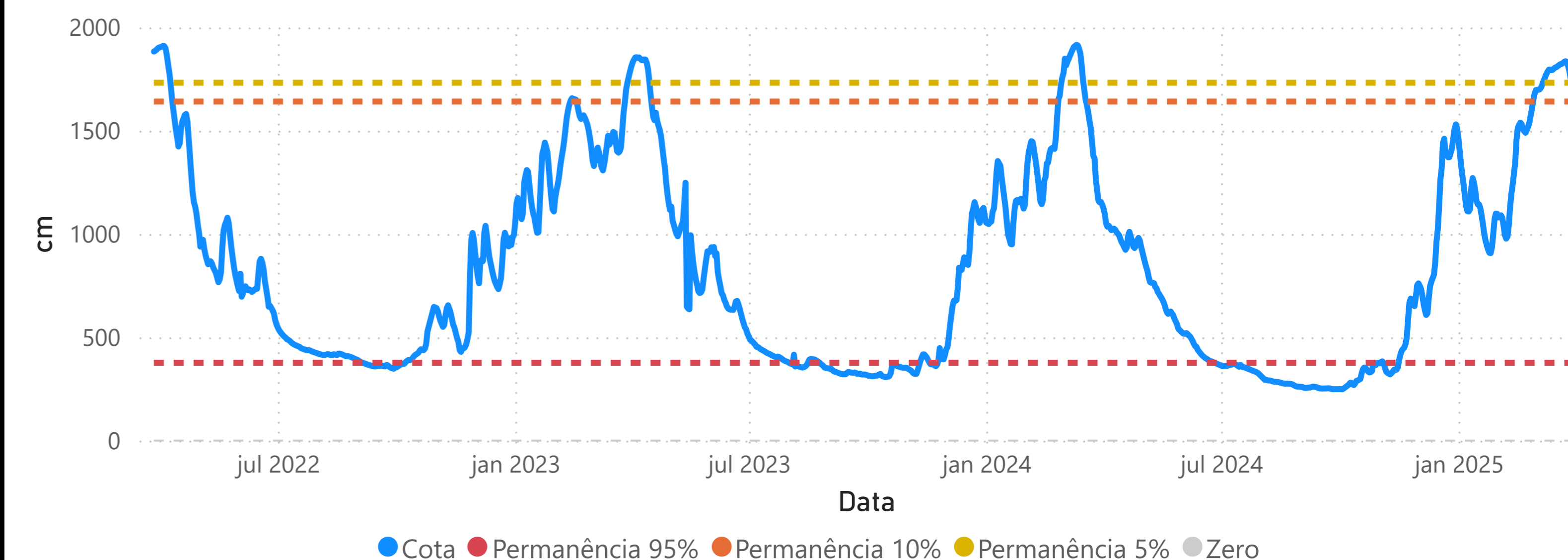
## BERURI (13990000)

RIO PURUS Cota 95% = 924 cm Cota 10% = 1950 cm Cota 5% = 2000 cm



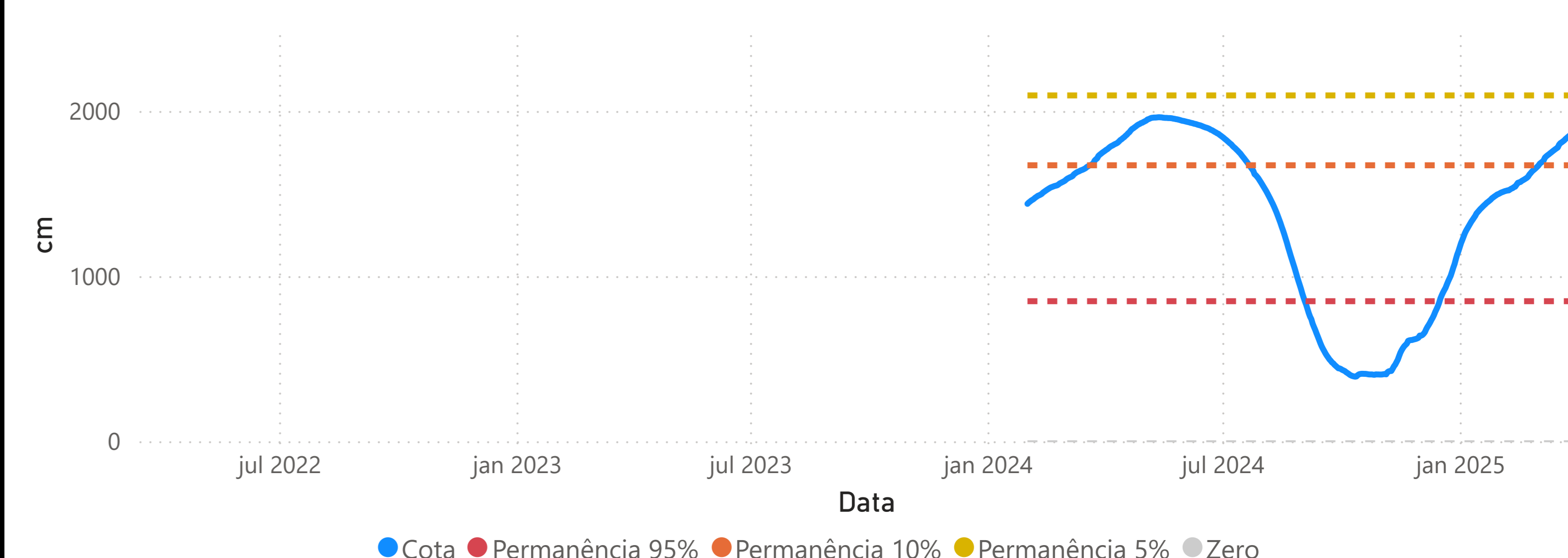
## VALPARAÍSO - MONTANTE (13710001)

RIO PURUS Cota 95% = 377 cm Cota 10% = 1641 cm Cota 5% = 1732 cm



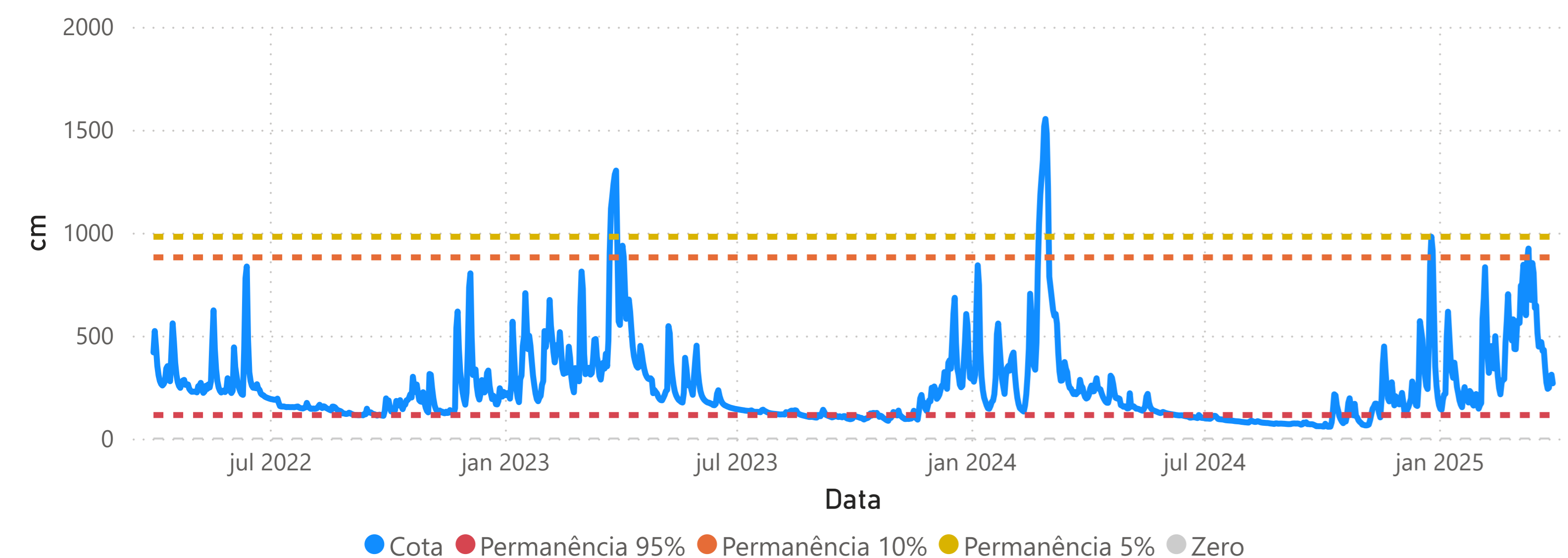
## ARUMÃ - JUSANTE (13962000)

RIO PURUS Cota 95% = 848 cm Cota 10% = 1671 cm Cota 5% = 2094 cm



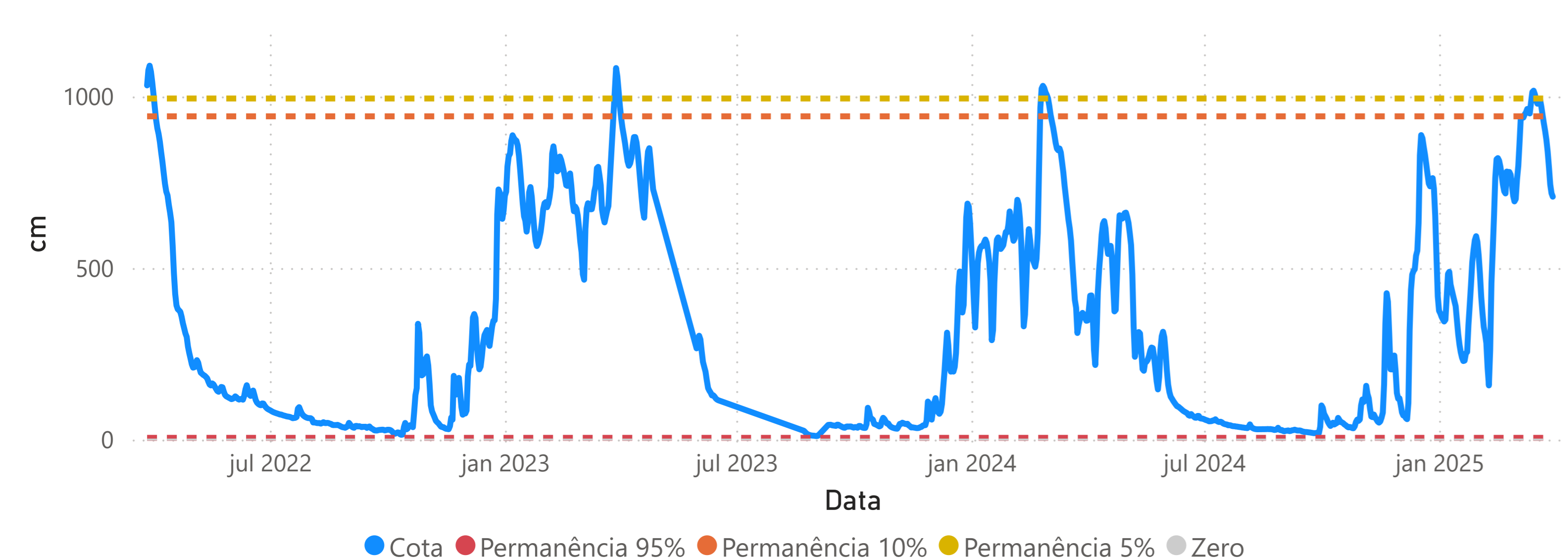
## BRASILÉIA (13470000)

RIO ACRE Cota 95% = 114 cm Cota 10% = 880 cm Cota 5% = 980 cm



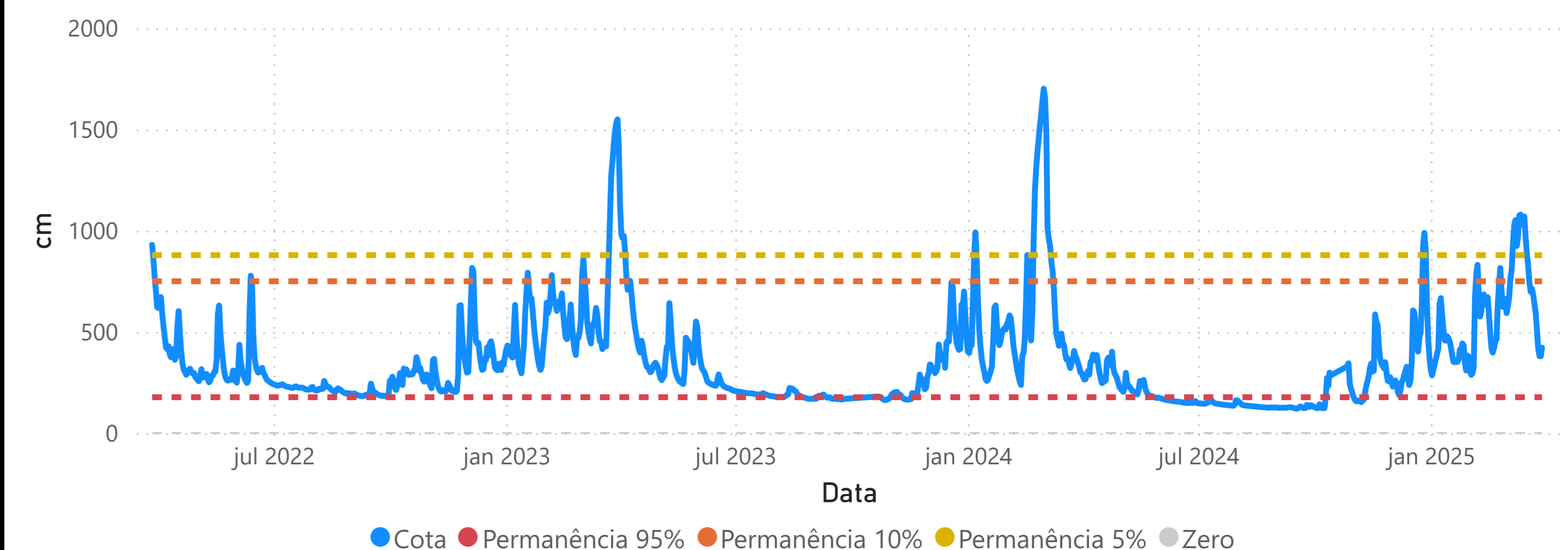
## ESPALHA (Seringal Belo Horizonte) (13572000)

RIOZINHO DA ROLA ou RIO BRANCO Cota 95% = 5 cm Cota 10% = 942 cm Cota 5% = 994 cm



## XAPURI (13550000)

RIO ACRE Cota 95% = 177 cm Cota 10% = 750 cm Cota 5% = 879 cm



## RIO BRANCO (13600002)

RIO ACRE Cota 95% = 146 cm Cota 10% = 1250 cm Cota 5% = 1350 cm

