

SENA MADUREIRA

(13310000) RIO IACO (18000 km²)

Data	Nível (cm)	Referência	Limite (cm)	Diferença (cm)
17/03/2025	1349	Alerta	1271	78
18/03/2025	1311	Alerta	1271	40
19/03/2025	1274	Alerta	1271	3
20/03/2025	1262	Alerta	1271	-9
21/03/2025	1252	Alerta	1271	-19

ESPALHA (Seringal Belo Horizonte)

(13572000) RIOZINHO DA ROLA ou RIO BRA (3210 km²)

Data	Nível (cm)	Referência	Limite (cm)	Diferença (cm)
17/03/2025	1006	Alerta	994	12
18/03/2025	989	Alerta	994	-5
19/03/2025	979	Alerta	994	-15
20/03/2025	992	Alerta	994	-2
21/03/2025	996	Alerta	994	2

XAPURI

(13550000) RIO ACRE (8270 km²)

Data	Nível (cm)	Referência	Limite (cm)	Diferença (cm)
17/03/2025	968	Alerta	879	89
18/03/2025	887	Alerta	879	8
19/03/2025	831	Alerta	879	-48
20/03/2025	745	Atenção	750	-5
21/03/2025	704	Atenção	750	-46

BRASILÉIA

(13470000) RIO ACRE (7020 km²)

Data	Nível (cm)	Referência	Limite (cm)	Diferença (cm)
17/03/2025	634	Atenção	880	-246
18/03/2025	646	Atenção	880	-234
19/03/2025	513	Atenção	880	-367
20/03/2025	446	Estiagem	114	332
21/03/2025	440	Estiagem	114	326

LÁBREA

(13870000) RIO PURUS (226000 km²)

Data	Nível (cm)	Referência	Limite (cm)	Diferença (cm)
17/03/2025	2058	Atenção	2056	2
18/03/2025	2060	Atenção	2056	4
19/03/2025	2061	Atenção	2056	5
20/03/2025	2063	Atenção	2056	7
21/03/2025	2064	Alerta	2072	-8

BERURI

(13990000) RIO PURUS (378000 km²)

Data	Nível (cm)	Referência	Limite (cm)	Diferença (cm)
17/03/2025	1717	Atenção	1950	-233
18/03/2025	1722	Atenção	1950	-228
19/03/2025	1732	Atenção	1950	-218
20/03/2025	1742	Atenção	1950	-208
21/03/2025	1746	Atenção	1950	-204

ARUMÃ - JUSANTE

(13962000) RIO PURUS (366000 km²)

Data	Nível (cm)	Referência	Limite (cm)	Diferença (cm)
17/03/2025	1774	Atenção	1671	103
18/03/2025	1779	Atenção	1671	108
19/03/2025	1796	Atenção	1671	125
20/03/2025	1805	Atenção	1671	134
21/03/2025	s/inf	-	-	

VALPARAÍSO - MONTANTE

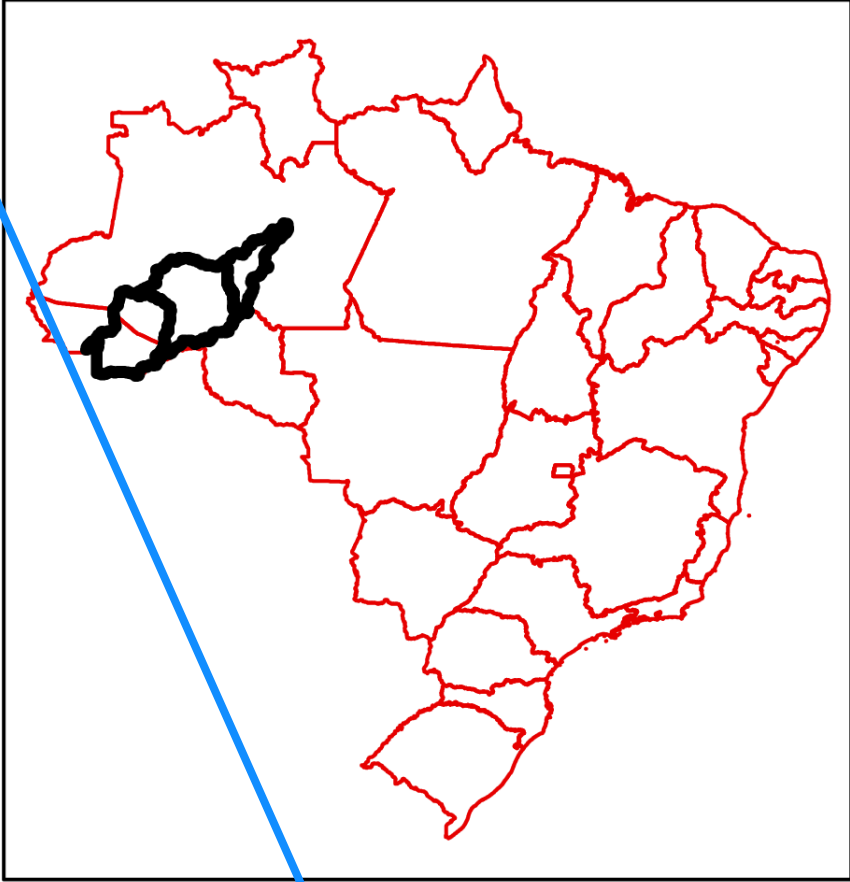
(13710001) RIO PURUS (105000 km²)

Data	Nível (cm)	Referência	Limite (cm)	Diferença (cm)
17/03/2025	1806	Alerta	1732	74
18/03/2025	1808	Alerta	1732	76
19/03/2025	1813	Alerta	1732	81
20/03/2025	1818	Alerta	1732	86
21/03/2025	1821	Alerta	1732	89

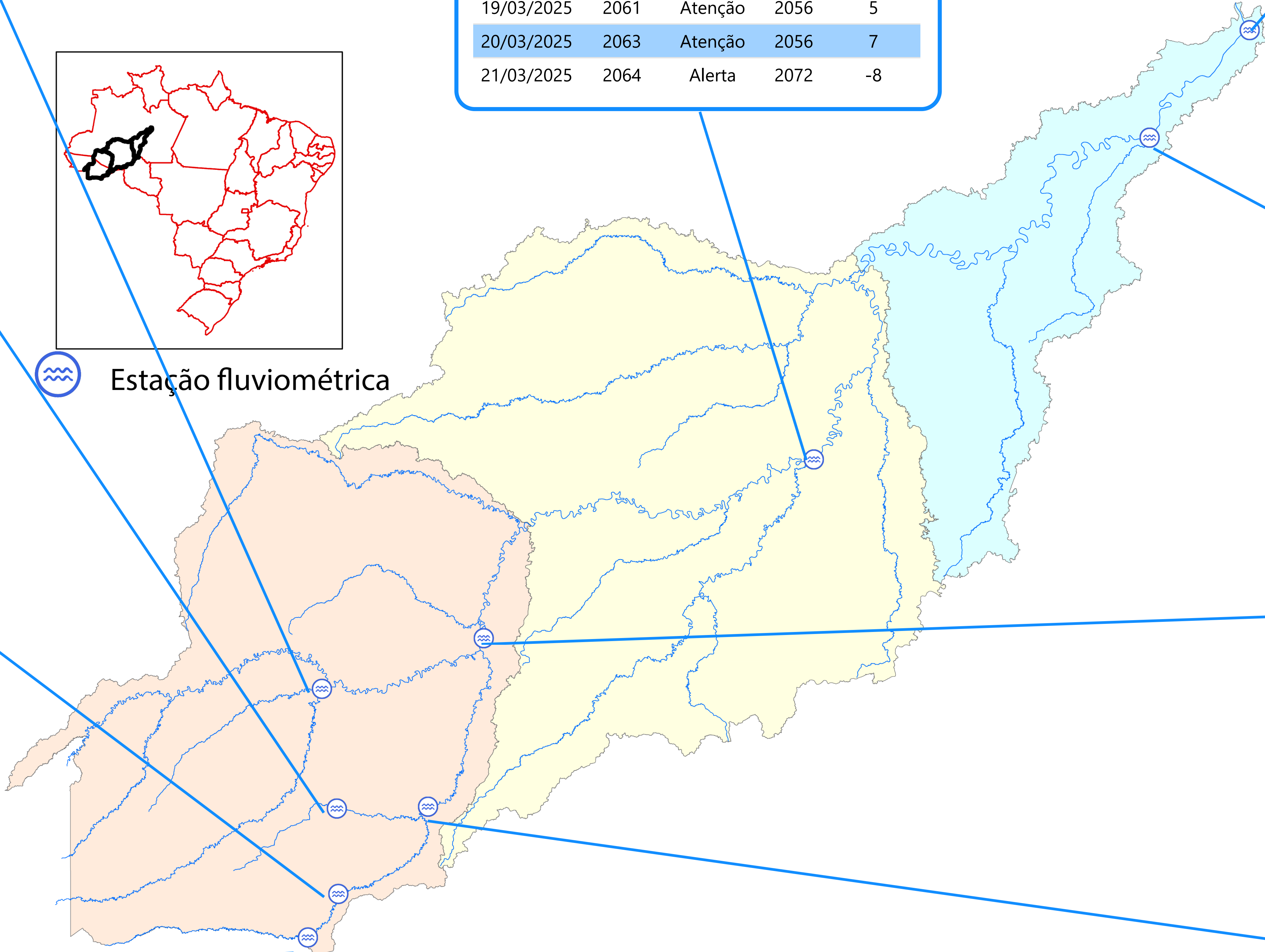
RIO BRANCO

(13600002) RIO ACRE (23500 km²)

Data	Nível (cm)	Referência	Limite (cm)	Diferença (cm)
17/03/2025	1581	Inundação	1400	181
18/03/2025	1570	Inundação	1400	170
19/03/2025	1536	Inundação	1400	136
20/03/2025	1525	Inundação	1400	125
21/03/2025	1524	Inundação	1400	124

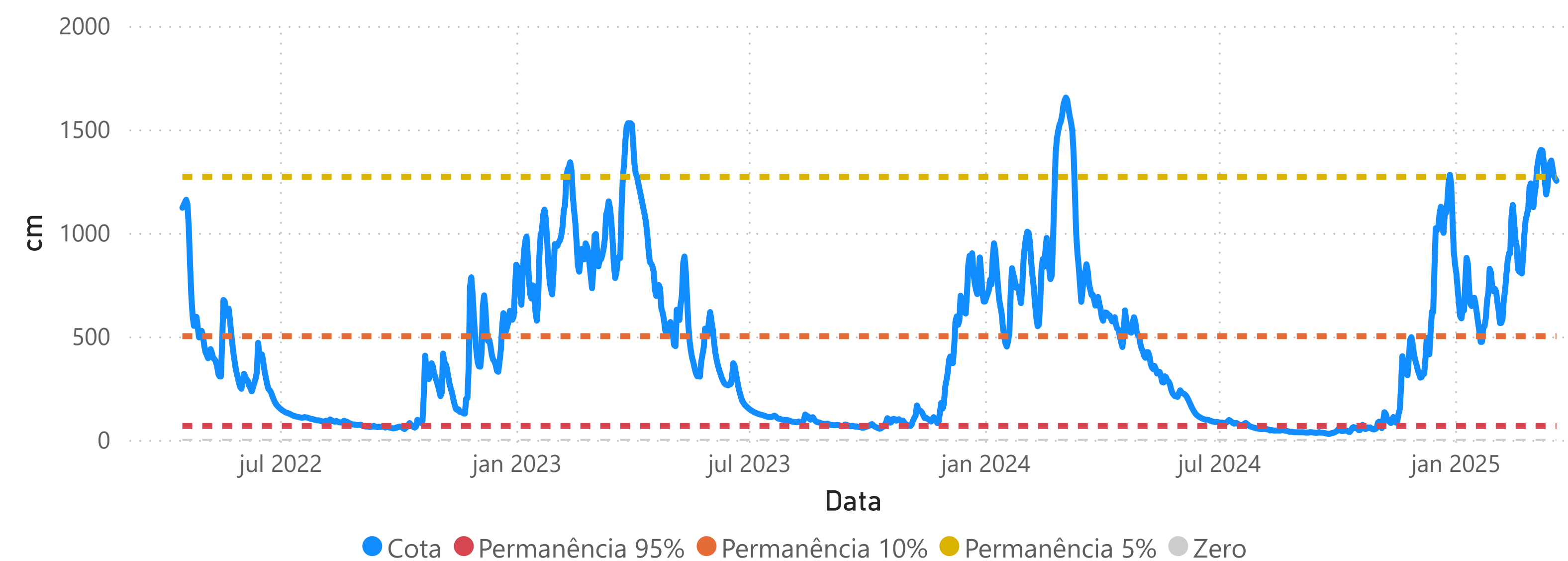


Estação fluviométrica



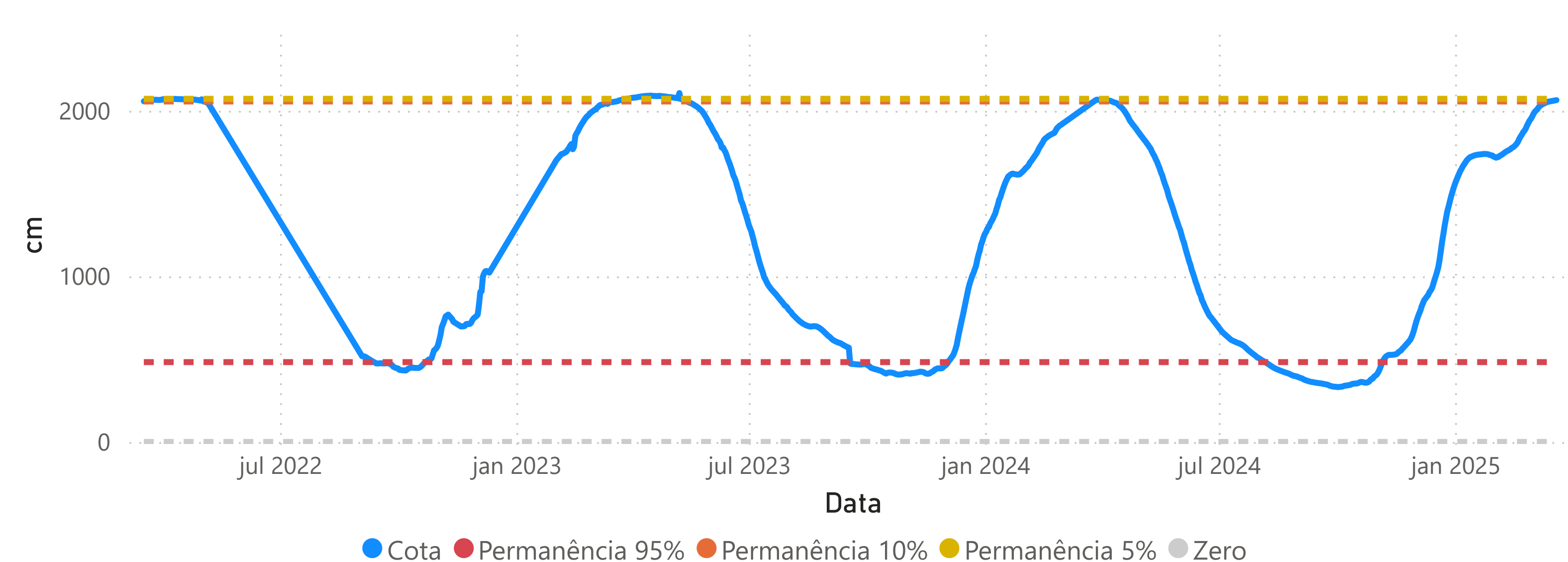
SENA MADUREIRA (13310000)

RIO IACO Cota 95% = 67 cm Cota 10% = 501 cm Cota 5% = 1271 cm



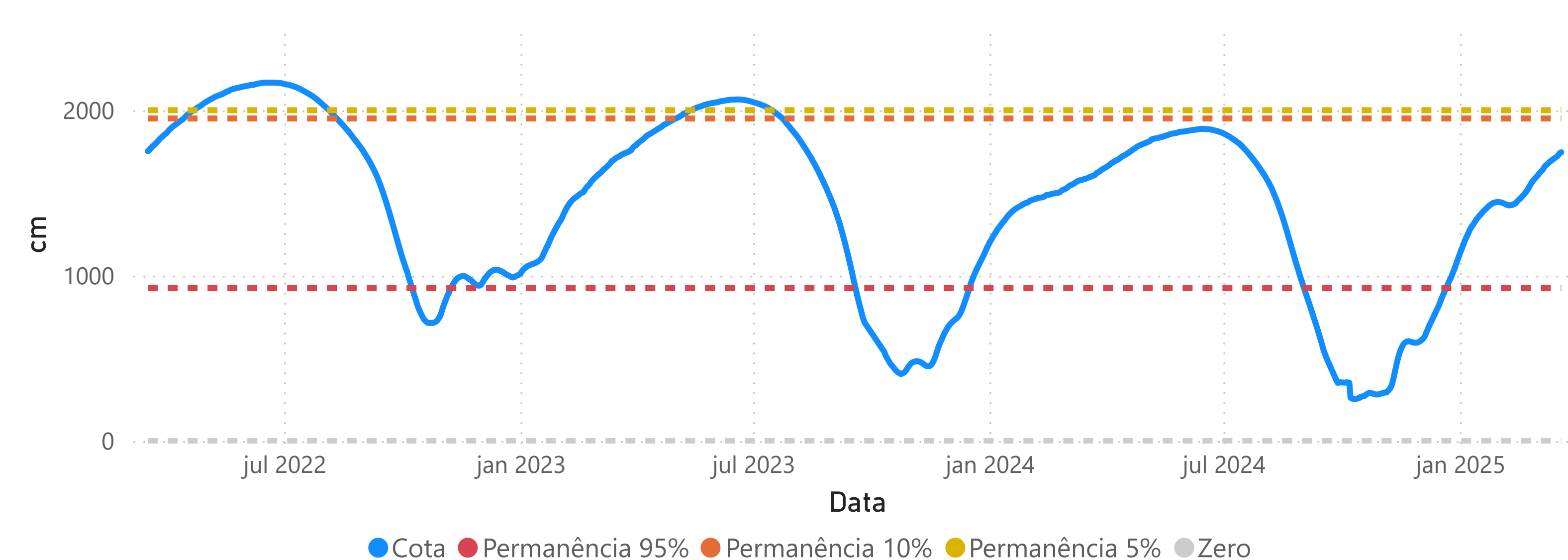
LÁBREA (13870000)

RIO PURUS Cota 95% = 482 cm Cota 10% = 2056 cm Cota 5% = 2072 cm



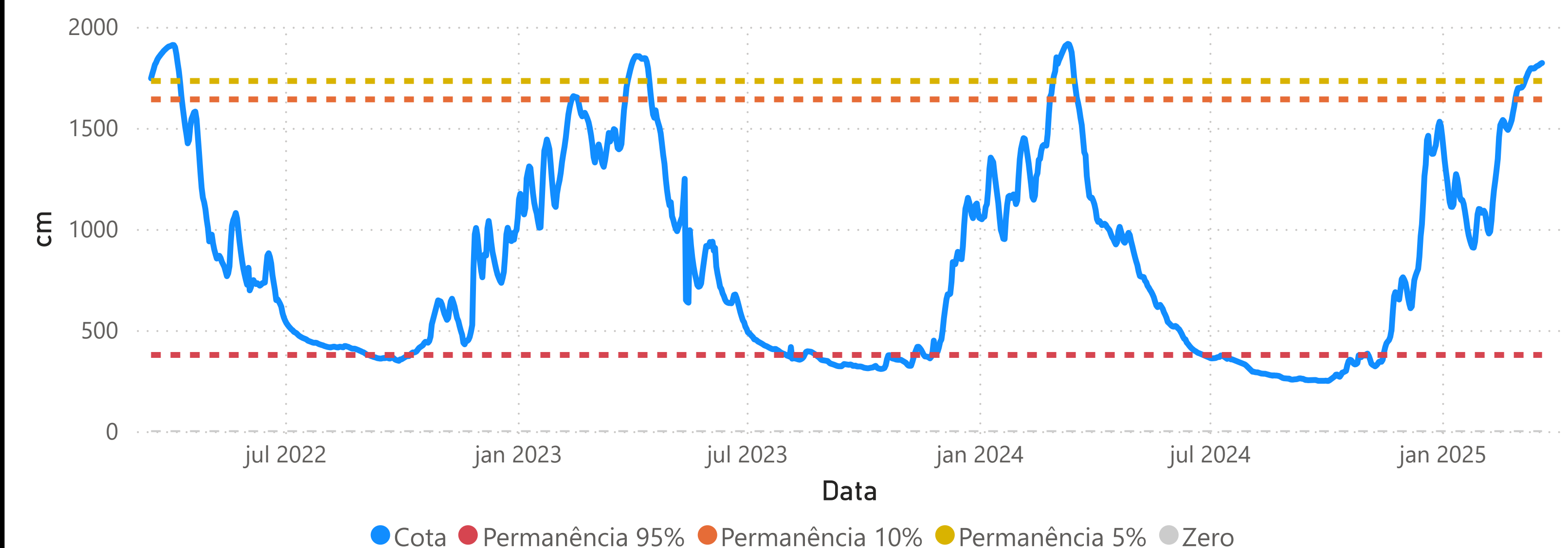
BERURI (13990000)

RIO PURUS Cota 95% = 924 cm Cota 10% = 1950 cm Cota 5% = 2000 cm



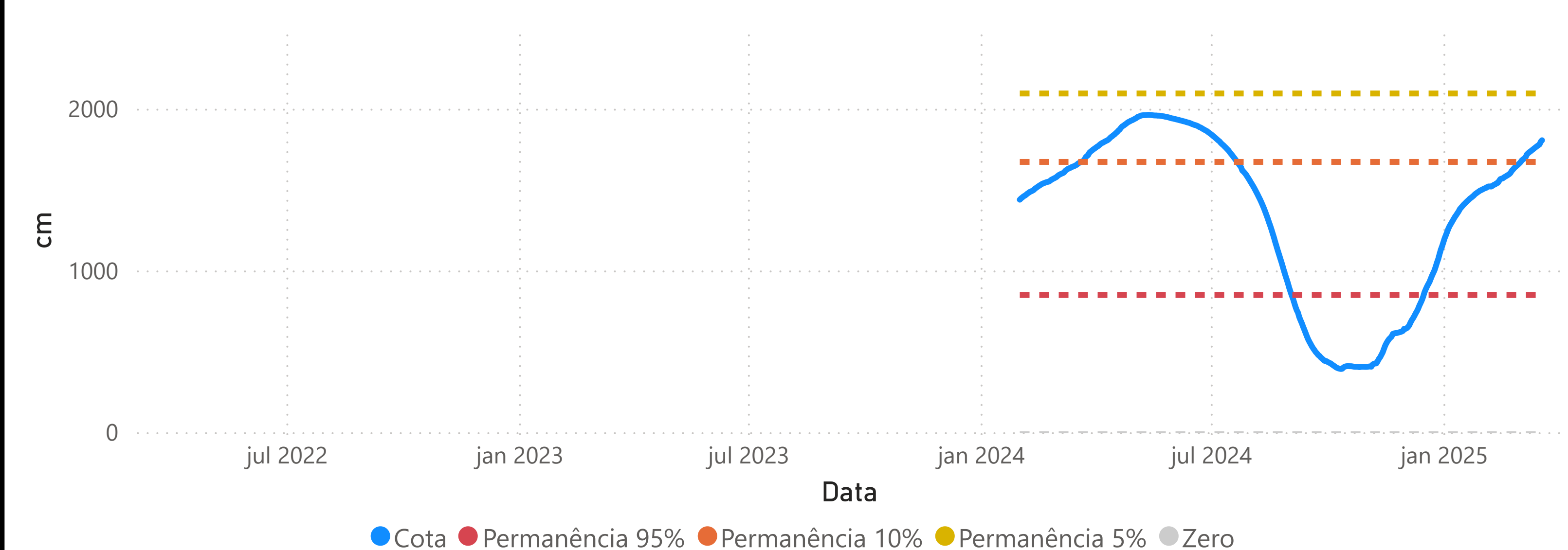
VALPARAÍSO - MONTANTE (13710001)

RIO PURUS Cota 95% = 377 cm Cota 10% = 1641 cm Cota 5% = 1732 cm



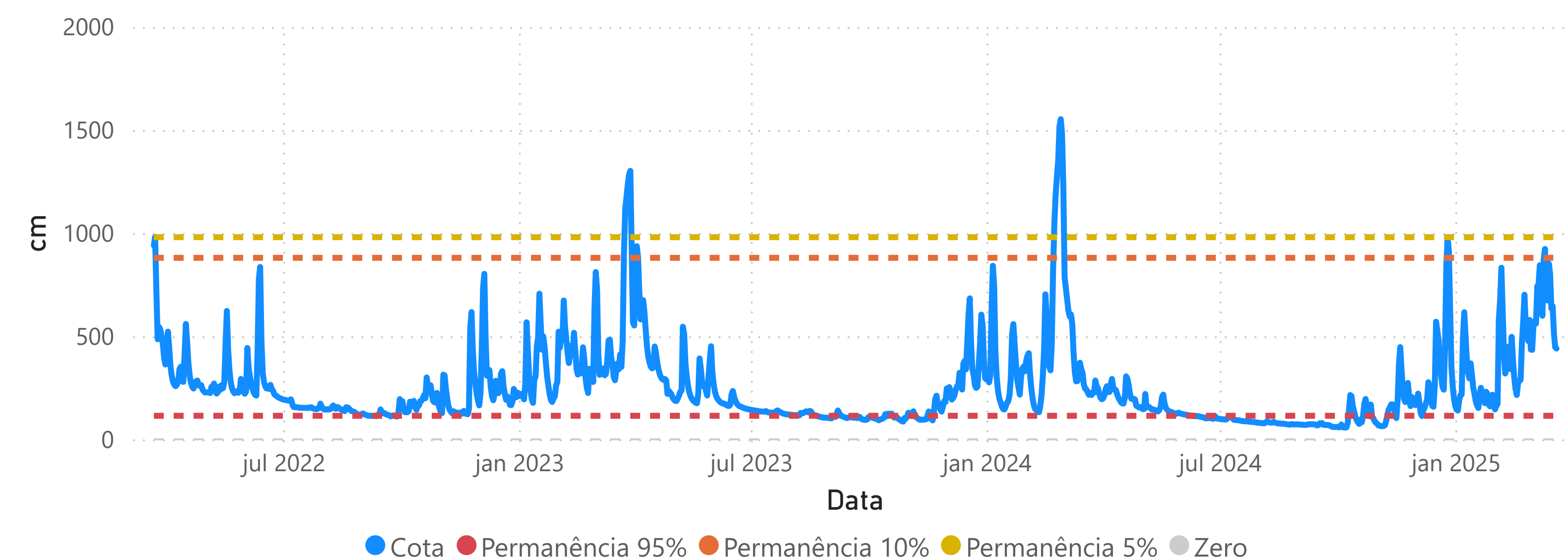
ARUMÃ - JUSANTE (13962000)

RIO PURUS Cota 95% = 848 cm Cota 10% = 1671 cm Cota 5% = 2094 cm



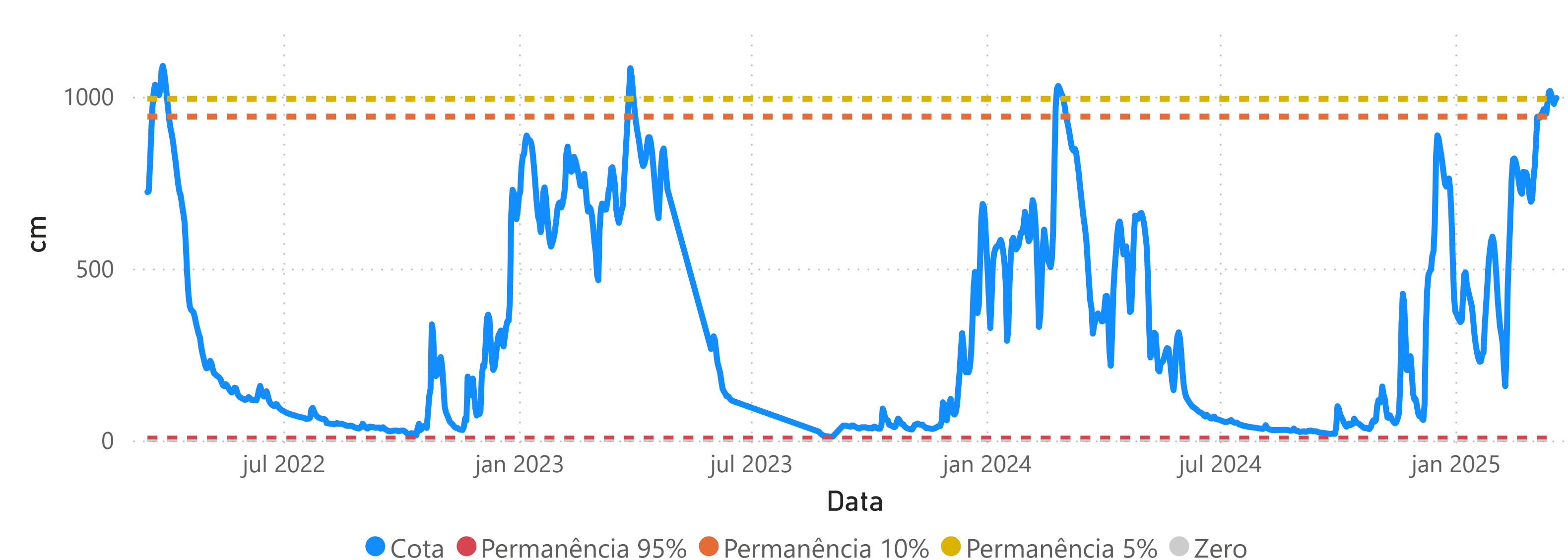
BRASILÉIA (13470000)

RIO ACRE Cota 95% = 114 cm Cota 10% = 880 cm Cota 5% = 980 cm



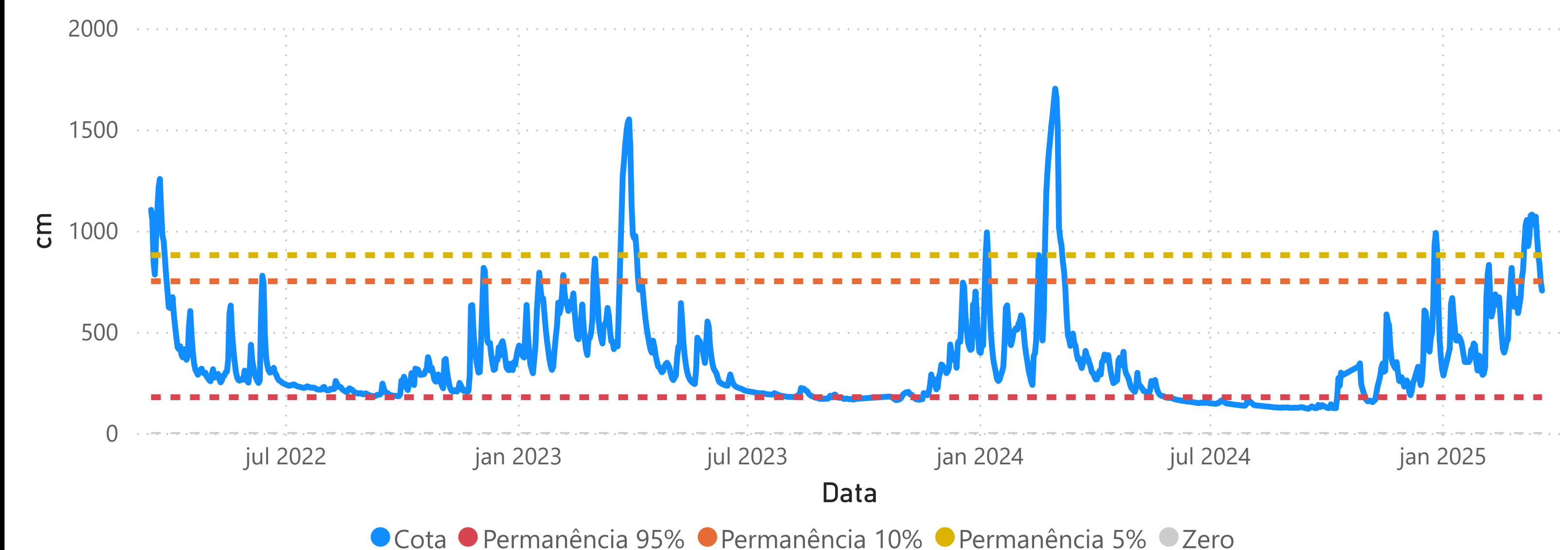
ESPALHA (Seringal Belo Horizonte) (13572000)

RIOZINHO DA ROLA ou RIO BRANCO Cota 95% = 5 cm Cota 10% = 942 cm Cota 5% = 994 cm



XAPURI (13550000)

RIO ACRE Cota 95% = 177 cm Cota 10% = 750 cm Cota 5% = 879 cm



RIO BRANCO (13600002)

RIO ACRE Cota 95% = 146 cm Cota 10% = 1250 cm Cota 5% = 1350 cm

