

SENA MADUREIRA

(13310000) RIO IACO (18000 km²)

Data	Nível (cm)	Referência	Limite (cm)	Diferença (cm)
06/03/2025	1317	Alerta	1271	46
07/03/2025	1358	Alerta	1271	87
08/03/2025	1388	Alerta	1271	117
09/03/2025	1401	Alerta	1271	130
10/03/2025	1395	Alerta	1271	124

ESPALHA (Seringal Belo Horizonte)

(13572000) RIOZINHO DA ROLA ou RIO BRA (3210 km²)

Data	Nível (cm)	Referência	Limite (cm)	Diferença (cm)
06/03/2025	942	Atenção	942	
07/03/2025	940	Atenção	942	-2
08/03/2025	938	Atenção	942	-4
09/03/2025	948	Atenção	942	6
10/03/2025	949	Atenção	942	7

XAPURI

(13550000) RIO ACRE (8270 km²)

Data	Nível (cm)	Referência	Limite (cm)	Diferença (cm)
06/03/2025	807	Atenção	750	57
07/03/2025	929	Alerta	879	50
08/03/2025	1029	Alerta	879	150
09/03/2025	1053	Alerta	879	174
10/03/2025	950	Alerta	879	71

BRASILÉIA

(13470000) RIO ACRE (7020 km²)

Data	Nível (cm)	Referência	Limite (cm)	Diferença (cm)
06/03/2025	742	Atenção	880	-138
07/03/2025	750	Atenção	880	-130
08/03/2025	844	Atenção	880	-36
09/03/2025	721	Atenção	880	-159
10/03/2025	583	Atenção	880	-297

LÁBREA

(13870000) RIO PURUS (226000 km²)

Data	Nível (cm)	Referência	Limite (cm)	Diferença (cm)
06/03/2025	2008	Atenção	2056	-49
07/03/2025	2020	Atenção	2056	-36
08/03/2025	2027	Atenção	2056	-29
09/03/2025	2034	Atenção	2056	-23
10/03/2025	s/inf	-	-	

BERURI

(13990000) RIO PURUS (378000 km²)

Data	Nível (cm)	Referência	Limite (cm)	Diferença (cm)
06/03/2025	1636	Atenção	1950	-314
07/03/2025	1645	Atenção	1950	-305
08/03/2025	1660	Atenção	1950	-290
09/03/2025	1667	Atenção	1950	-283
10/03/2025	1672	Atenção	1950	-278

ARUMÃ - JUSANTE

(13962000) RIO PURUS (366000 km²)

Data	Nível (cm)	Referência	Limite (cm)	Diferença (cm)
06/03/2025	1691	Atenção	1671	20
07/03/2025	1698	Atenção	1671	27
08/03/2025	s/inf	-	-	
09/03/2025	s/inf	-	-	
10/03/2025	s/inf	-	-	

VALPARAÍSO - MONTANTE

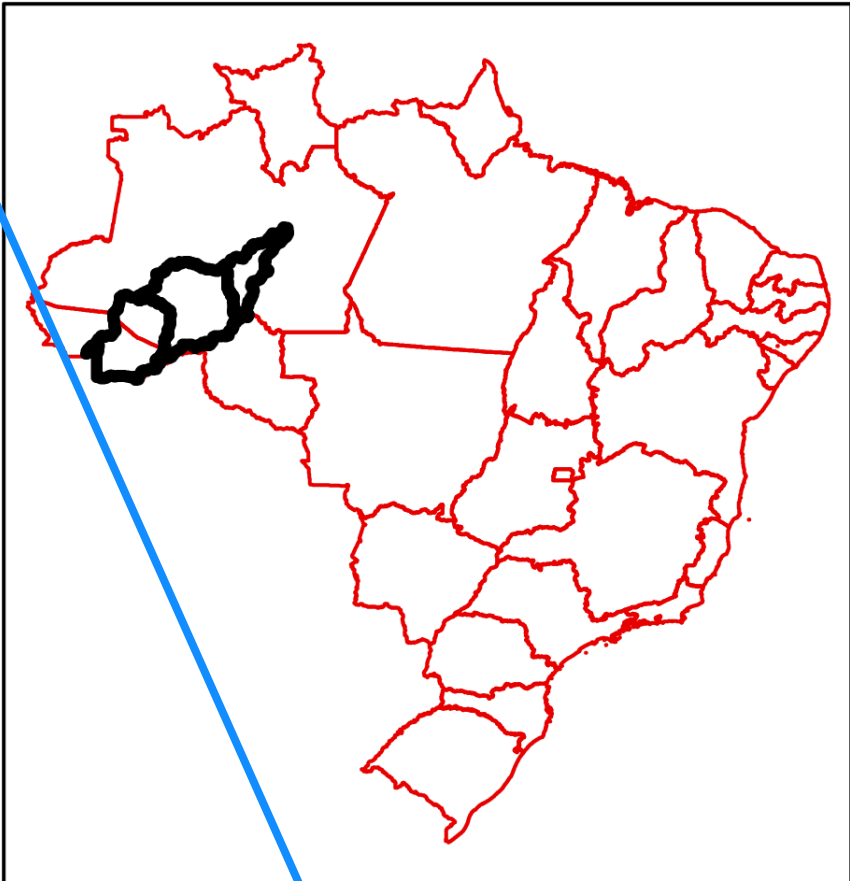
(13710001) RIO PURUS (105000 km²)

Data	Nível (cm)	Referência	Limite (cm)	Diferença (cm)
06/03/2025	1709	Alerta	1732	-23
07/03/2025	1724	Alerta	1732	-8
08/03/2025	1742	Alerta	1732	10
09/03/2025	1756	Alerta	1732	24
10/03/2025	s/inf	-	-	

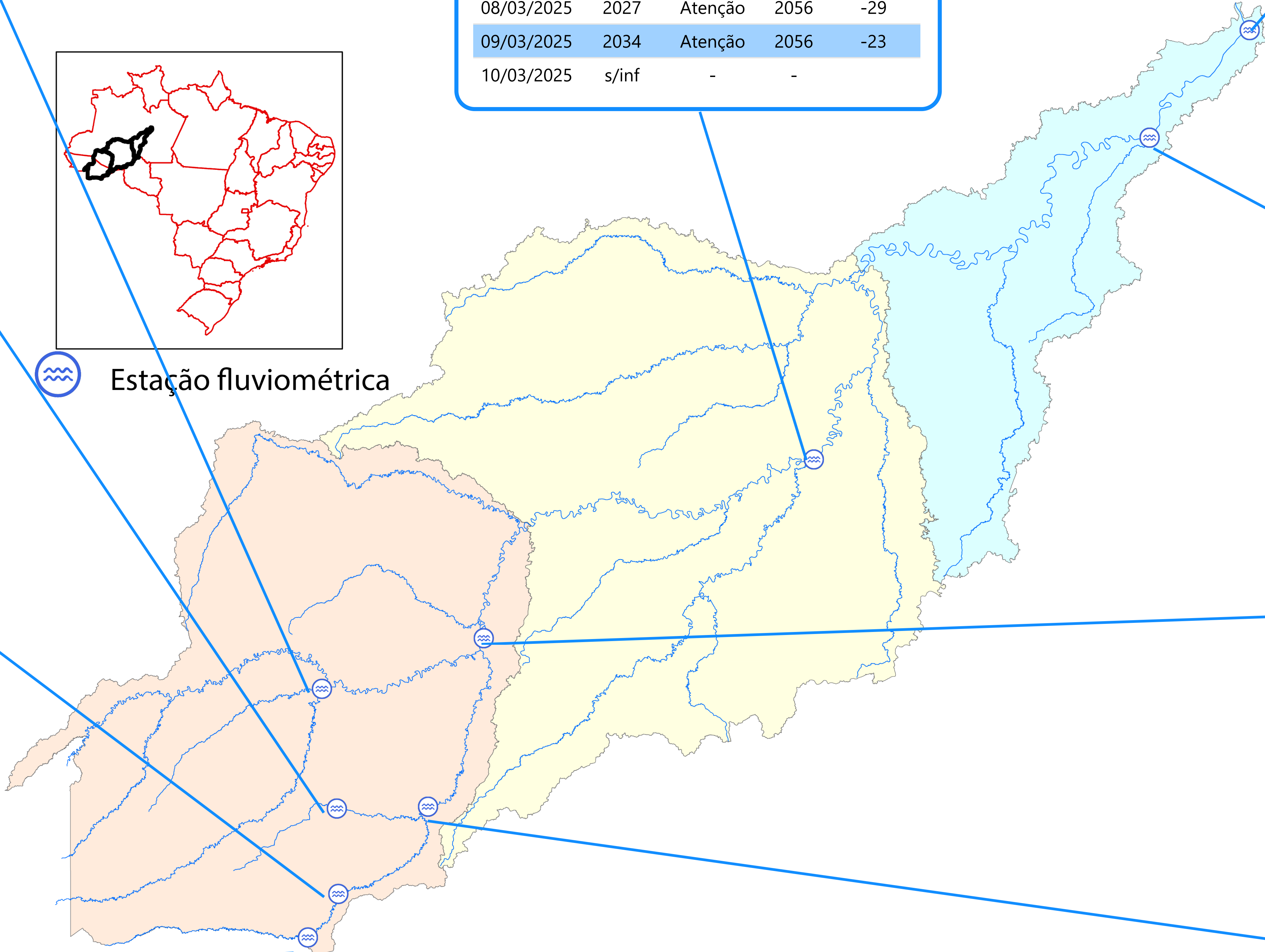
RIO BRANCO

(13600002) RIO ACRE (23500 km²)

Data	Nível (cm)	Referência	Limite (cm)	Diferença (cm)
06/03/2025	1184	Atenção	1250	-66
07/03/2025	1211	Atenção	1250	-39
08/03/2025	1305	Alerta	1350	-45
09/03/2025	1373	Alerta	1350	23
10/03/2025	1402	Inundação	1400	2

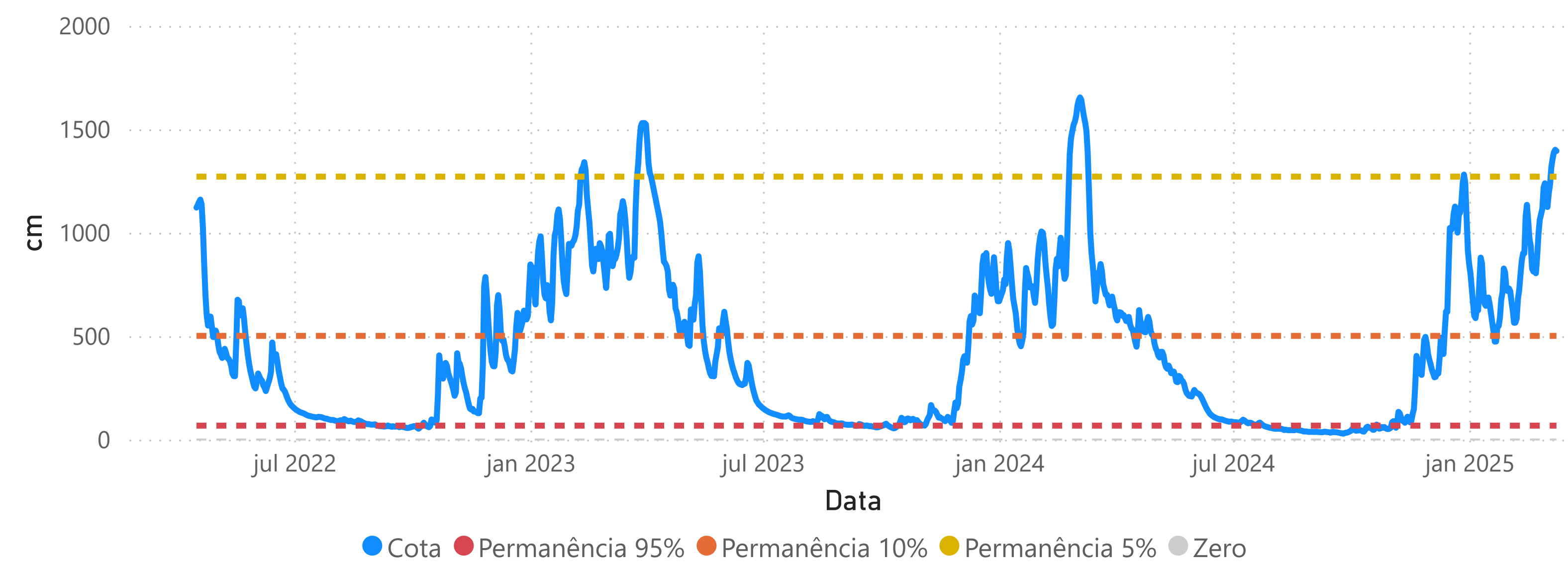


Estação fluviométrica



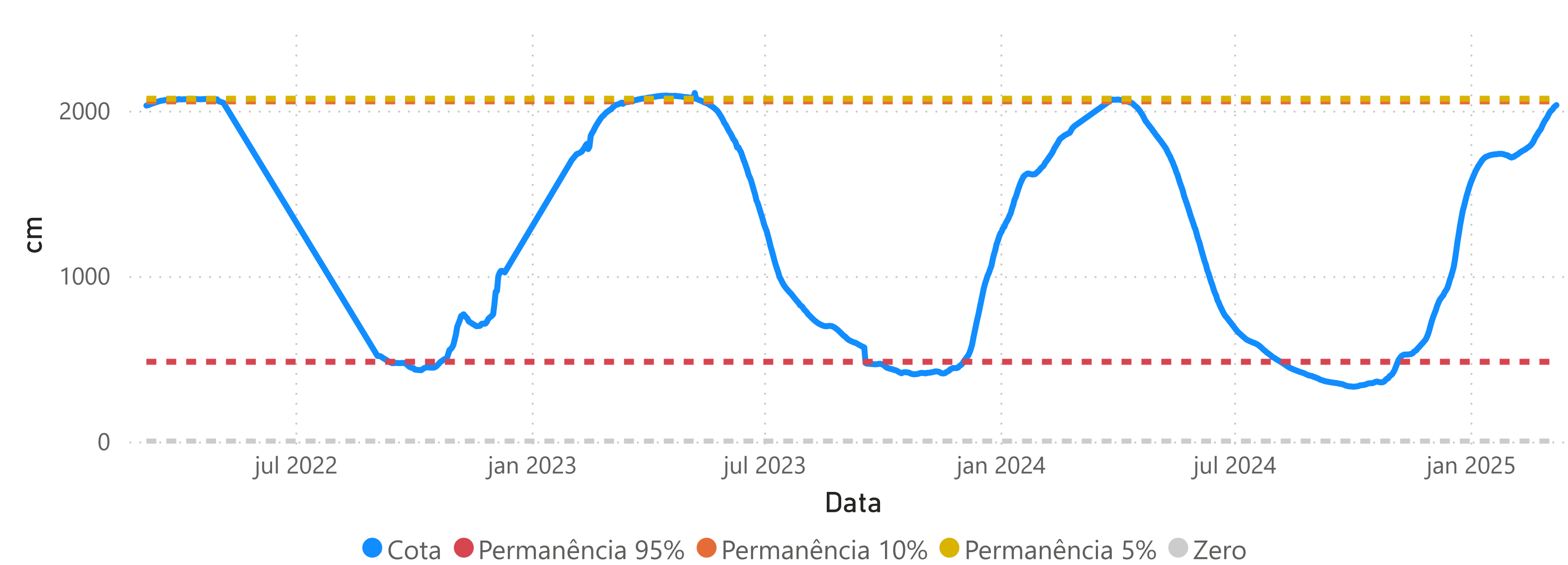
SENA MADUREIRA (13310000)

RIO IACO Cota 95% = 67 cm Cota 10% = 501 cm Cota 5% = 1271 cm



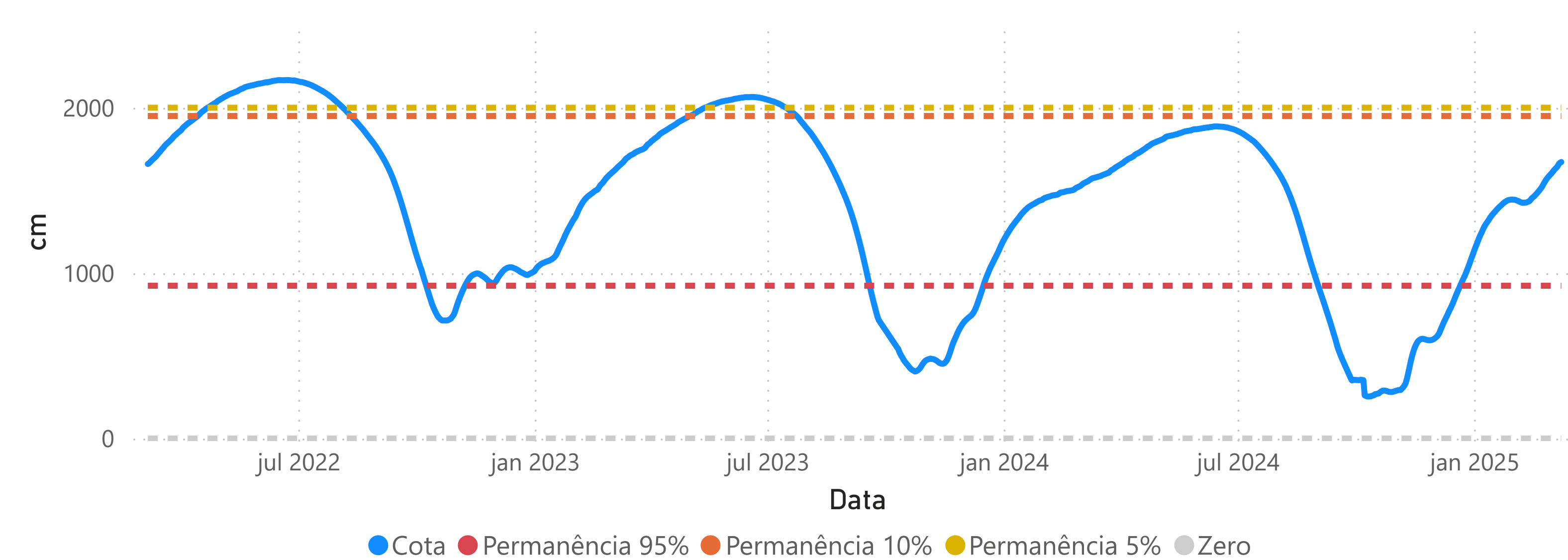
LÁBREA (13870000)

RIO PURUS Cota 95% = 482 cm Cota 10% = 2056 cm Cota 5% = 2072 cm



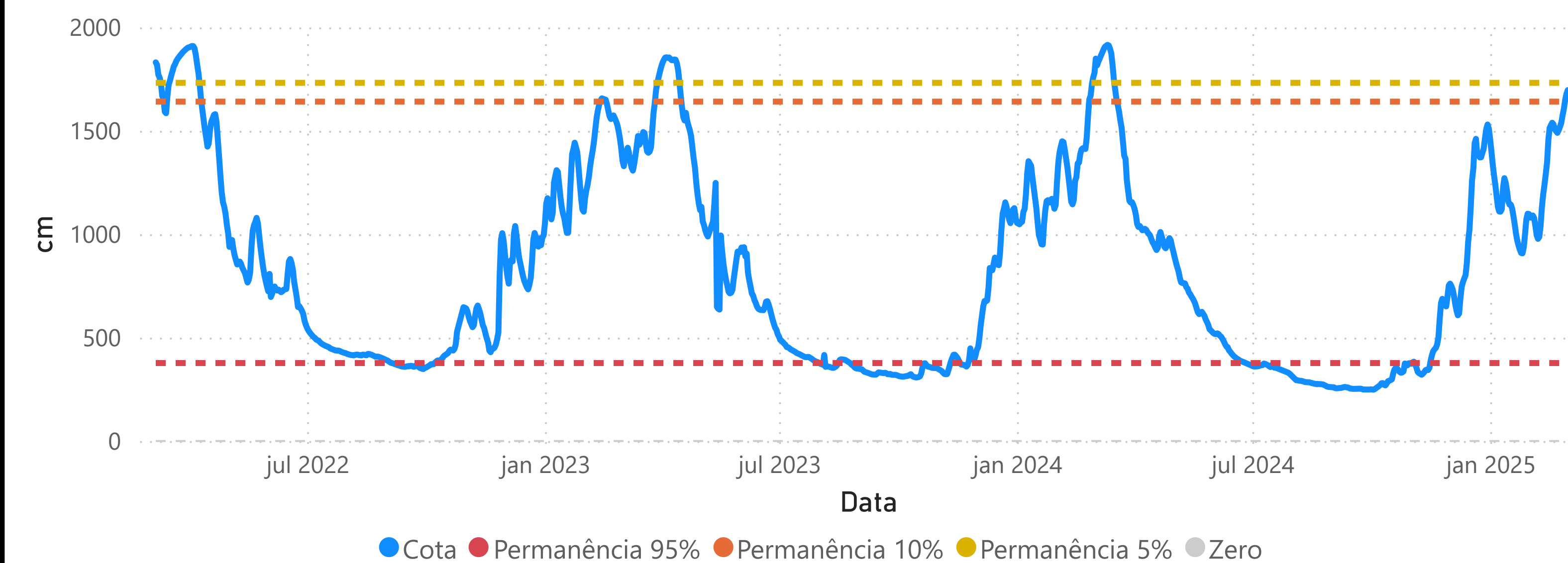
BERURI (13990000)

RIO PURUS Cota 95% = 924 cm Cota 10% = 1950 cm Cota 5% = 2000 cm



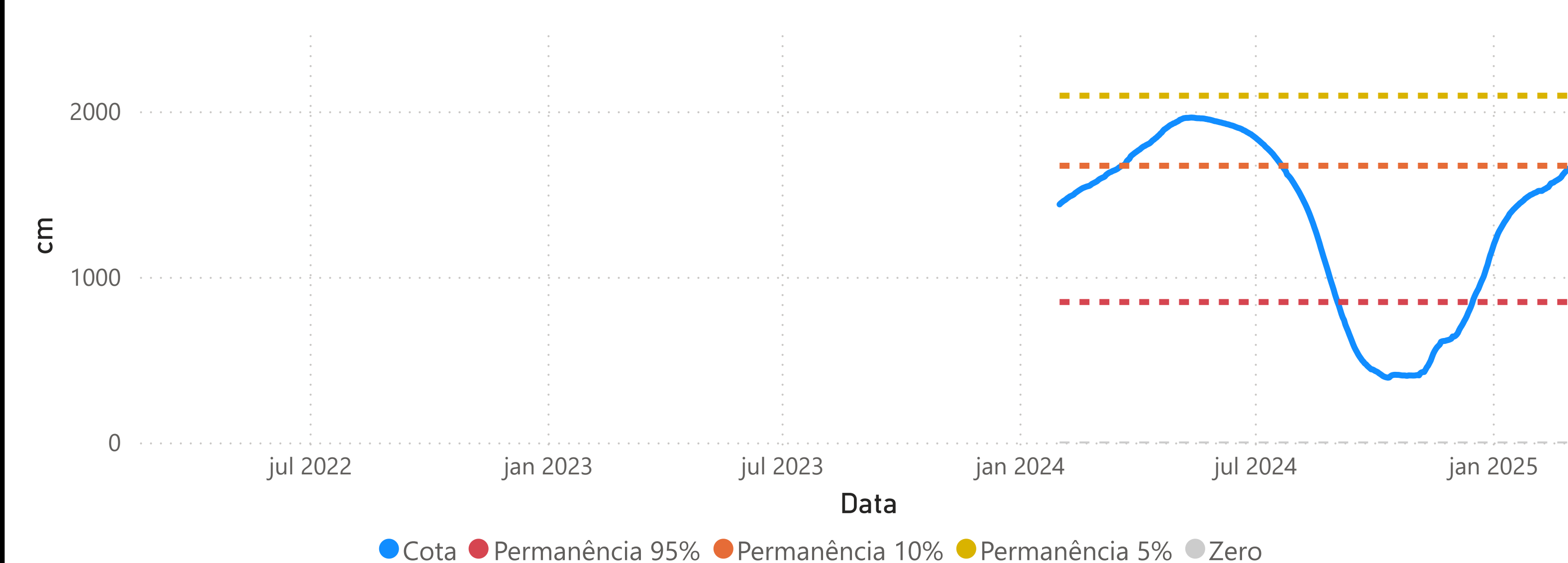
VALPARAÍSO - MONTANTE (13710001)

RIO PURUS Cota 95% = 377 cm Cota 10% = 1641 cm Cota 5% = 1732 cm



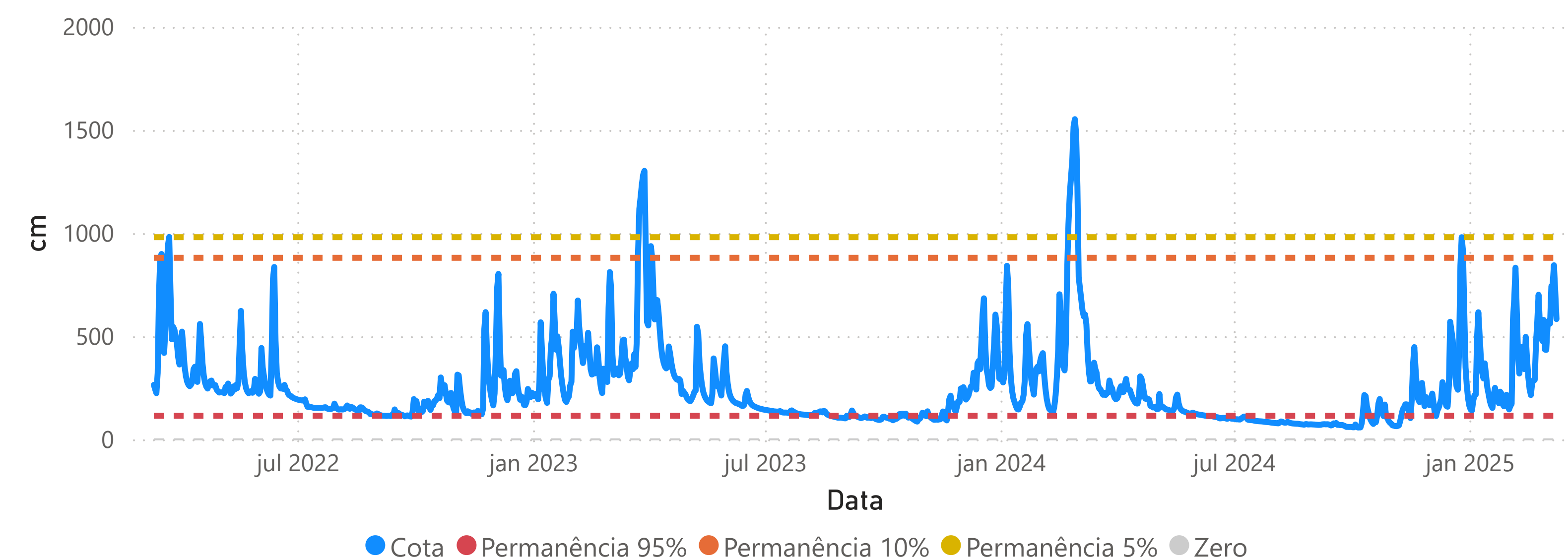
ARUMÃ - JUSANTE (13962000)

RIO PURUS Cota 95% = 848 cm Cota 10% = 1671 cm Cota 5% = 2094 cm



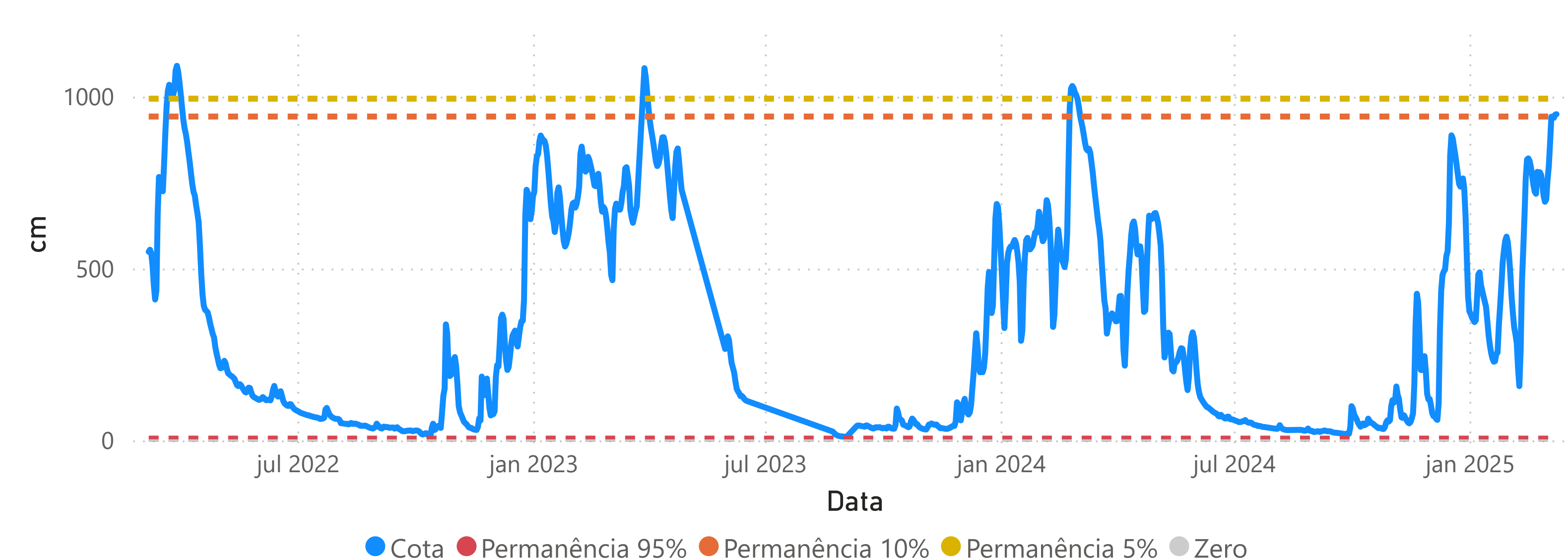
BRASILÉIA (13470000)

RIO ACRE Cota 95% = 114 cm Cota 10% = 880 cm Cota 5% = 980 cm



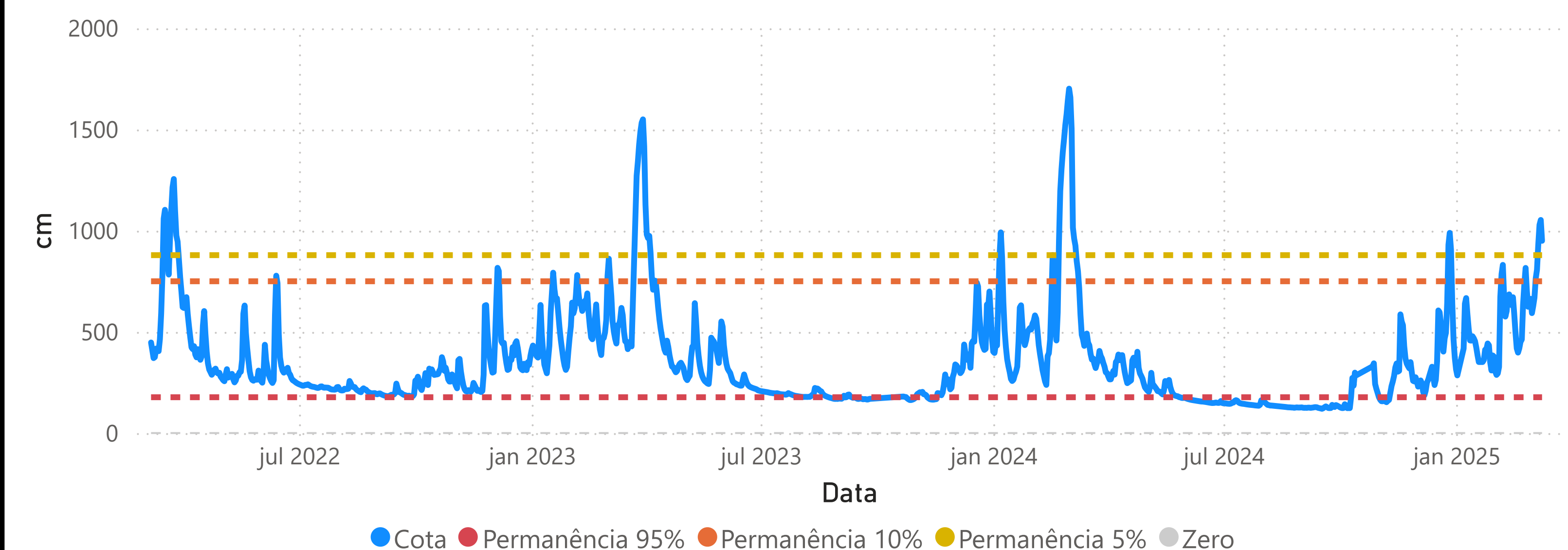
ESPALHA (Seringal Belo Horizonte) (13572000)

RIOZINHO DA ROLA ou RIO BRANCO Cota 95% = 5 cm Cota 10% = 942 cm Cota 5% = 994 cm



XAPURI (13550000)

RIO ACRE Cota 95% = 177 cm Cota 10% = 750 cm Cota 5% = 879 cm



RIO BRANCO (13600002)

RIO ACRE Cota 95% = 146 cm Cota 10% = 1250 cm Cota 5% = 1350 cm

