

SENA MADUREIRA

(13310000) RIO IACO (18000 km²)

Data	Nível (cm)	Referência	Limite (cm)	Diferença (cm)
03/03/2025	1124	Alerta	1271	-147
04/03/2025	1190	Alerta	1271	-81
05/03/2025	1233	Alerta	1271	-38
06/03/2025	1317	Alerta	1271	46
07/03/2025	1353	Alerta	1271	82

ESPALHA (Seringal Belo Horizonte)

(13572000) RIOZINHO DA ROLA ou RIO BRA (3210 km²)

Data	Nível (cm)	Referência	Limite (cm)	Diferença (cm)
03/03/2025	758	Atenção	942	-184
04/03/2025	797	Atenção	942	-145
05/03/2025	866	Atenção	942	-76
06/03/2025	942	Atenção	942	
07/03/2025	943	Atenção	942	1

XAPURI

(13550000) RIO ACRE (8270 km²)

Data	Nível (cm)	Referência	Limite (cm)	Diferença (cm)
03/03/2025	627	Atenção	750	-123
04/03/2025	669	Atenção	750	-81
05/03/2025	764	Atenção	750	14
06/03/2025	807	Atenção	750	57
07/03/2025	910	Alerta	879	31

BRASILÉIA

(13470000) RIO ACRE (7020 km²)

Data	Nível (cm)	Referência	Limite (cm)	Diferença (cm)
03/03/2025	548	Atenção	880	-332
04/03/2025	574	Atenção	880	-306
05/03/2025	561	Atenção	880	-319
06/03/2025	742	Atenção	880	-138
07/03/2025	742	Atenção	880	-138

LÁBREA

(13870000) RIO PURUS (226000 km²)

Data	Nível (cm)	Referência	Limite (cm)	Diferença (cm)
03/03/2025	1980	Atenção	2056	-76
04/03/2025	1992	Atenção	2056	-64
05/03/2025	2001	Atenção	2056	-55
06/03/2025	2008	Atenção	2056	-49
07/03/2025	2017	Atenção	2056	-39

BERURI

(13990000) RIO PURUS (378000 km²)

Data	Nível (cm)	Referência	Limite (cm)	Diferença (cm)
03/03/2025	1609	Atenção	1950	-341
04/03/2025	1619	Atenção	1950	-331
05/03/2025	1629	Atenção	1950	-321
06/03/2025	1636	Atenção	1950	-314
07/03/2025	1642	Atenção	1950	-308

ARUMÃ - JUSANTE

(13962000) RIO PURUS (366000 km²)

Data	Nível (cm)	Referência	Limite (cm)	Diferença (cm)
03/03/2025	1670	Atenção	1671	-2
04/03/2025	1681	Atenção	1671	10
05/03/2025	1687	Atenção	1671	16
06/03/2025	1691	Atenção	1671	20
07/03/2025	1698	Atenção	1671	27

VALPARAÍSO - MONTANTE

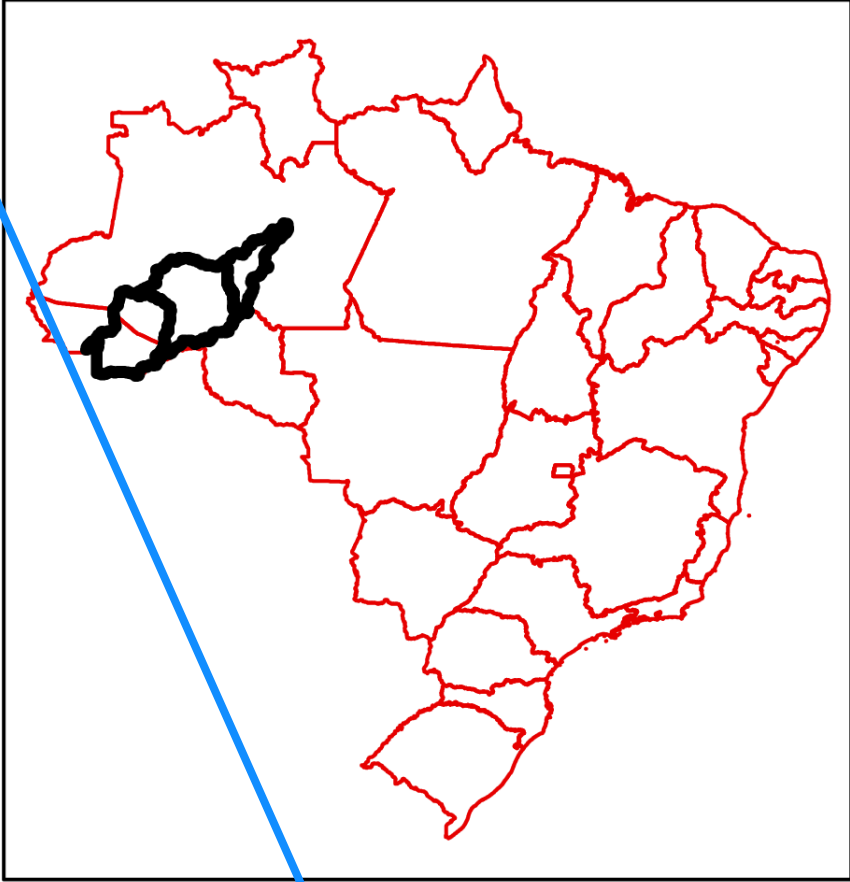
(13710001) RIO PURUS (105000 km²)

Data	Nível (cm)	Referência	Limite (cm)	Diferença (cm)
03/03/2025	1698	Alerta	1732	-34
04/03/2025	1698	Alerta	1732	-34
05/03/2025	1700	Alerta	1732	-32
06/03/2025	1709	Alerta	1732	-23
07/03/2025	1720	Alerta	1732	-12

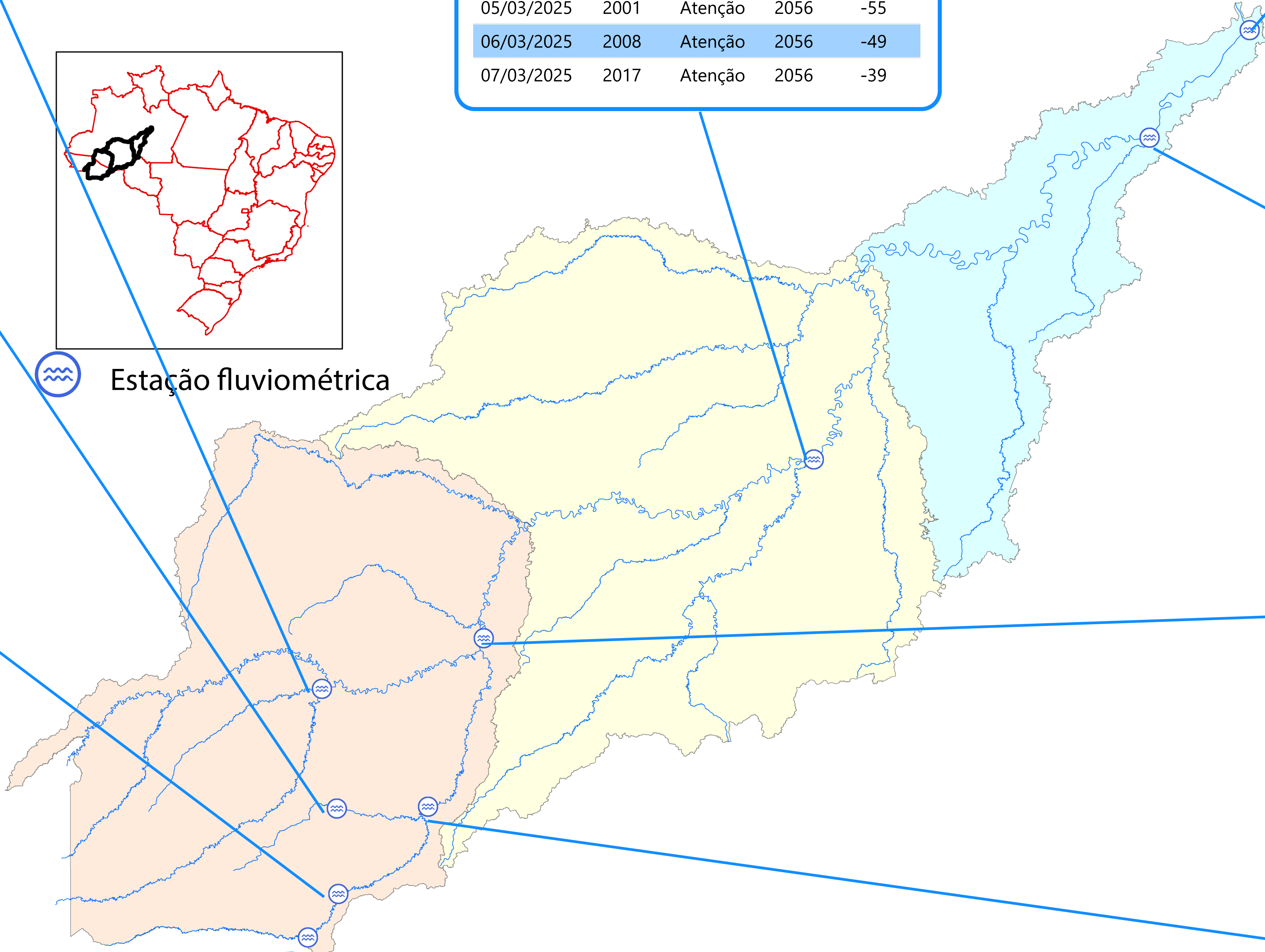
RIO BRANCO

(13600002) RIO ACRE (23500 km²)

Data	Nível (cm)	Referência	Limite (cm)	Diferença (cm)
03/03/2025	1087	Atenção	1250	-163
04/03/2025	1050	Atenção	1250	-200
05/03/2025	1111	Atenção	1250	-139
06/03/2025	1184	Atenção	1250	-66
07/03/2025	1197	Atenção	1250	-53

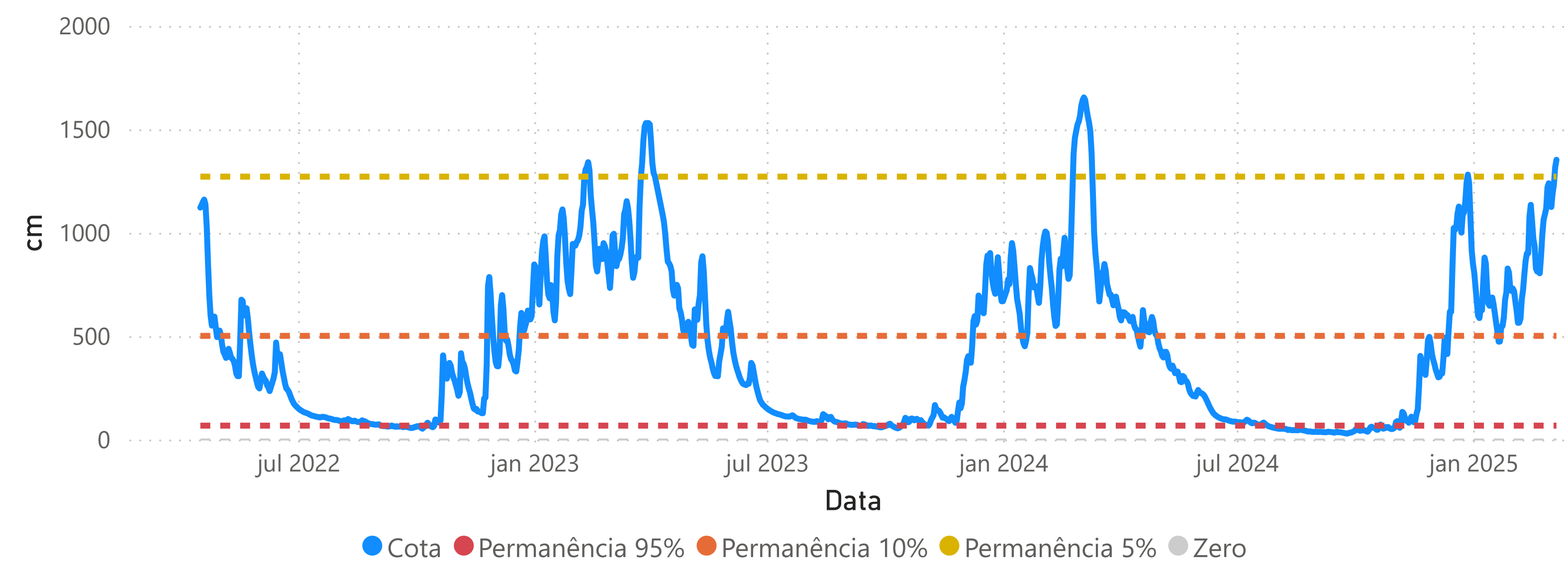


Estação fluviométrica



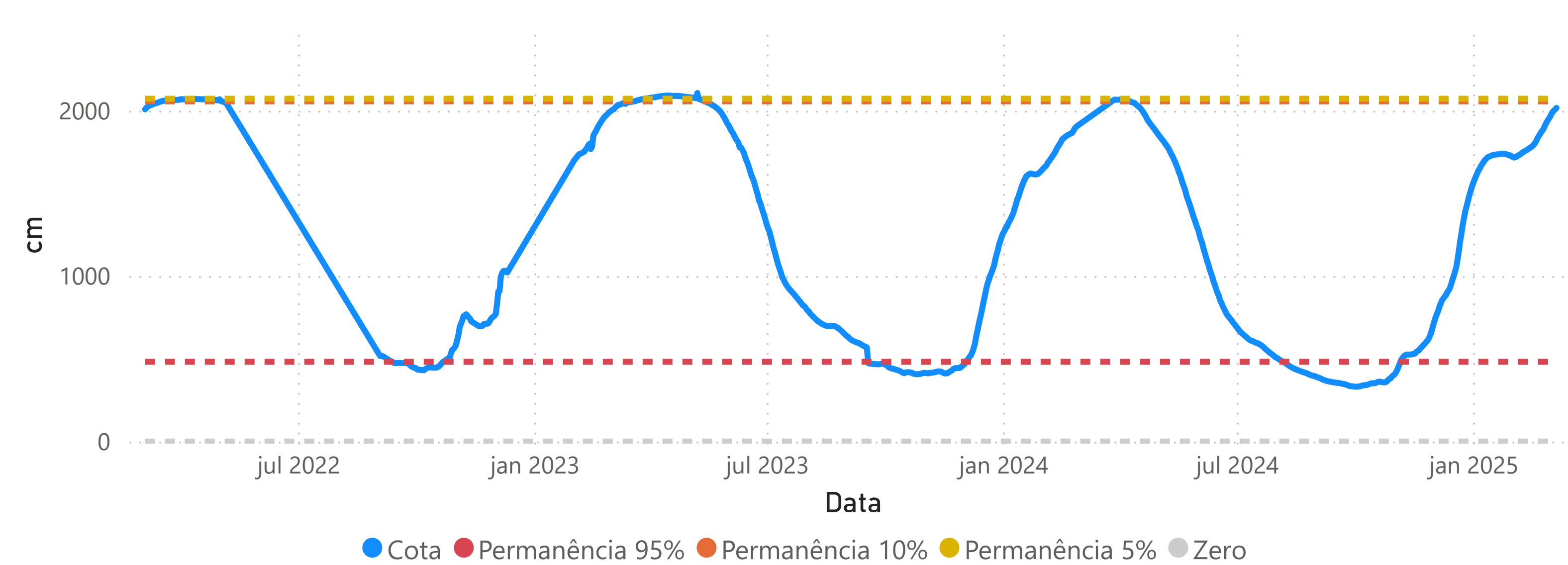
SENA MADUREIRA (13310000)

RIO IACO Cota 95% = 67 cm Cota 10% = 501 cm Cota 5% = 1271 cm



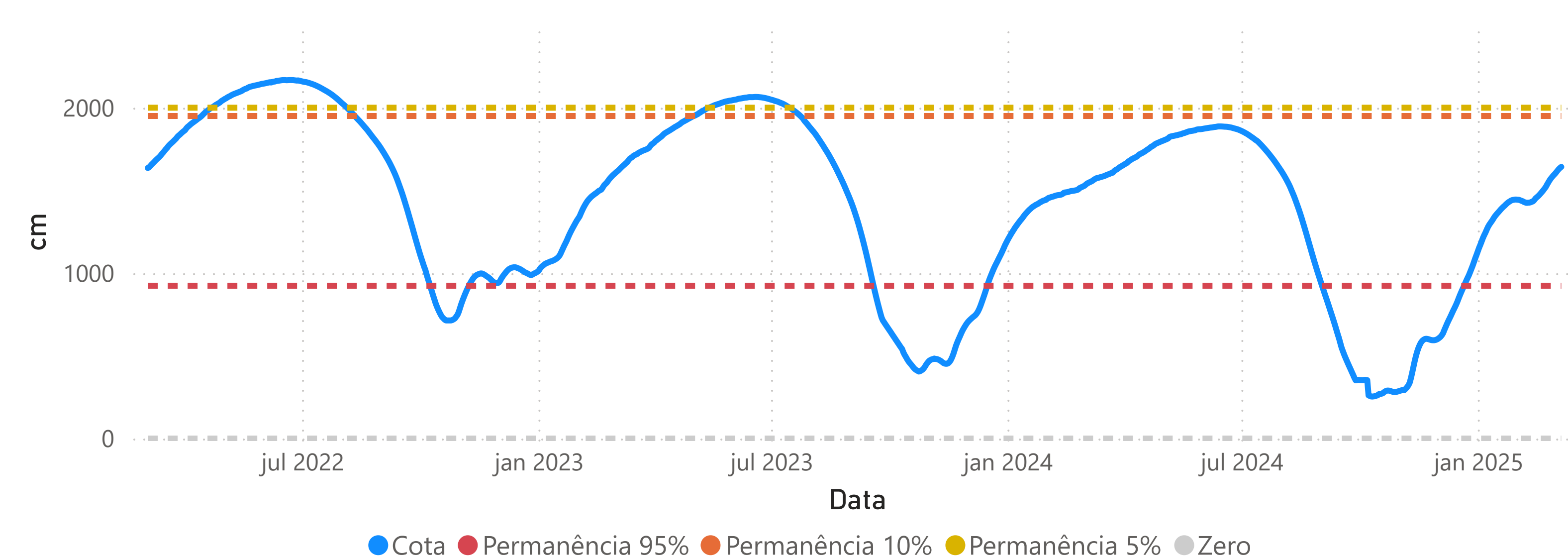
LÁBREA (13870000)

RIO PURUS Cota 95% = 482 cm Cota 10% = 2056 cm Cota 5% = 2072 cm



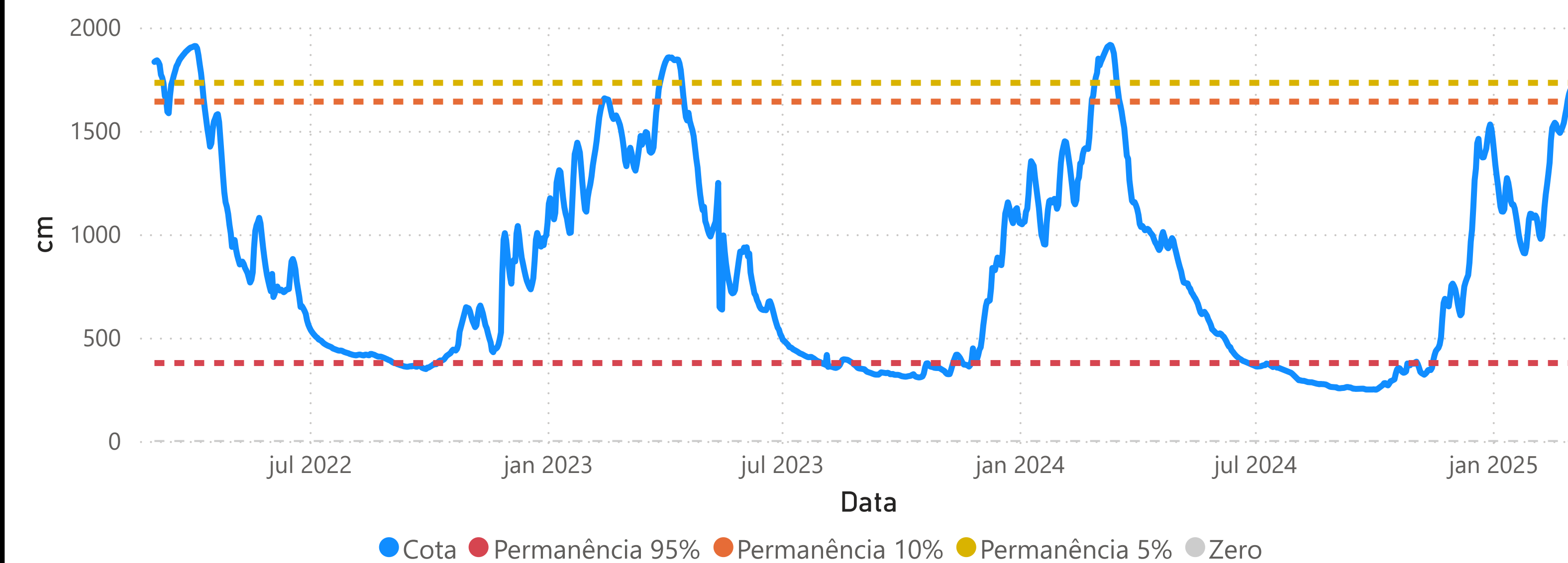
BERURI (13990000)

RIO PURUS Cota 95% = 924 cm Cota 10% = 1950 cm Cota 5% = 2000 cm



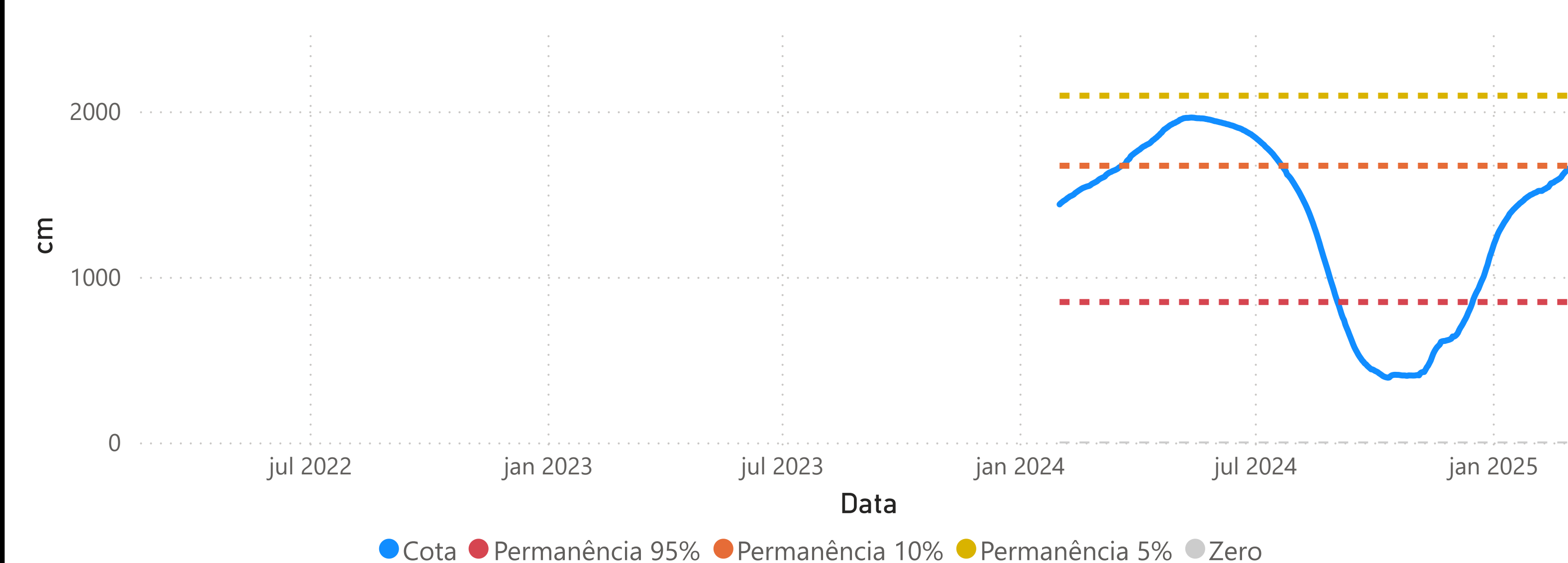
VALPARAÍSO - MONTANTE (13710001)

RIO PURUS Cota 95% = 377 cm Cota 10% = 1641 cm Cota 5% = 1732 cm



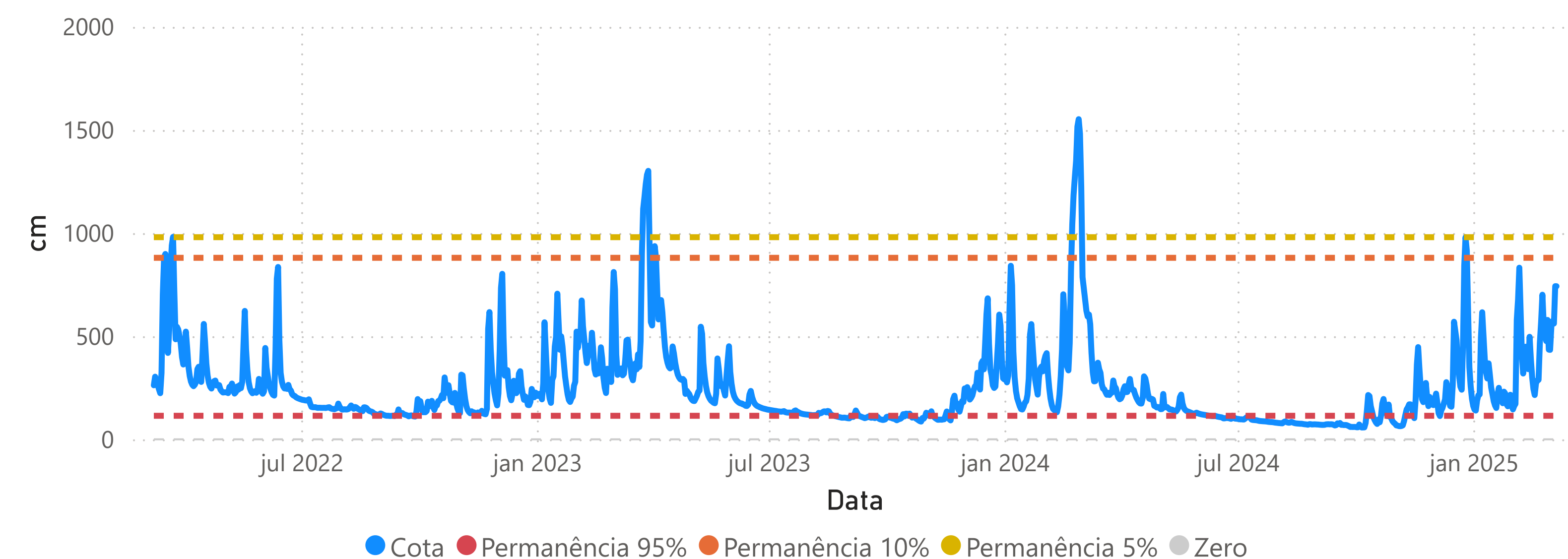
ARUMÃ - JUSANTE (13962000)

RIO PURUS Cota 95% = 848 cm Cota 10% = 1671 cm Cota 5% = 2094 cm



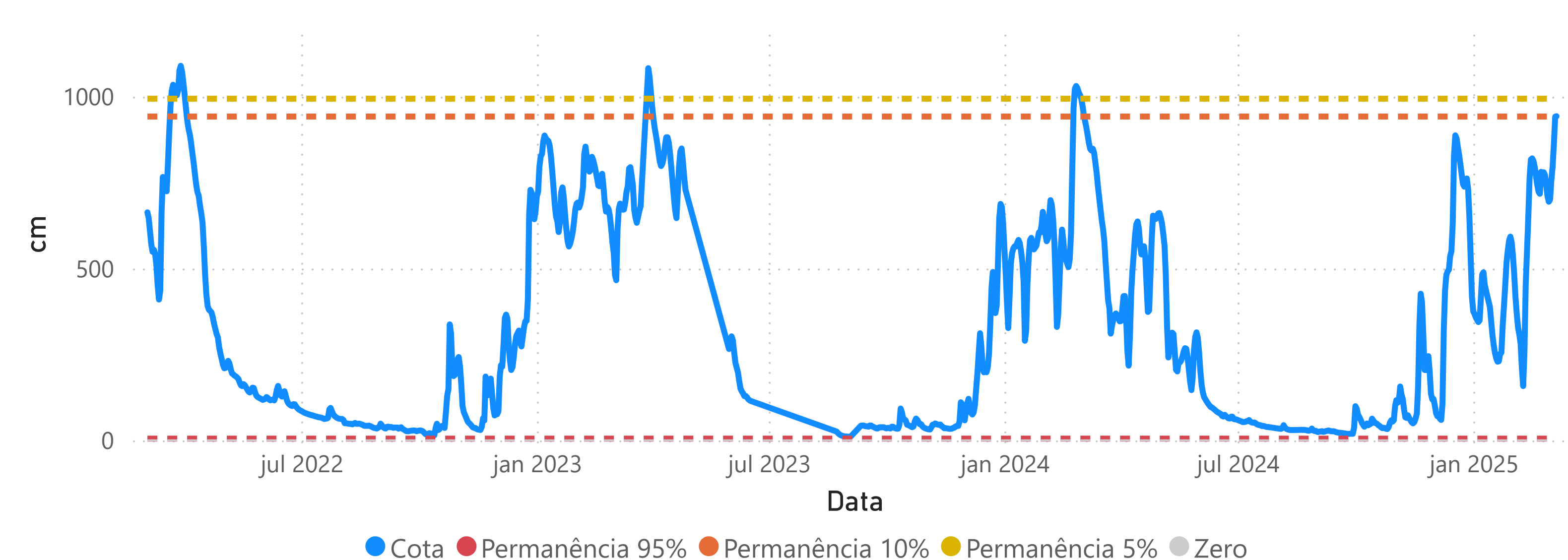
BRASILÉIA (13470000)

RIO ACRE Cota 95% = 114 cm Cota 10% = 880 cm Cota 5% = 980 cm



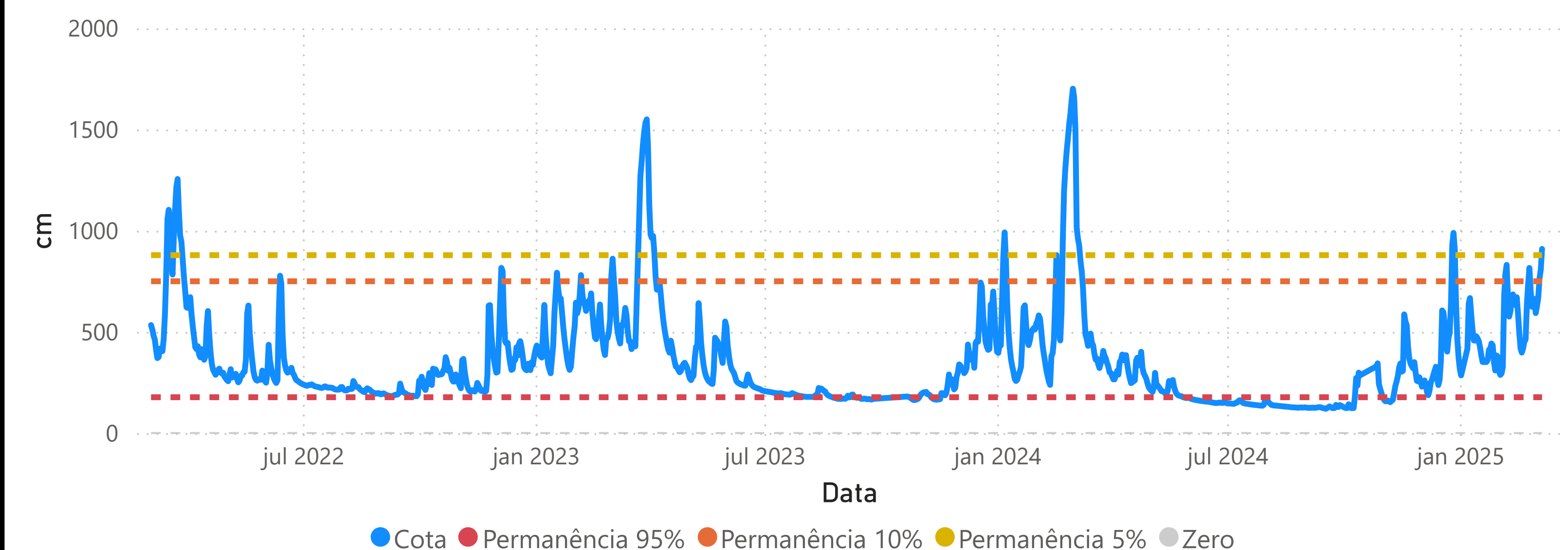
ESPALHA (Seringal Belo Horizonte) (13572000)

RIOZINHO DA ROLA ou RIO BRANCO Cota 95% = 5 cm Cota 10% = 942 cm Cota 5% = 994 cm



XAPURI (13550000)

RIO ACRE Cota 95% = 177 cm Cota 10% = 750 cm Cota 5% = 879 cm



RIO BRANCO (13600002)

RIO ACRE Cota 95% = 146 cm Cota 10% = 1250 cm Cota 5% = 1350 cm

