

SENA MADUREIRA

(13310000) RIO IACO (18000 km²)

Data	Nível (cm)	Referência	Limite (cm)	Diferença (cm)
26/01/2025	676	Atenção	501	175
27/01/2025	712	Atenção	501	211
28/01/2025	827	Atenção	501	326
29/01/2025	808	Atenção	501	307
30/01/2025	744	Atenção	501	243

ESPALHA (Seringal Belo Horizonte)

(13572000) RIOZINHO DA ROLA ou RIO BRA (3210 km²)

Data	Nível (cm)	Referência	Limite (cm)	Diferença (cm)
26/01/2025	451	Estiagem	5	446
27/01/2025	518	Atenção	942	-424
28/01/2025	553	Atenção	942	-389
29/01/2025	581	Atenção	942	-361
30/01/2025	592	Atenção	942	-350

XAPURI

(13550000) RIO ACRE (8270 km²)

Data	Nível (cm)	Referência	Limite (cm)	Diferença (cm)
26/01/2025	443	Estiagem	177	266
27/01/2025	434	Estiagem	177	257
28/01/2025	349	Estiagem	177	172
29/01/2025	309	Estiagem	177	132
30/01/2025	356	Estiagem	177	179

BRASILÉIA

(13470000) RIO ACRE (7020 km²)

Data	Nível (cm)	Referência	Limite (cm)	Diferença (cm)
26/01/2025	222	Estiagem	114	108
27/01/2025	170	Estiagem	114	56
28/01/2025	160	Estiagem	114	46
29/01/2025	187	Estiagem	114	73
30/01/2025	232	Estiagem	114	118

LÁBREA

(13870000) RIO PURUS (226000 km²)

Data	Nível (cm)	Referência	Limite (cm)	Diferença (cm)
26/01/2025	1738	Atenção	2056	-318
27/01/2025	1737	Atenção	2056	-320
28/01/2025	1733	Atenção	2056	-323
29/01/2025	1731	Atenção	2056	-325
30/01/2025	1730	Atenção	2056	-326

BERURI

(13990000) RIO PURUS (378000 km²)

Data	Nível (cm)	Referência	Limite (cm)	Diferença (cm)
26/01/2025	1427	Estiagem	924	503
27/01/2025	1432	Estiagem	924	508
28/01/2025	1434	Estiagem	924	510
29/01/2025	1436	Estiagem	924	512
30/01/2025	1436	Estiagem	924	512

ARUMĂ - JUSANTE

(13962000) RIO PURUS (366000 km²)

Data	Nível (cm)	Referência	Limite (cm)	Diferença (cm)
26/01/2025	1472	Atenção	1671	-200
27/01/2025	1477	Atenção	1671	-194
28/01/2025	1483	Atenção	1671	-188
29/01/2025	s/inf	-	-	
30/01/2025	s/inf	-	-	

VALPARAÍSO - MONTANTE

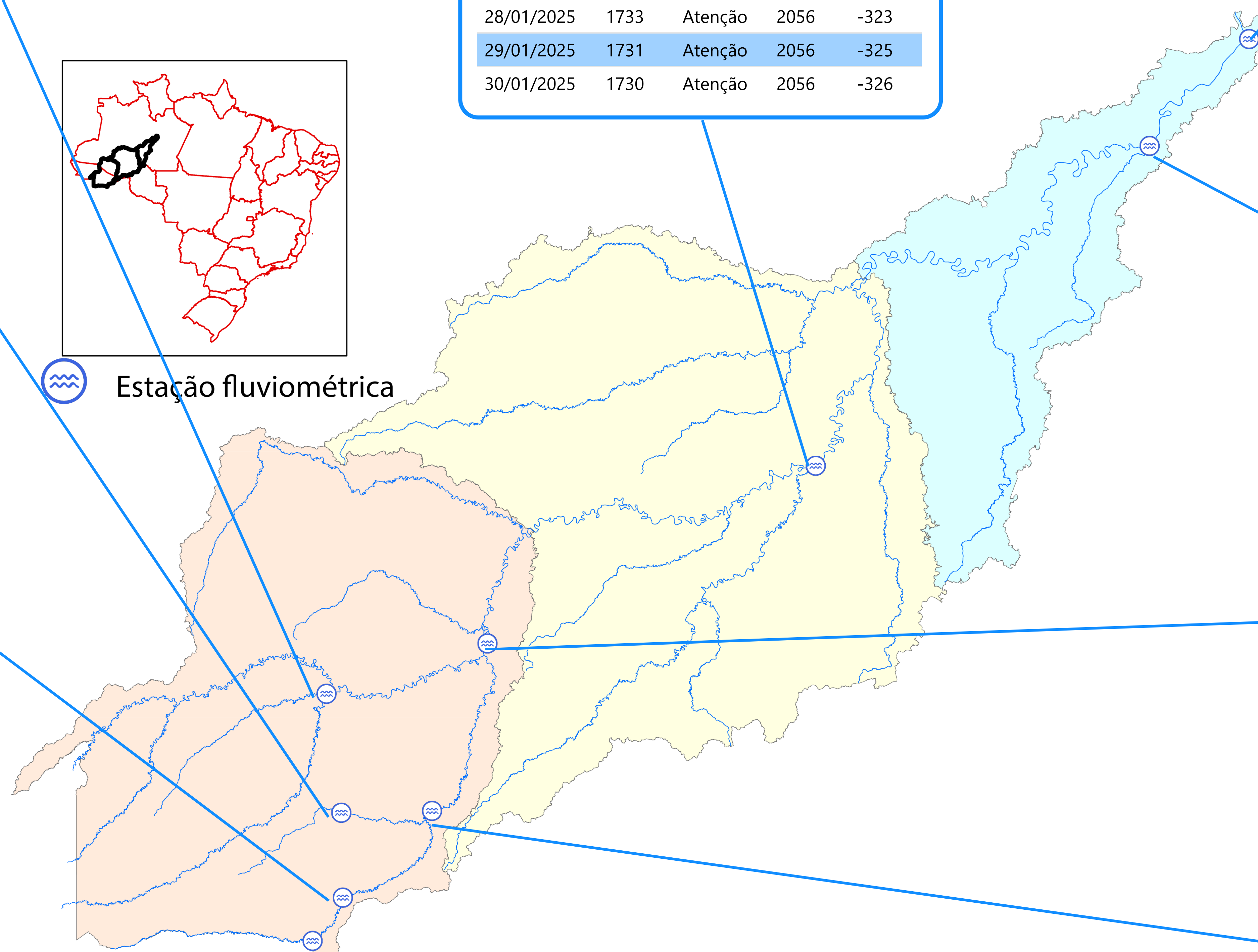
(13710001) RIO PURUS (105000 km²)

Data	Nível (cm)	Referência	Limite (cm)	Diferença (cm)
26/01/2025	908	Estiagem	377	531
27/01/2025	937	Estiagem	377	560
28/01/2025	1002	Estiagem	377	625
29/01/2025	1065	Atenção	1641	-576
30/01/2025	s/inf	-	-	

RIO BRANCO

(13600002) RIO ACRE (23500 km²)

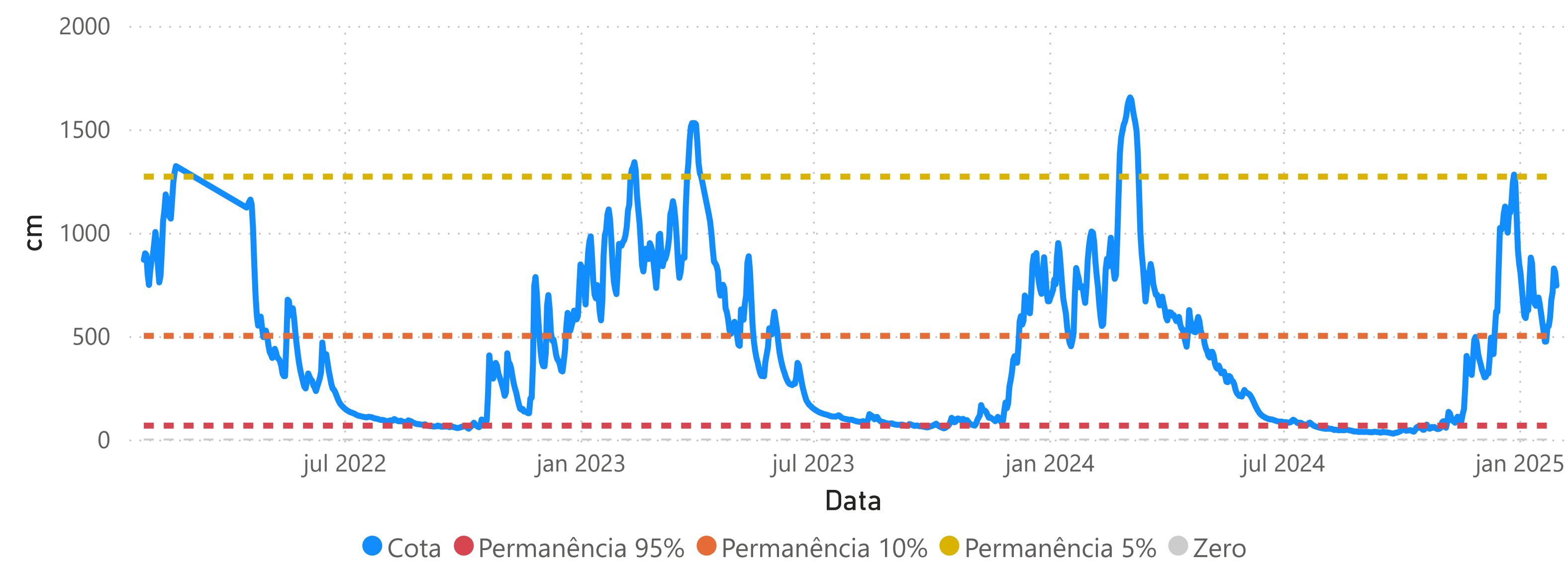
Data	Nível (cm)	Referência	Limite (cm)	Diferença (cm)
26/01/2025	516	Estiagem	146	370
27/01/2025	549	Estiagem	146	403
28/01/2025	586	Estiagem	146	440
29/01/2025	26	Estiagem	146	-120
30/01/2025	s/inf	Estiagem	146	-146



Fonte: Hidrotelemetria/ANA

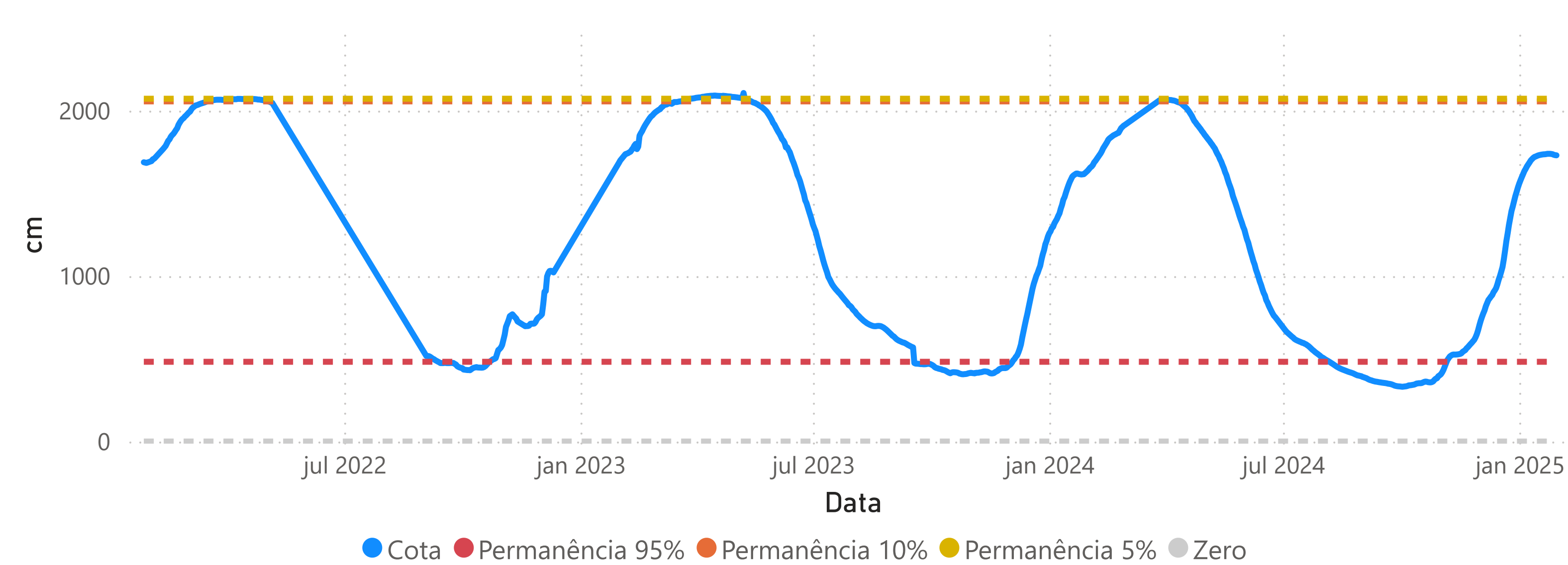
SENA MADUREIRA (13310000)

RIO IACO Cota 95% = 67 cm Cota 10% = 501 cm Cota 5% = 1271 cm



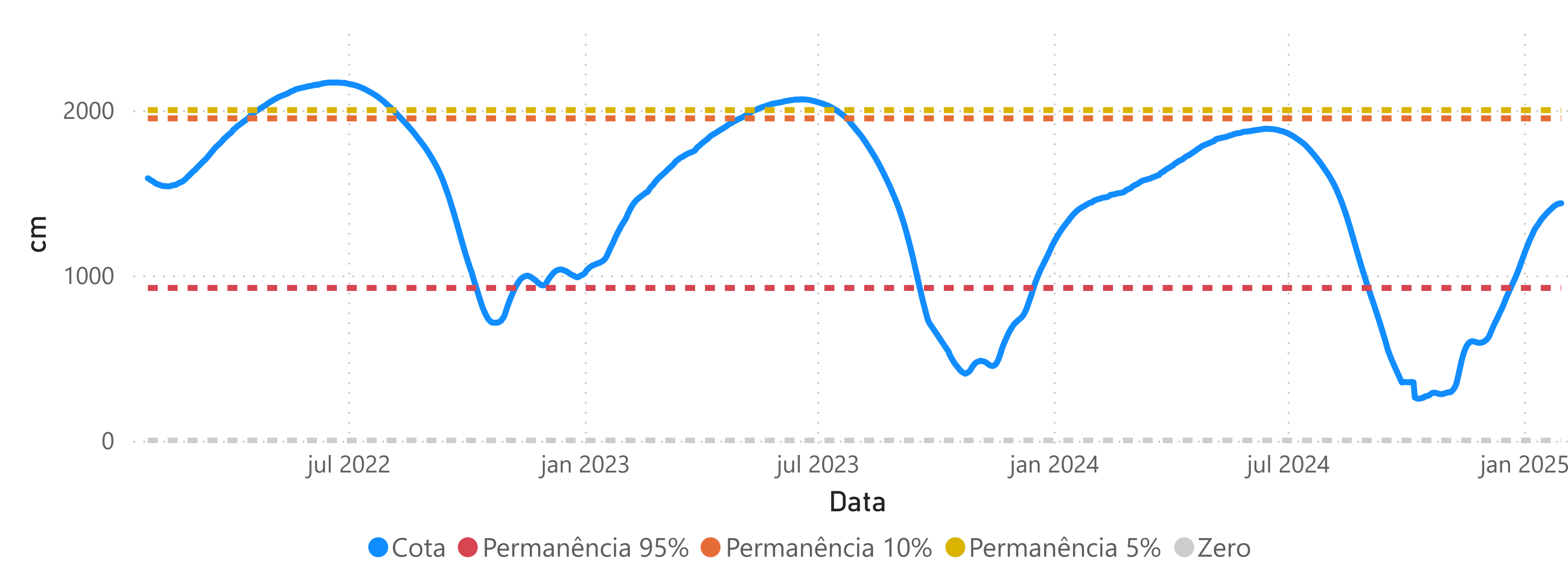
LÁBREA (13870000)

RIO PURUS Cota 95% = 482 cm Cota 10% = 2056 cm Cota 5% = 2072 cm



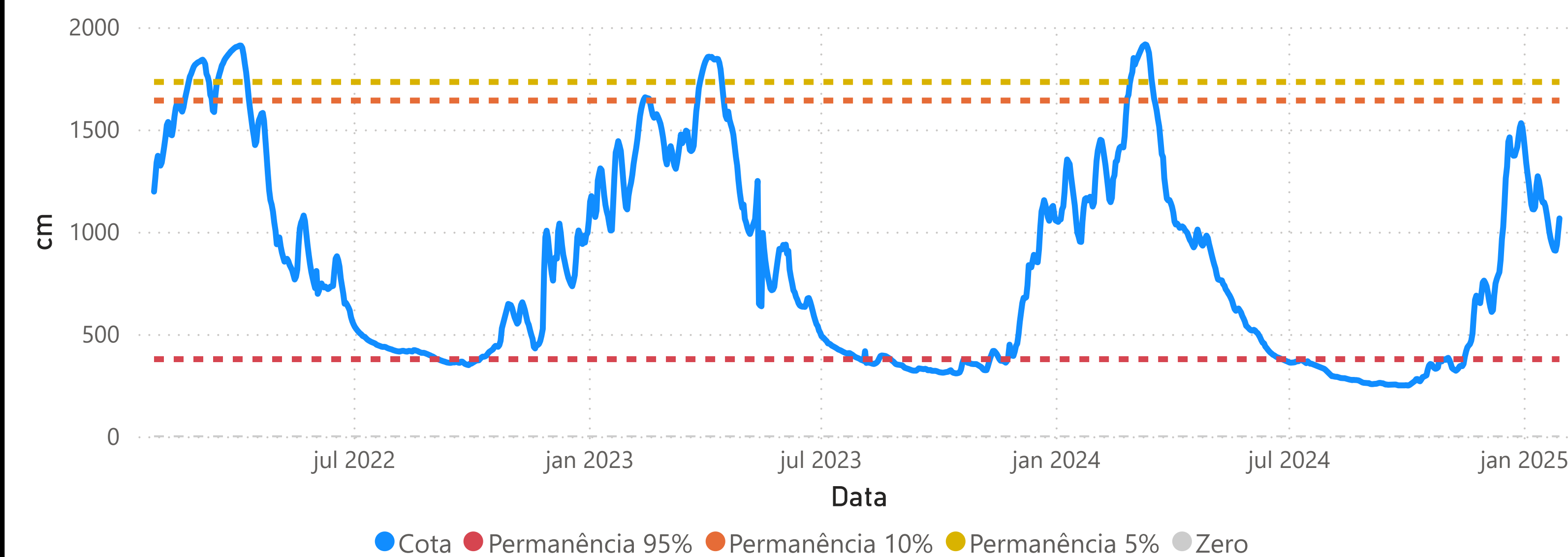
BERURI (13990000)

RIO PURUS Cota 95% = 924 cm Cota 10% = 1950 cm Cota 5% = 2000 cm



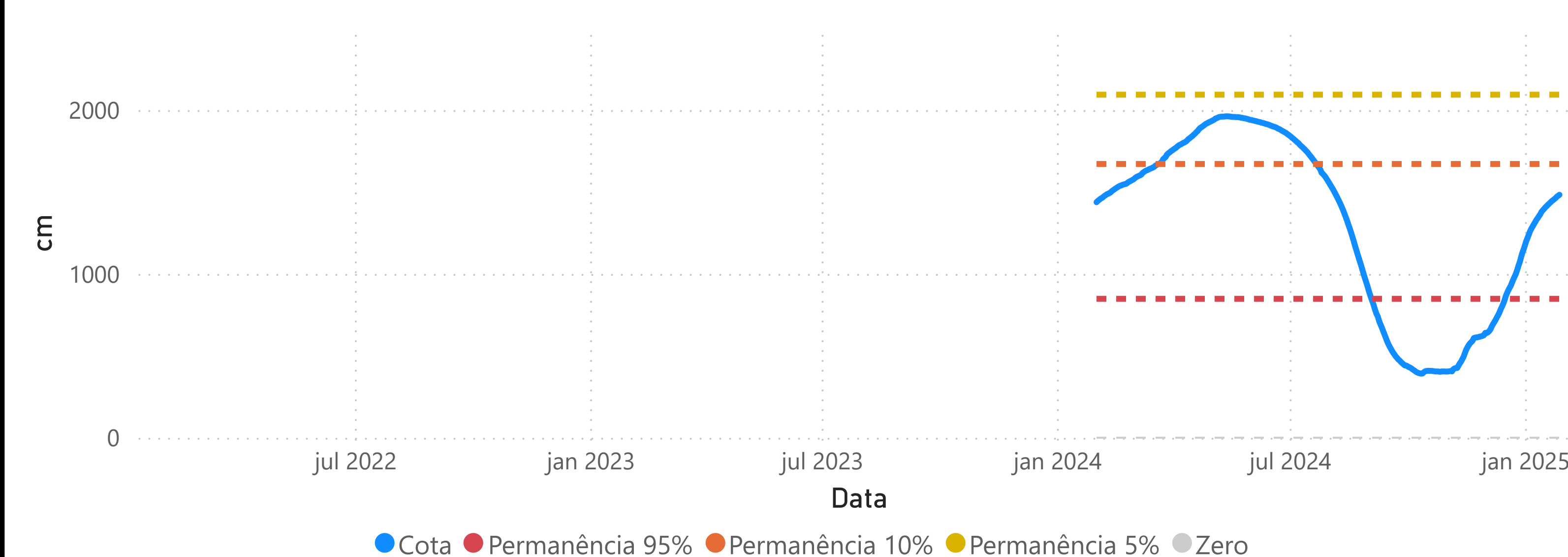
VALPARAÍSO - MONTANTE (13710001)

RIO PURUS Cota 95% = 377 cm Cota 10% = 1641 cm Cota 5% = 1732 cm



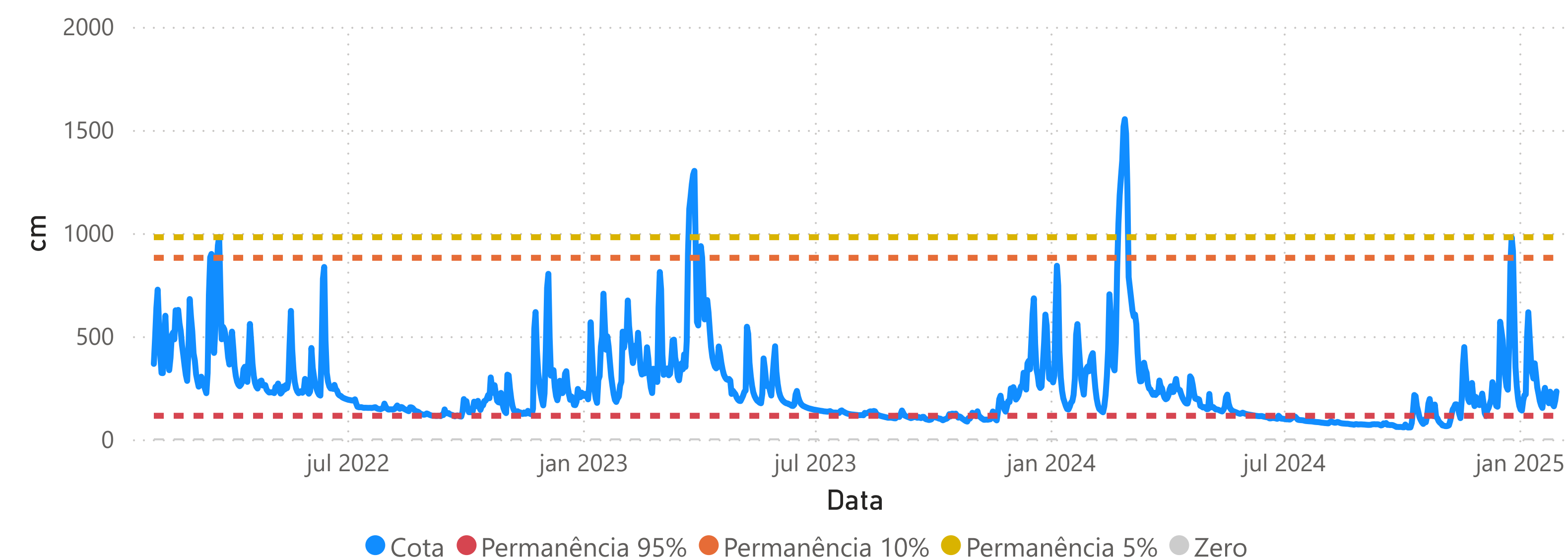
ARUMÃ - JUSANTE (13962000)

RIO PURUS Cota 95% = 848 cm Cota 10% = 1671 cm Cota 5% = 2094 cm



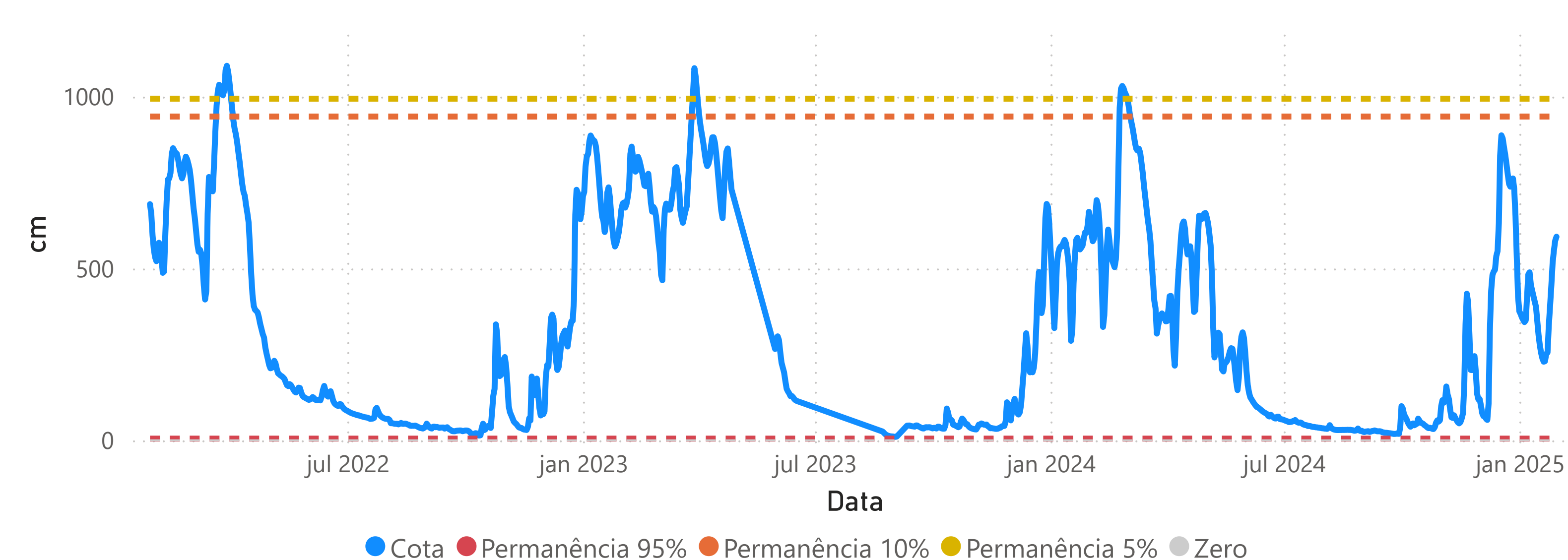
BRASILÉIA (13470000)

RIO ACRE Cota 95% = 114 cm Cota 10% = 880 cm Cota 5% = 980 cm



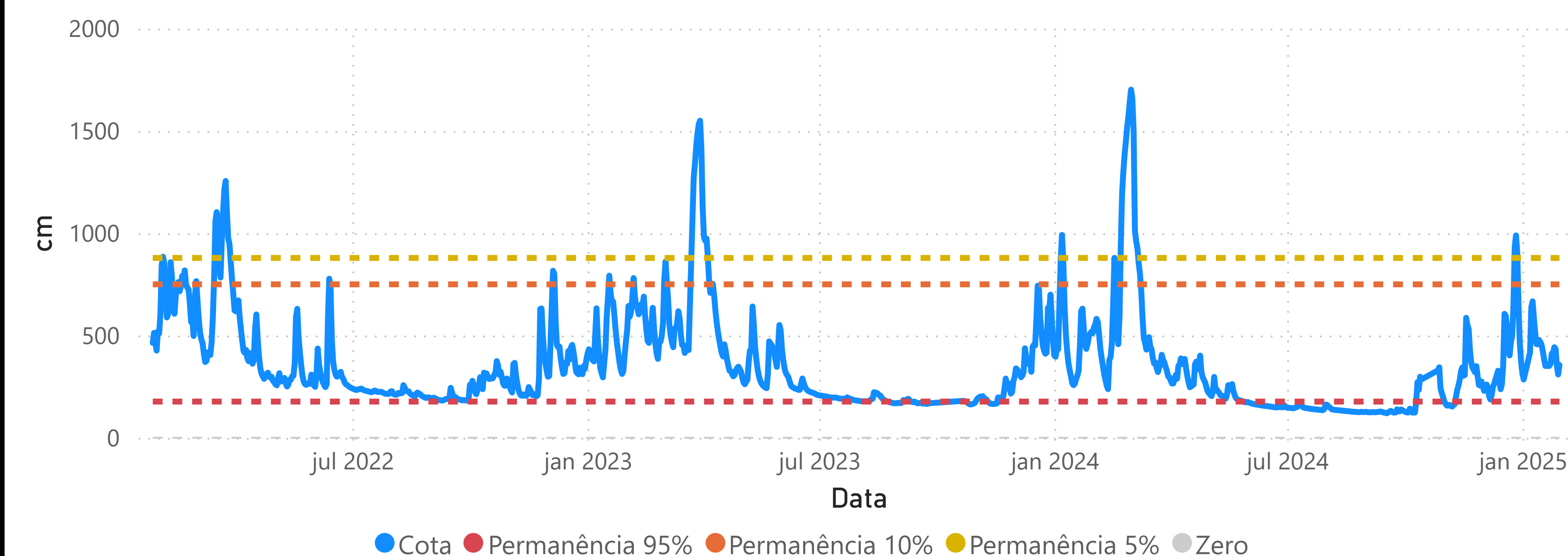
ESPALHA (Seringal Belo Horizonte) (13572000)

RIOZINHO DA ROLA ou RIO BRANCO Cota 95% = 5 cm Cota 10% = 942 cm Cota 5% = 994 cm



XAPURI (13550000)

RIO ACRE Cota 95% = 177 cm Cota 10% = 750 cm Cota 5% = 879 cm



RIO BRANCO (13600002)

RIO ACRE Cota 95% = 146 cm Cota 10% = 1250 cm Cota 5% = 1350 cm

