

Data	Nível (cm)	Referência	Limite (cm)	Diferença (cm)
24/01/2025	548	Atenção	501	47
25/01/2025	589	Atenção	501	88
26/01/2025	676	Atenção	501	175
27/01/2025	712	Atenção	501	211
28/01/2025	810	Atenção	501	309

Data	Nível (cm)	Referência	Limite (cm)	Diferença (cm)
24/01/2025	334	Estiagem	5	329
25/01/2025	391	Estiagem	5	386
26/01/2025	451	Estiagem	5	446
27/01/2025	518	Atenção	942	-424
28/01/2025	545	Atenção	942	-397

Data	Nível (cm)	Referência	Limite (cm)	Diferença (cm)
24/01/2025	412	Estiagem	177	235
25/01/2025	414	Estiagem	177	237
26/01/2025	443	Estiagem	177	266
27/01/2025	434	Estiagem	177	257
28/01/2025	361	Estiagem	177	184

Data	Nível (cm)	Referência	Limite (cm)	Diferença (cm)
24/01/2025	175	Estiagem	114	61
25/01/2025	231	Estiagem	114	117
26/01/2025	222	Estiagem	114	108
27/01/2025	174	Estiagem	114	60
28/01/2025	s/inf	-	-	

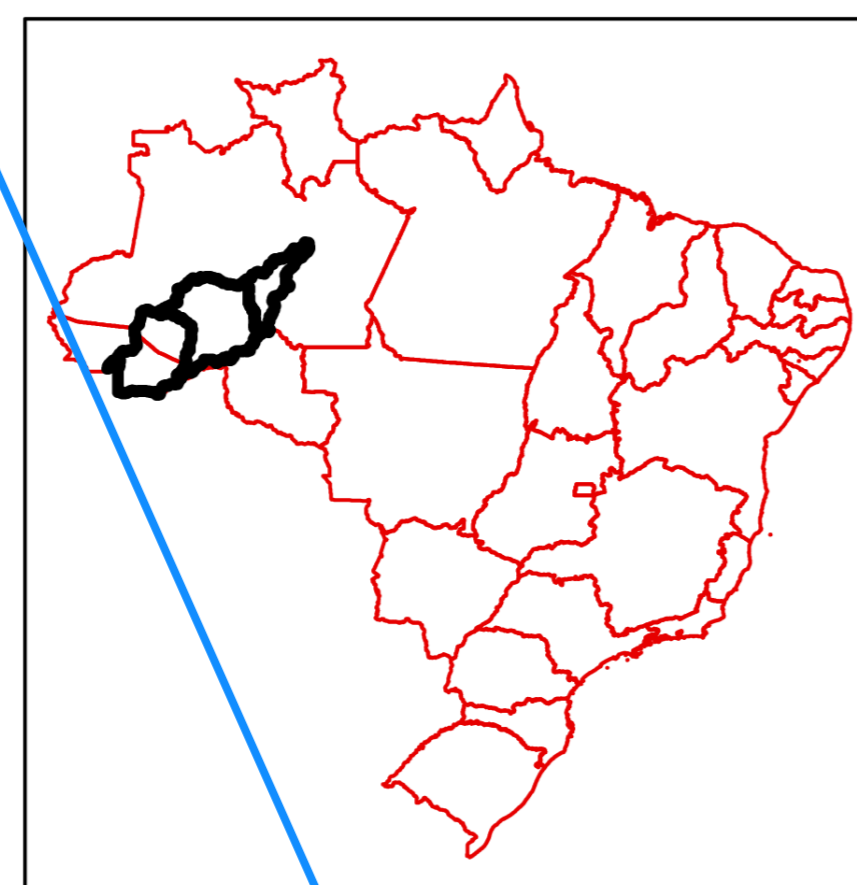
Data	Nível (cm)	Referência	Limite (cm)	Diferença (cm)
24/01/2025	1739	Atenção	2056	-317
25/01/2025	1739	Atenção	2056	-317
26/01/2025	1738	Atenção	2056	-318
27/01/2025	1737	Atenção	2056	-320
28/01/2025	1734	Atenção	2056	-322

Data	Nível (cm)	Referência	Limite (cm)	Diferença (cm)
24/01/2025	1416	Estiagem	924	492
25/01/2025	1422	Estiagem	924	498
26/01/2025	1427	Estiagem	924	503
27/01/2025	1432	Estiagem	924	508
28/01/2025	1434	Estiagem	924	510

Data	Nível (cm)	Referência	Limite (cm)	Diferença (cm)
24/01/2025	1457	Atenção	1671	-215
25/01/2025	s/inf	-	-	
26/01/2025	s/inf	-	-	
27/01/2025	s/inf	-	-	
28/01/2025	s/inf	-	-	

Data	Nível (cm)	Referência	Limite (cm)	Diferença (cm)
24/01/2025	924	Estiagem	377	547
25/01/2025	909	Estiagem	377	532
26/01/2025	908	Estiagem	377	531
27/01/2025	937	Estiagem	377	560
28/01/2025	978	Estiagem	377	601

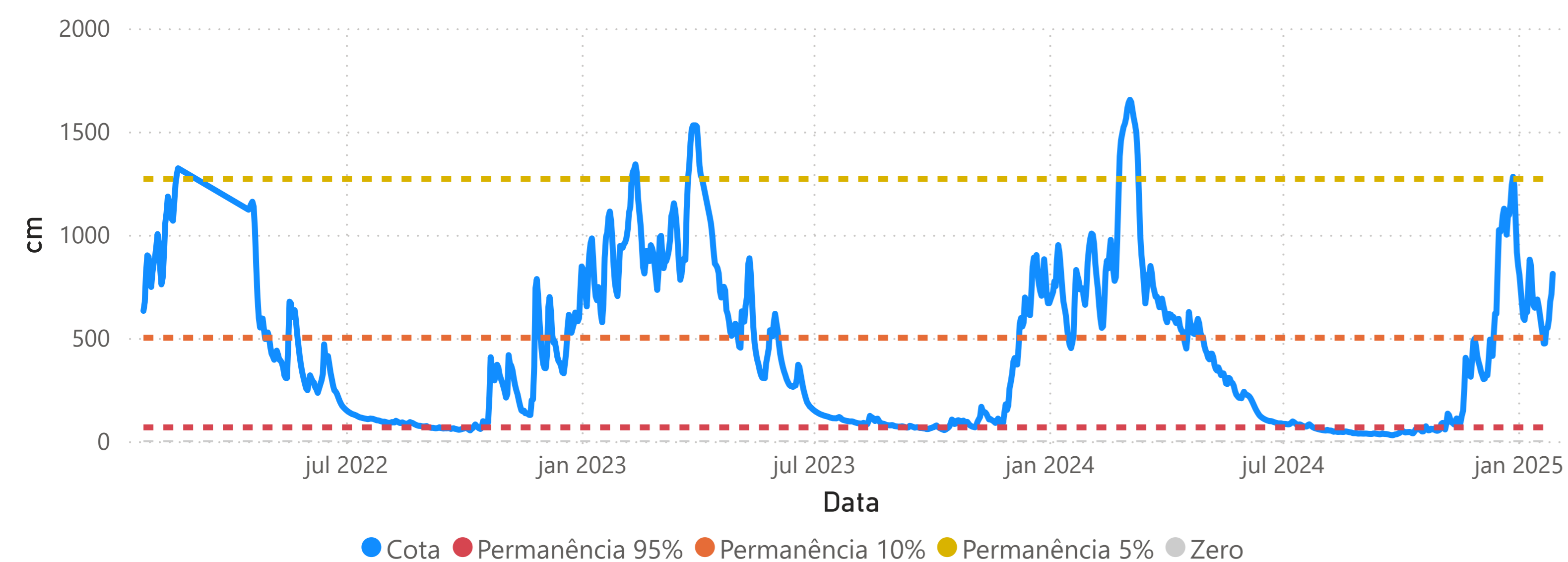
Data	Nível (cm)	Referência	Limite (cm)	Diferença (cm)
24/01/2025	536	Estiagem	146	390
25/01/2025	511	Estiagem	146	365
26/01/2025	516	Estiagem	146	370
27/01/2025	549	Estiagem	146	403
28/01/2025	580	Estiagem	146	434



Estação fluviométrica

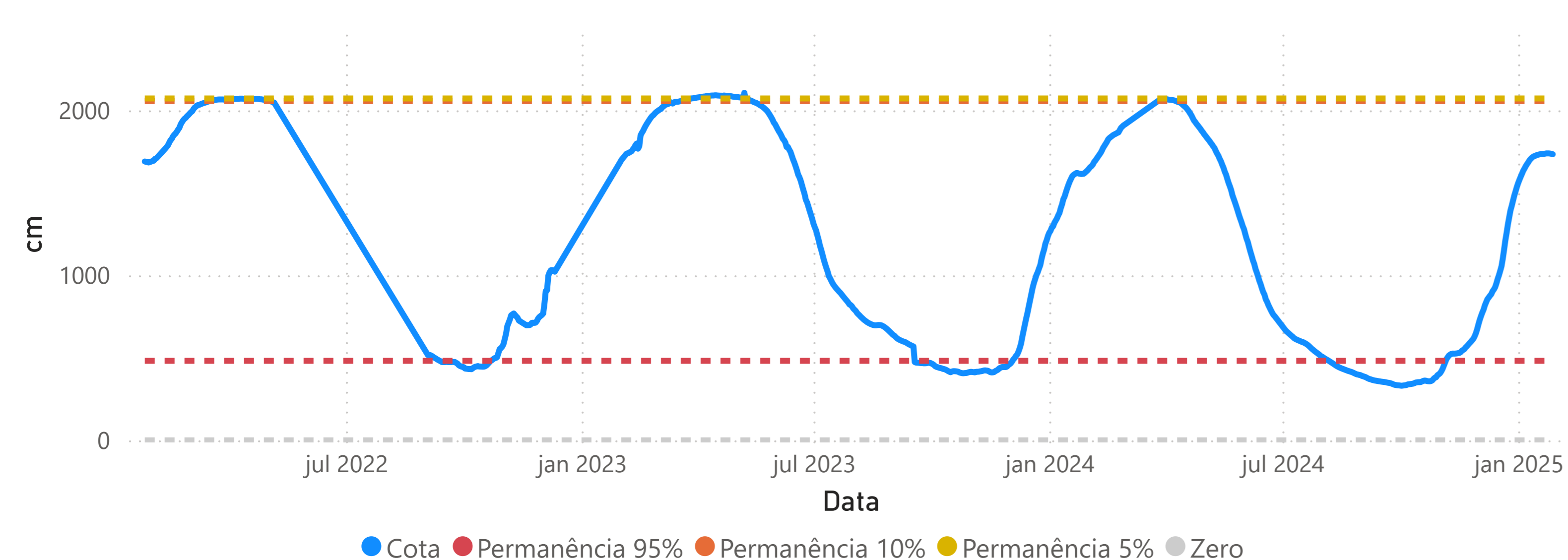
## SENA MADUREIRA (13310000)

RIO IACO Cota 95% = 67 cm Cota 10% = 501 cm Cota 5% = 1271 cm



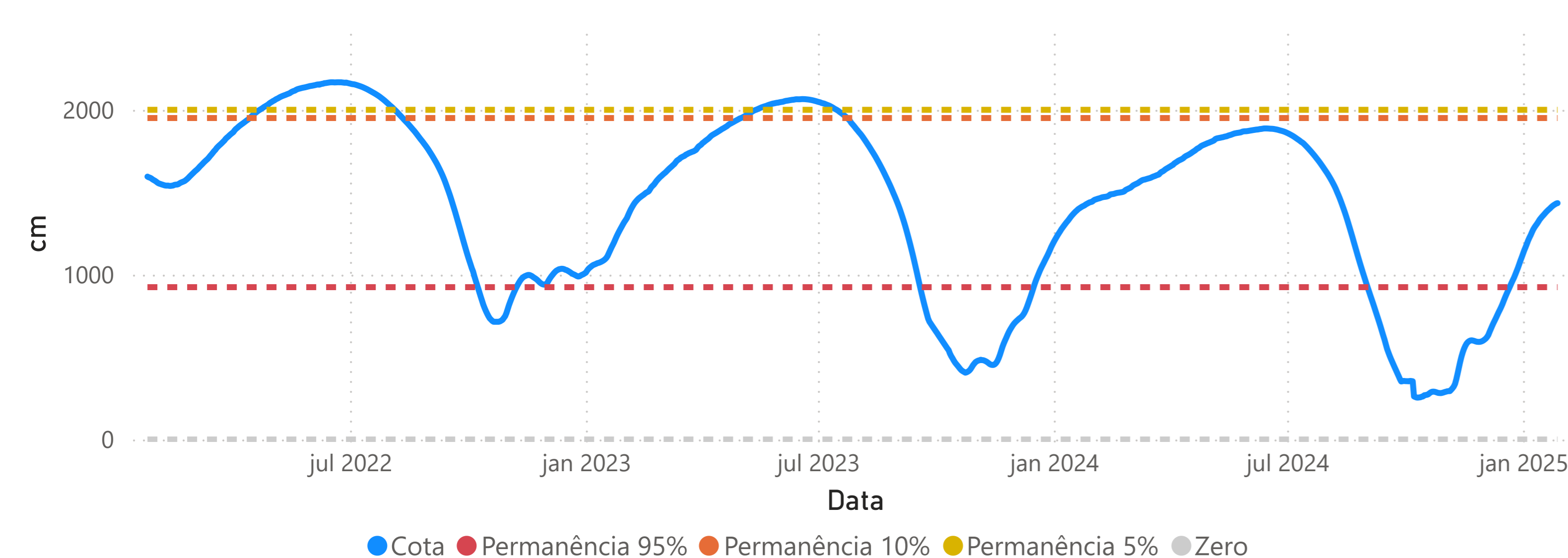
## LÁBREA (13870000)

RIO PURUS Cota 95% = 482 cm Cota 10% = 2056 cm Cota 5% = 2072 cm



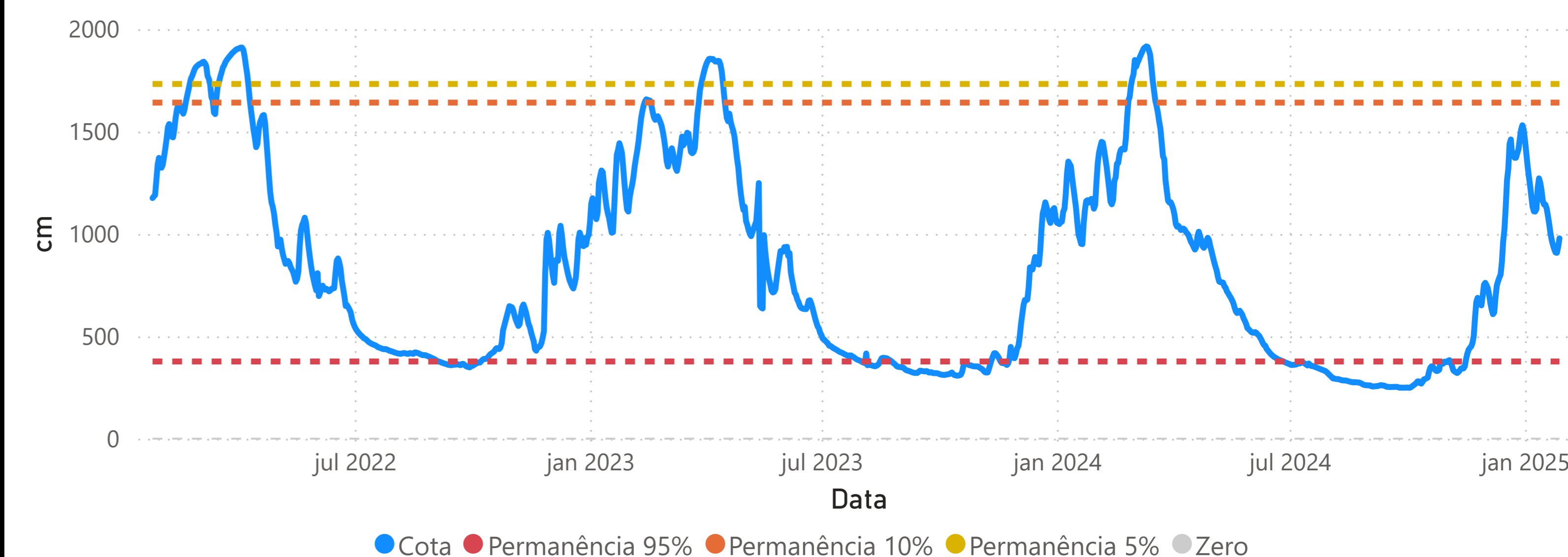
## BERURI (13990000)

RIO PURUS Cota 95% = 924 cm Cota 10% = 1950 cm Cota 5% = 2000 cm



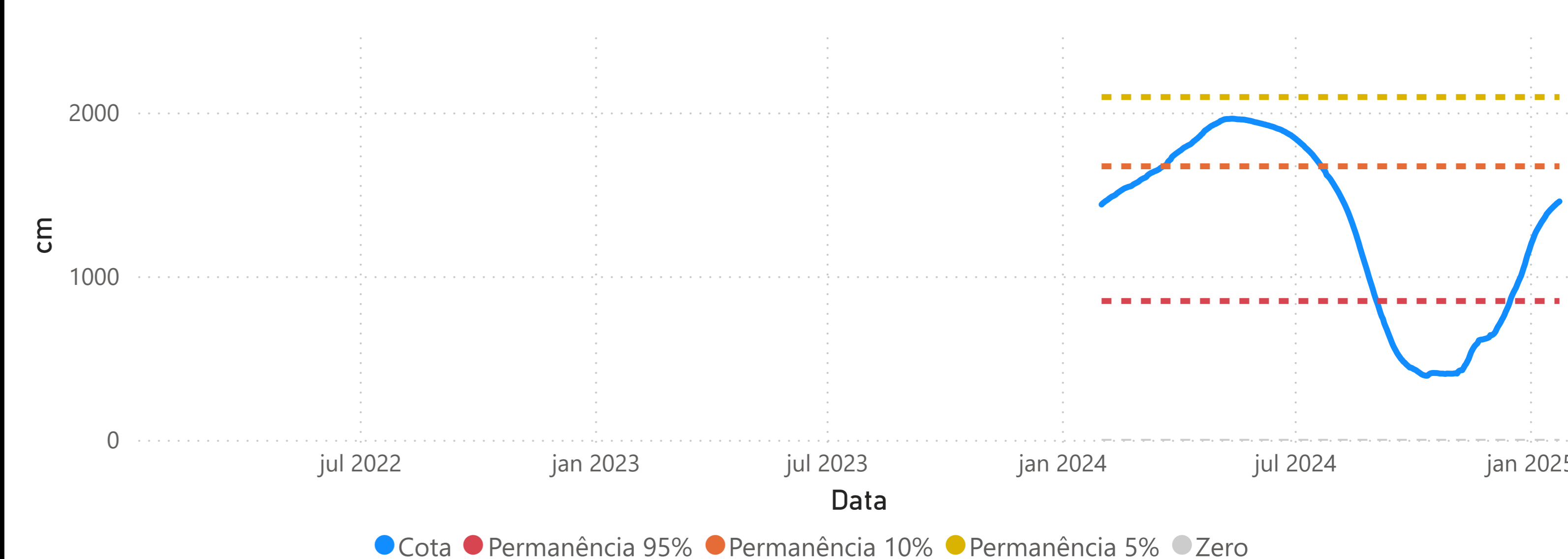
## VALPARAÍSO - MONTANTE (13710001)

RIO PURUS Cota 95% = 377 cm Cota 10% = 1641 cm Cota 5% = 1732 cm



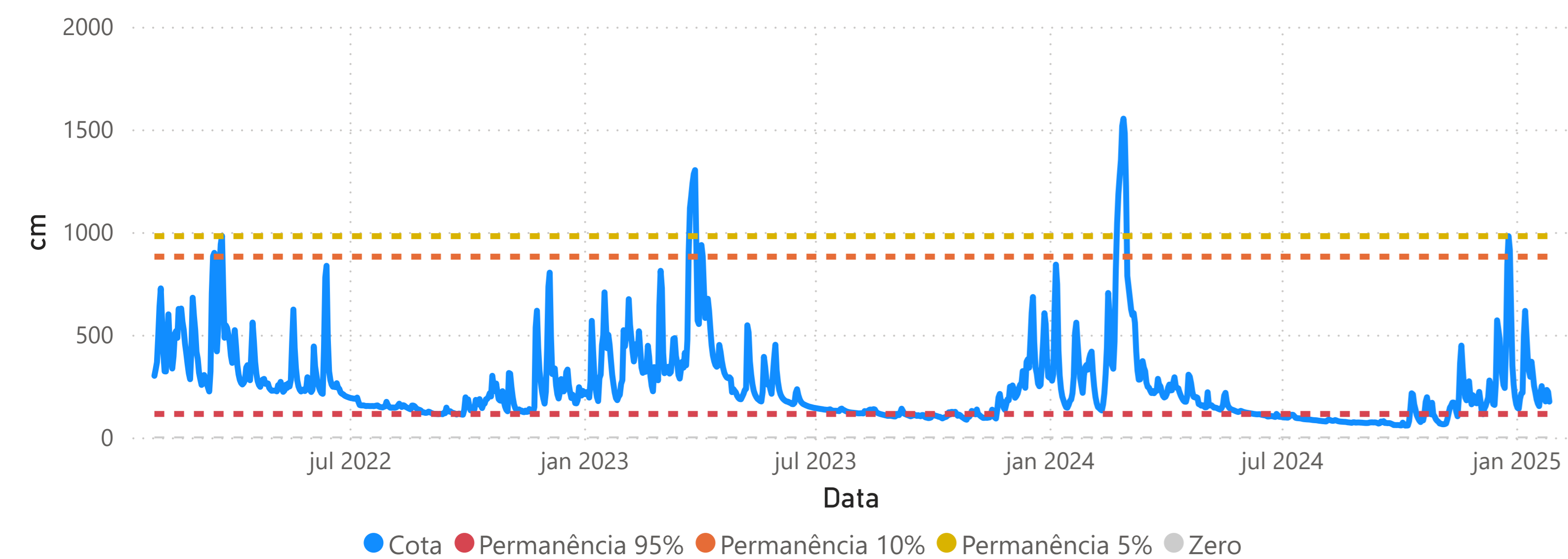
## ARUMÃ - JUSANTE (13962000)

RIO PURUS Cota 95% = 848 cm Cota 10% = 1671 cm Cota 5% = 2094 cm



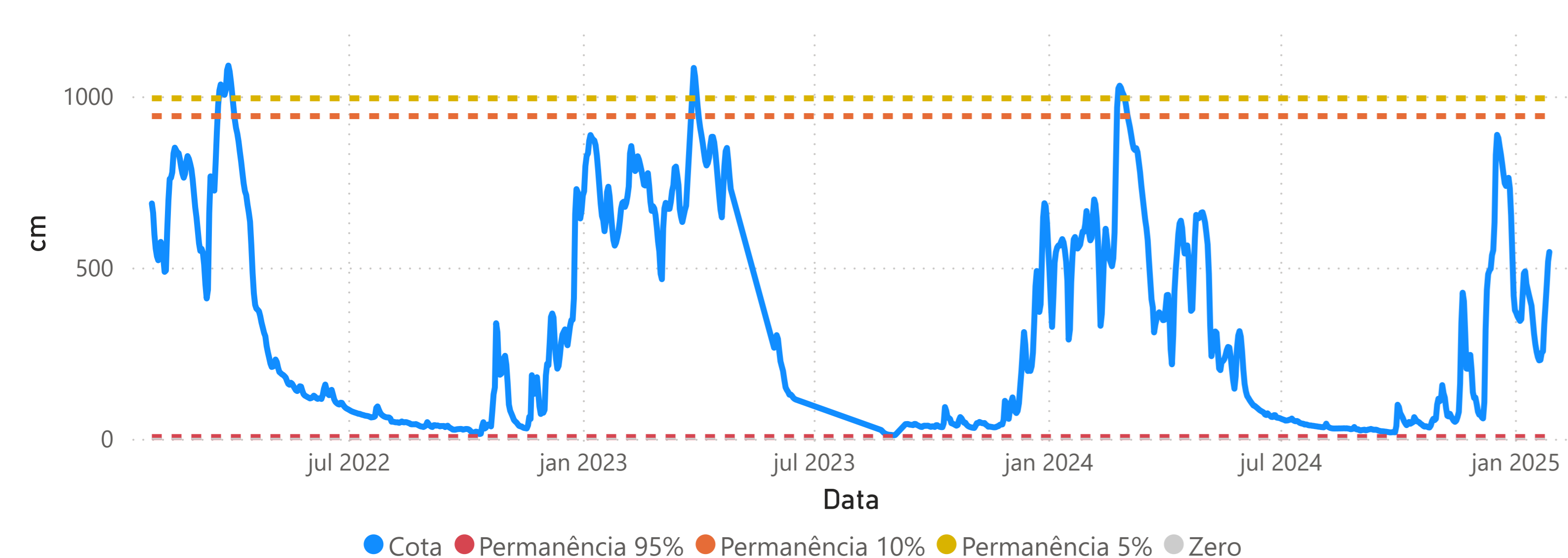
## BRASILÉIA (13470000)

RIO ACRE Cota 95% = 114 cm Cota 10% = 880 cm Cota 5% = 980 cm



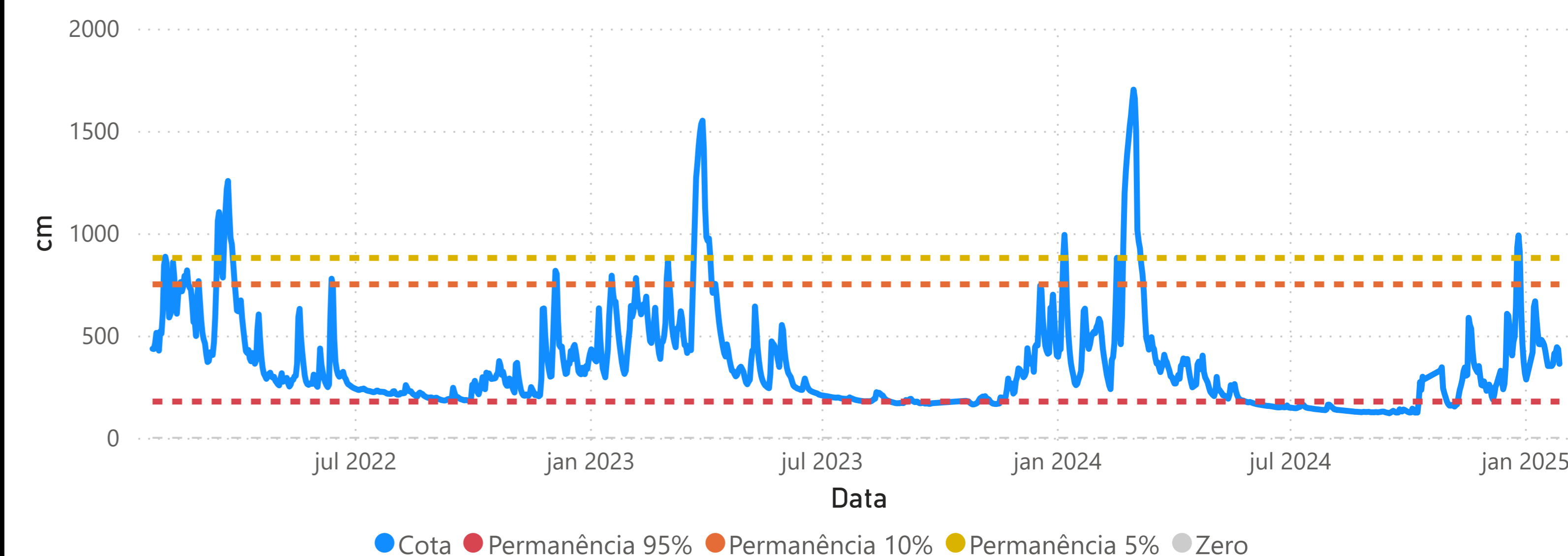
## ESPALHA (Seringal Belo Horizonte) (13572000)

RIOZINHO DA ROLA ou RIO BRANCO Cota 95% = 5 cm Cota 10% = 942 cm Cota 5% = 994 cm



## XAPURI (13550000)

RIO ACRE Cota 95% = 177 cm Cota 10% = 750 cm Cota 5% = 879 cm



## RIO BRANCO (13600002)

RIO ACRE Cota 95% = 146 cm Cota 10% = 1250 cm Cota 5% = 1350 cm

