

Data	Nível (cm)	Referência	Limite (cm)	Diferença (cm)
05/01/2025	598	Atenção	501	97
06/01/2025	587	Atenção	501	86
07/01/2025	632	Atenção	501	131
08/01/2025	625	Atenção	501	124
09/01/2025	718	Atenção	501	217

Data	Nível (cm)	Referência	Limite (cm)	Diferença (cm)
05/01/2025	344	Estiagem	5	339
06/01/2025	349	Estiagem	5	344
07/01/2025	416	Estiagem	5	411
08/01/2025	483	Atenção	942	-459
09/01/2025	496	Atenção	942	-446

Data	Nível (cm)	Referência	Limite (cm)	Diferença (cm)
05/01/2025	s/inf	-	-	
06/01/2025	s/inf	-	-	
07/01/2025	417	Estiagem	177	240
08/01/2025	639	Atenção	750	-111
09/01/2025	686	Atenção	750	-64

Data	Nível (cm)	Referência	Limite (cm)	Diferença (cm)
05/01/2025	214	Estiagem	114	100
06/01/2025	218	Estiagem	114	104
07/01/2025	493	Estiagem	114	379
08/01/2025	656	Atenção	880	-224
09/01/2025	s/inf	-	-	

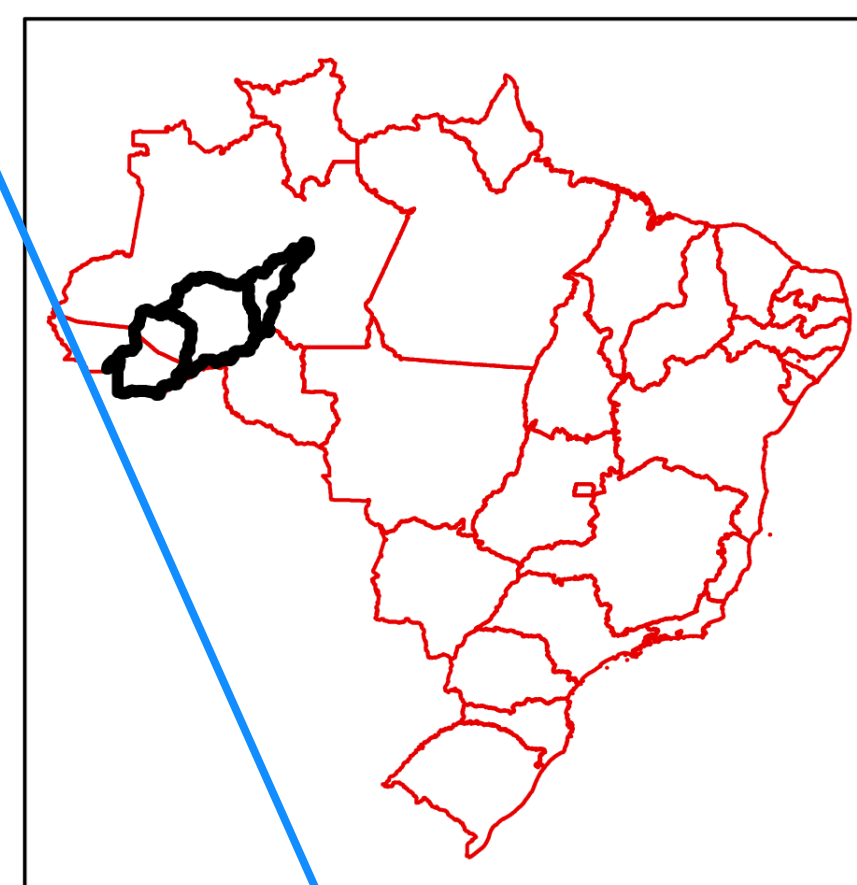
Data	Nível (cm)	Referência	Limite (cm)	Diferença (cm)
05/01/2025	1635	Atenção	2056	-422
06/01/2025	1648	Atenção	2056	-408
07/01/2025	1663	Atenção	2056	-393
08/01/2025	1675	Atenção	2056	-381
09/01/2025	1684	Atenção	2056	-372

Data	Nível (cm)	Referência	Limite (cm)	Diferença (cm)
05/01/2025	1206	Estiagem	924	282
06/01/2025	1224	Estiagem	924	300
07/01/2025	1239	Estiagem	924	315
08/01/2025	1257	Estiagem	924	333
09/01/2025	1270	Estiagem	924	346

Data	Nível (cm)	Referência	Limite (cm)	Diferença (cm)
05/01/2025	1260	Atenção	1671	-411
06/01/2025	1276	Atenção	1671	-395
07/01/2025	s/inf	-	-	
08/01/2025	s/inf	-	-	
09/01/2025	s/inf	-	-	

Data	Nível (cm)	Referência	Limite (cm)	Diferença (cm)
05/01/2025	1239	Atenção	1641	-403
06/01/2025	1184	Atenção	1641	-457
07/01/2025	1133	Atenção	1641	-509
08/01/2025	1060	Atenção	1641	-581
09/01/2025	1105	Atenção	1641	-536

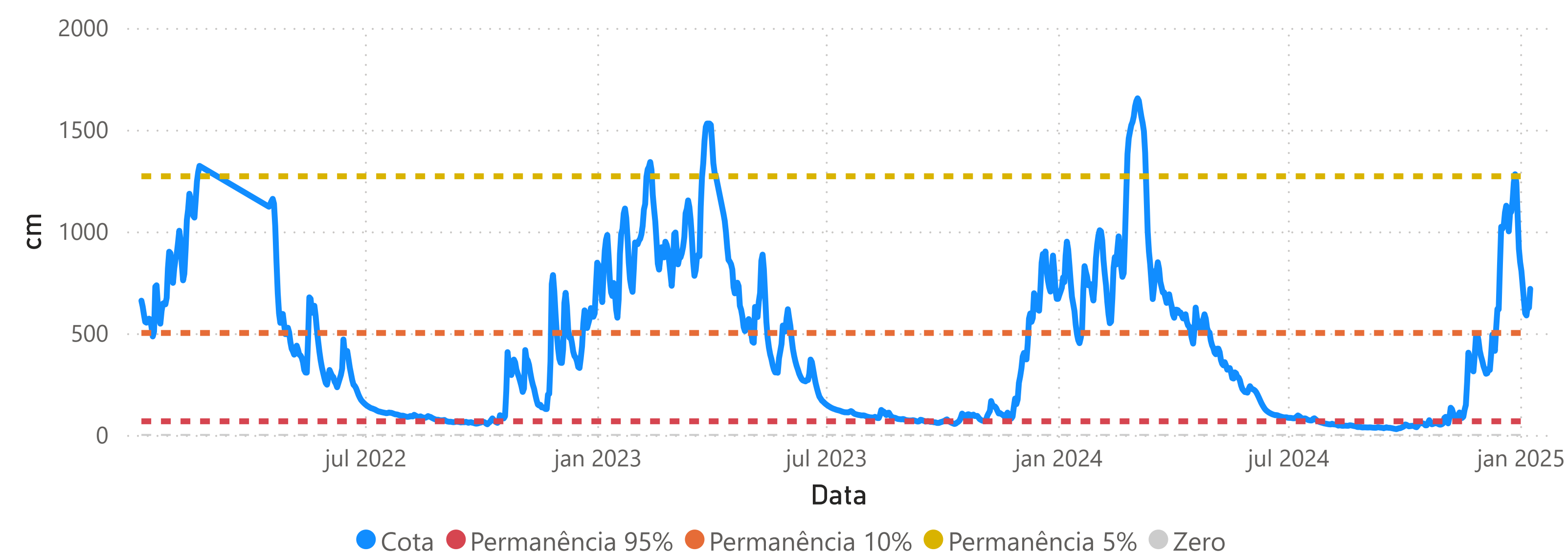
Data	Nível (cm)	Referência	Limite (cm)	Diferença (cm)
05/01/2025	452	Estiagem	146	306
06/01/2025	417	Estiagem	146	271
07/01/2025	404	Estiagem	146	258
08/01/2025	447	Estiagem	146	301
09/01/2025	526	Estiagem	146	380



 Estação fluviométrica

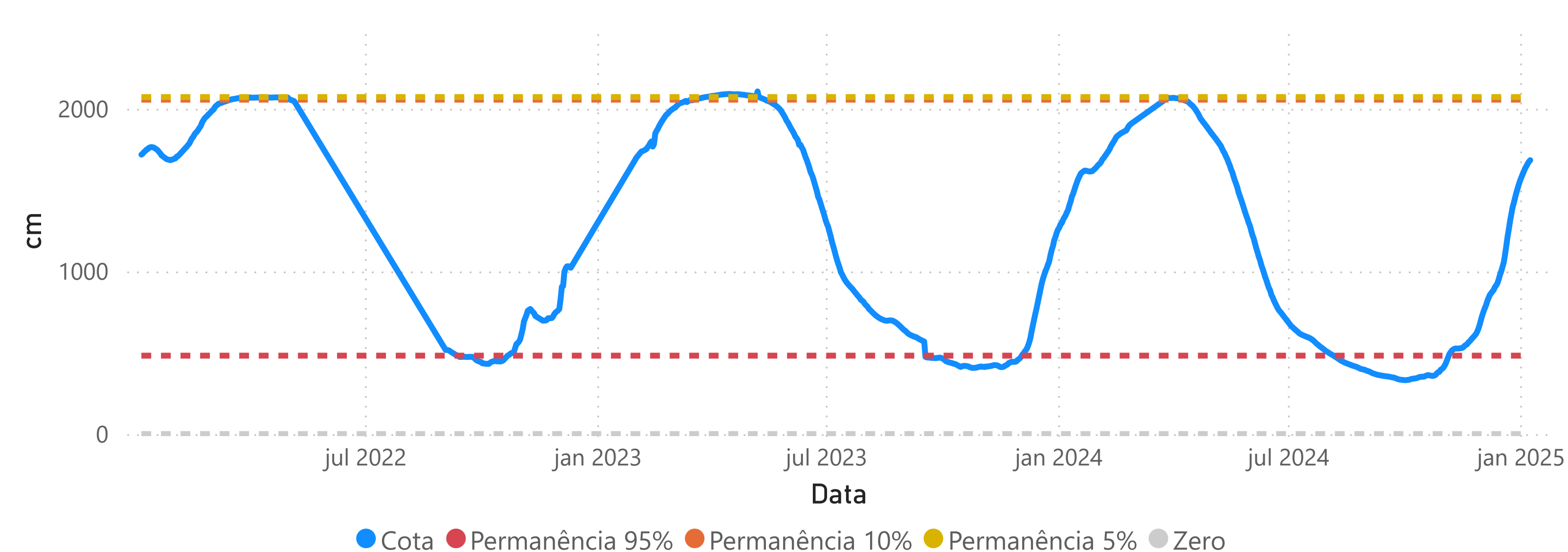
SENA MADUREIRA (13310000)

RIO IACO Cota 95% = 67 cm Cota 10% = 501 cm Cota 5% = 1271 cm



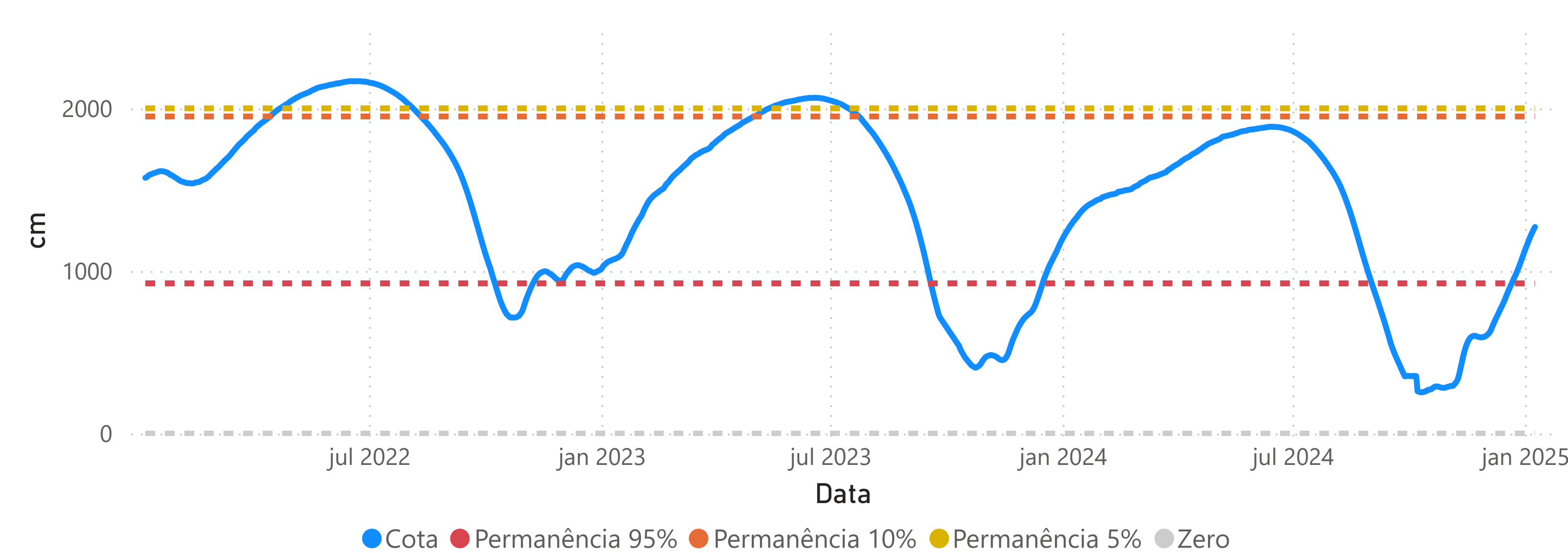
LÁBREA (13870000)

RIO PURUS Cota 95% = 482 cm Cota 10% = 2056 cm Cota 5% = 2072 cm



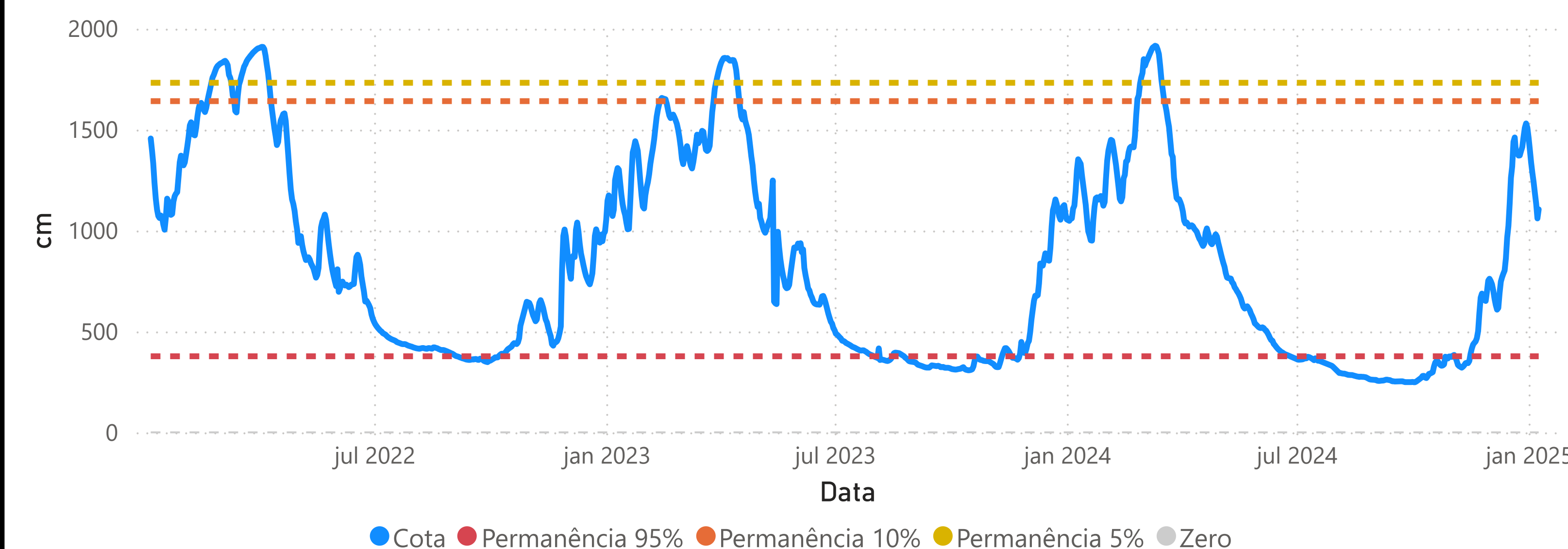
BERURI (13990000)

RIO PURUS Cota 95% = 924 cm Cota 10% = 1950 cm Cota 5% = 2000 cm



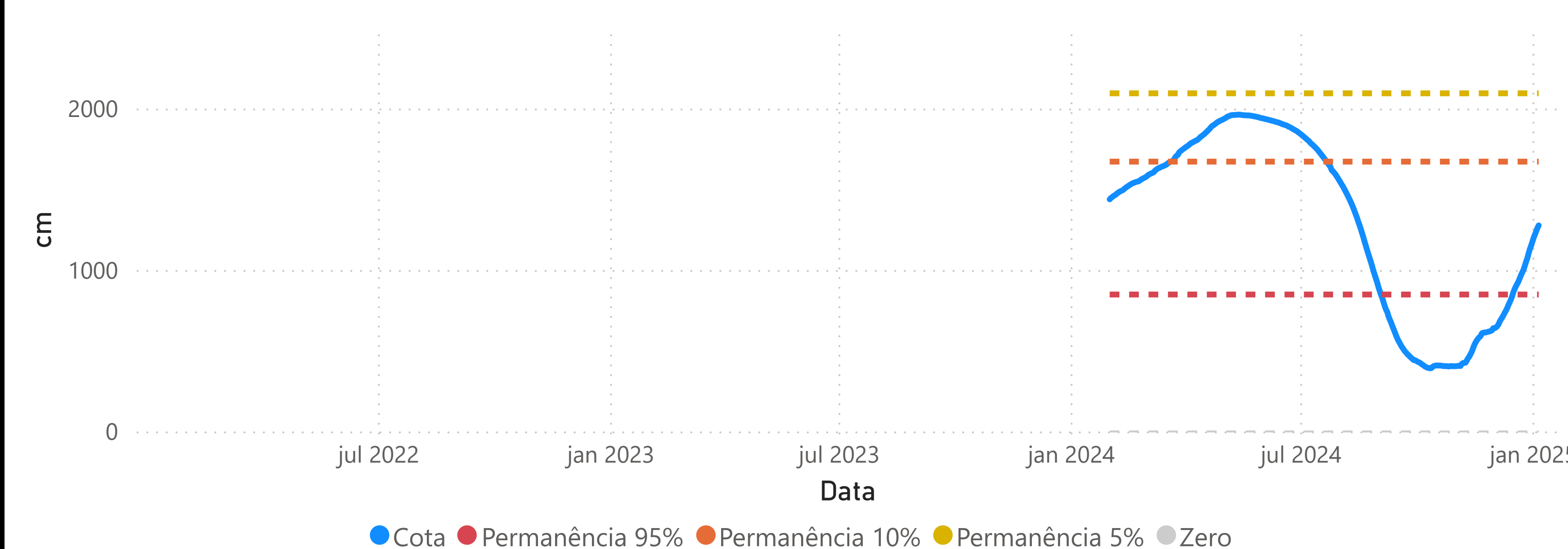
VALPARAÍSO - MONTANTE (13710001)

RIO PURUS Cota 95% = 377 cm Cota 10% = 1641 cm Cota 5% = 1732 cm



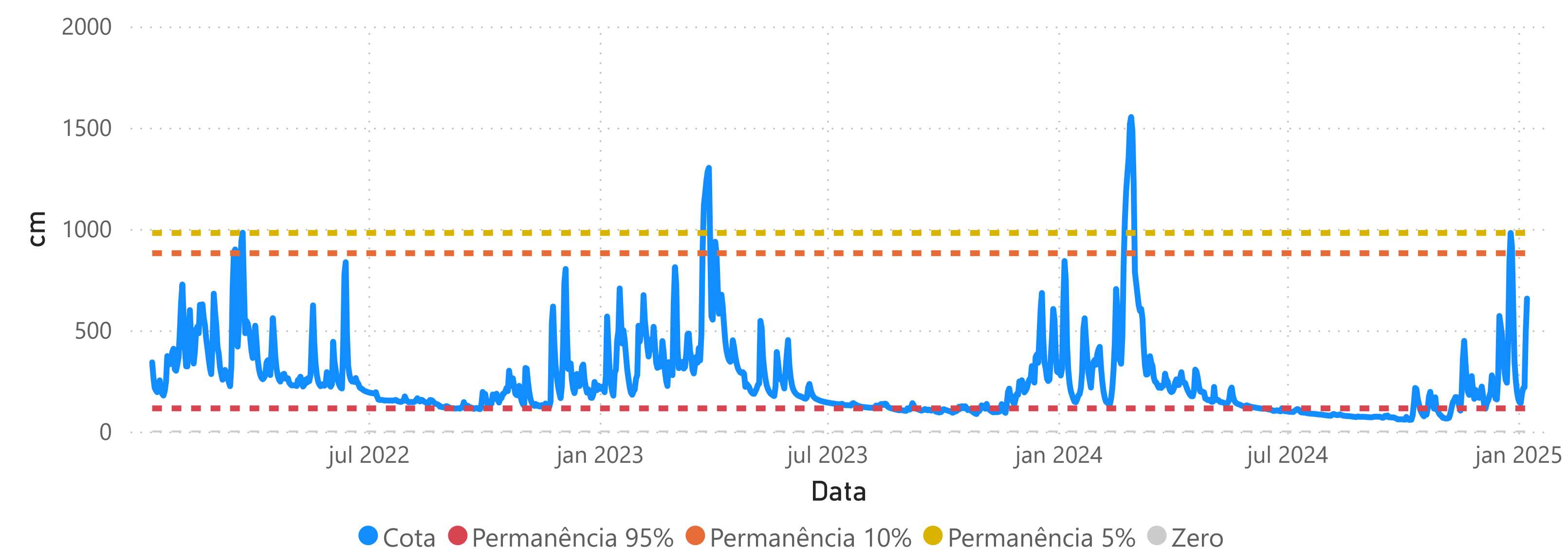
ARUMÃ - JUSANTE (13962000)

RIO PURUS Cota 95% = 848 cm Cota 10% = 1671 cm Cota 5% = 2094 cm



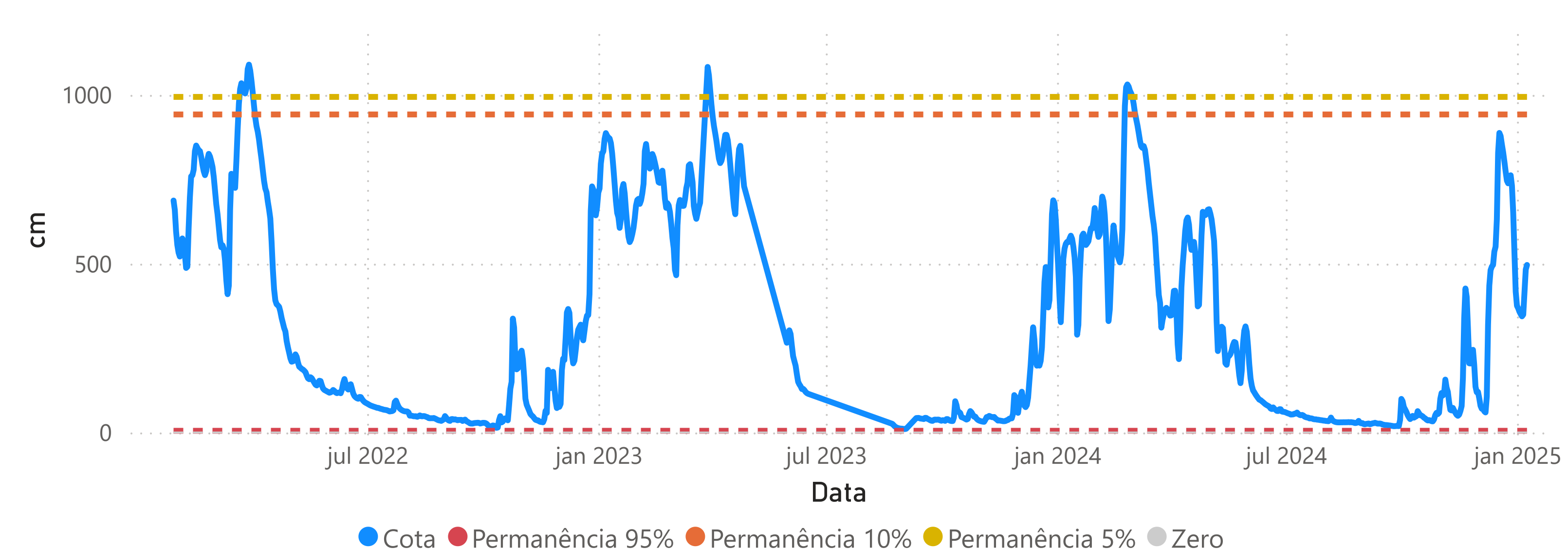
BRASILÉIA (13470000)

RIO ACRE Cota 95% = 114 cm Cota 10% = 880 cm Cota 5% = 980 cm



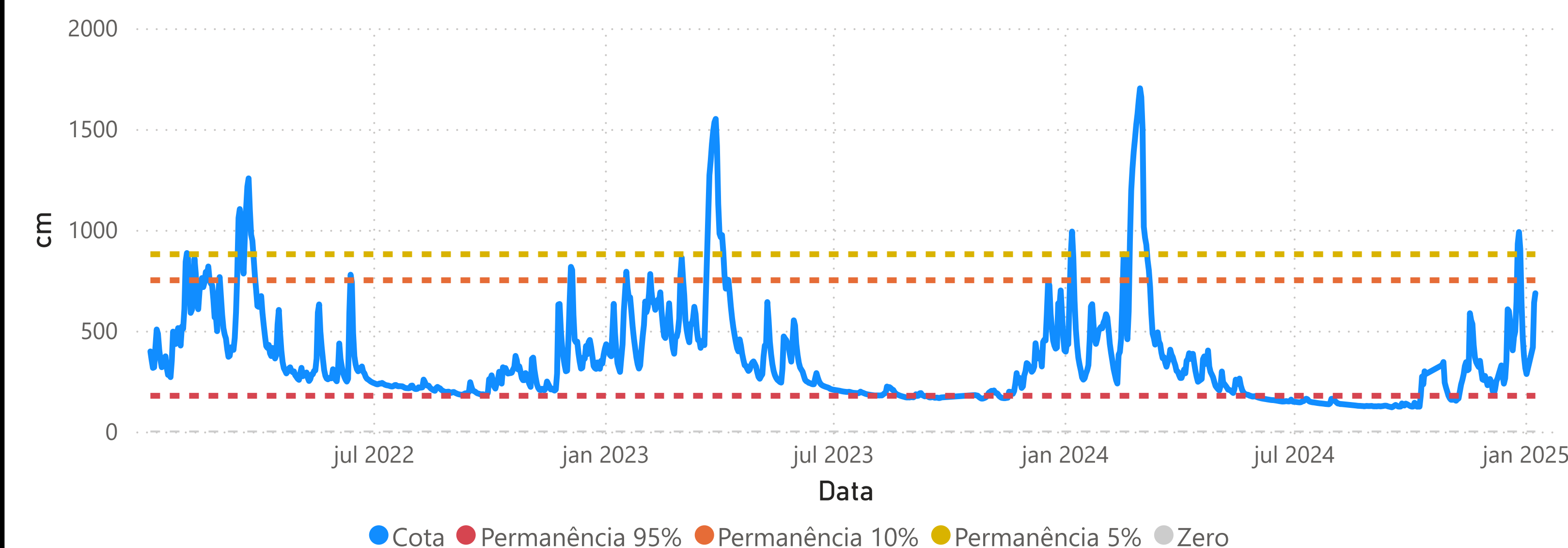
ESPALHA (Seringal Belo Horizonte) (13572000)

RIOZINHO DA ROLA ou RIO BRANCO Cota 95% = 5 cm Cota 10% = 942 cm Cota 5% = 994 cm



XAPURI (13550000)

RIO ACRE Cota 95% = 177 cm Cota 10% = 750 cm Cota 5% = 879 cm



RIO BRANCO (13600002)

RIO ACRE Cota 95% = 146 cm Cota 10% = 1250 cm Cota 5% = 1350 cm

