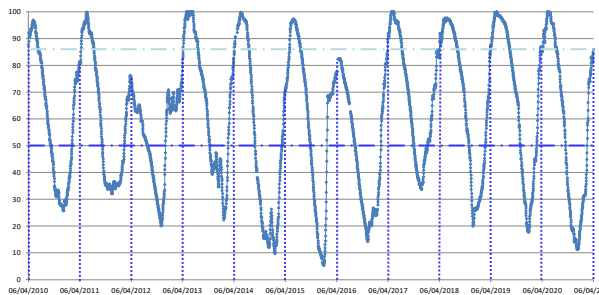


Percentual do volume útil



TERESINA - CHESF - 34690000 Resp/operação: ANA/CPRM R. Parnaíba		
Data	Nível (cm)	Vazão (m ³ /s)
02/04/2021	315.00	670.06
03/04/2021	271.00	509.97
04/04/2021	238.00	402.39
05/04/2021	214.00	332.85
06/04/2021	208.00	316.64

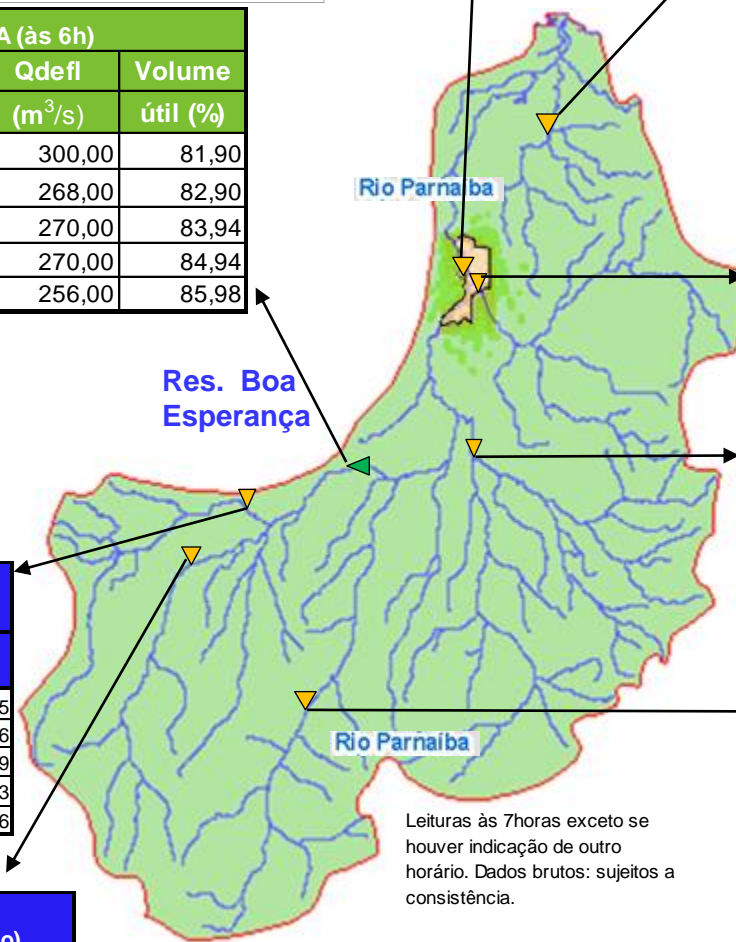
Tinguis - 34980000 R. Piauí		
Data	Nível (cm)	Vazão (m ³ /s)
02/04/2021	349.00	561.37
03/04/2021	328.00	460.92
04/04/2021	316.00	403.06
05/04/2021	299.00	325.70
06/04/2021	277.00	234.21

BOA ESPERANÇA (às 6h)			
DATA	Qafllu	Qdefl	Volume útil (%)
	(m ³ /s)	(m ³ /s)	
01/04/2021	485,19	300,00	81,90
02/04/2021	487,91	268,00	82,90
03/04/2021	501,48	270,00	83,94
04/04/2021	489,91	270,00	84,94
* 05/04/2021	487,48	256,00	85,98

RESTRICÇÕES	
* Vazão defluente máxima de 1.600 m ³ /s em Boa Esperança.	
* Vazão máxima de 2.400 m ³ /s em Floriano.	
* Vazão máxima de 3.000 m ³ /s em Teresina.	
* Vazão defluente mínima de 240m ³ /s em Boa Esperança.	

São Félix das Balsas Rio das Balsas		
Data	Nível (cm)	Vazão (m ³ /s)
02/04/2021	245.00	236.75
03/04/2021	231.00	219.46
04/04/2021	220.00	206.09
05/04/2021	224.00	210.93
06/04/2021	226.00	213.36

34059900 - UHE BOA ESPERANÇA(Cast. Branco) Montante I - R. Parnaíba		
Data	Nível (cm)	Vazão (m ³ /s)
02/04/2021	299.00	200.84
03/04/2021	302.00	205.30
04/04/2021	314.00	223.74
05/04/2021	341.00	268.68
06/04/2021	319.00	231.70



Faz. Cantinho II Rio Poti		
Data	Nível (cm)	Vazão (m ³ /s)
02/04/2021	274.00	152.48
03/04/2021	239.00	109.18
04/04/2021	218.00	70.08
05/04/2021	206.00	53.37
06/04/2021	197.00	43.05

Francisco Ayres - 34600000 R. Canindé		
Data	Nível (cm)	Vazão (m ³ /s)
03/04/2021	147.00	21.57
04/04/2021	138.00	19.06
05/04/2021	127.00	16.17
06/04/2021	160.00	25.41

Cristino Castroll 34251000 Rio Gurguéia		
Data	Nível (cm)	Vazão (m ³ /s)
03/04/2021	453.00	27.73
04/04/2021	452.00	27.28
05/04/2021	451.00	26.83
06/04/2021	451.00	26.83






Leituras às 7horas exceto se houver indicação de outro horário. Dados brutos: sujeitos a consistência.

Fontes dos dados:



AGÊNCIA NACIONAL DE ÁGUAS
E SANEAMENTO BÁSICO

Legenda

-  UHE Boa Esperança
-  Município de Teresina
-  Estações Fluviométricas
-  Hidrografia
-  Bacia do Parnaíba

Abaixo da cota com permanência de 95%