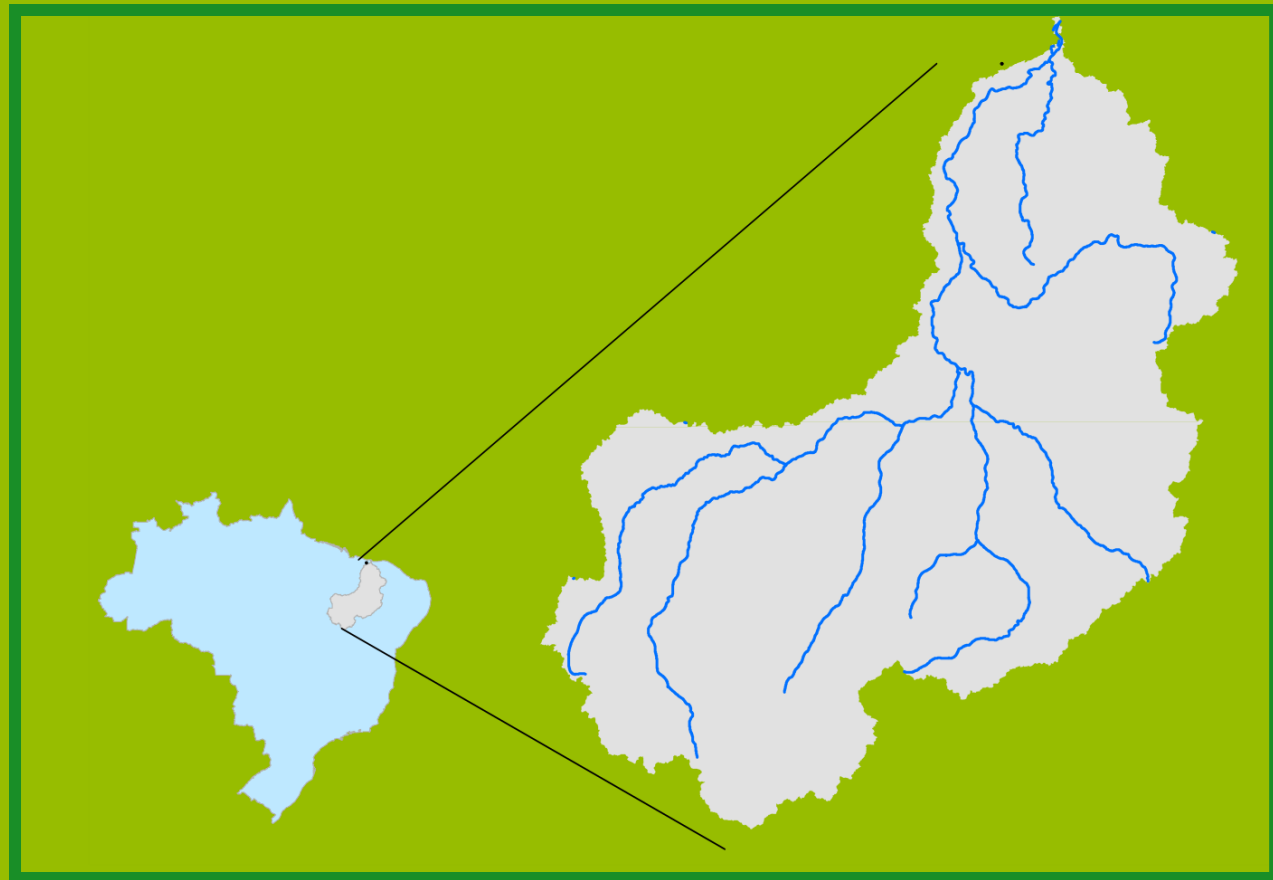




Gostaríamos de saber qual a sua opinião quanto a esse boletim.  
Assim, você nos ajuda a melhorar os nossos produtos.  
Basta clicar [aqui](#) e responder a 2 perguntas.  
Obrigado!

## Localização da bacia do Rio Parnaíba



Legenda:



Usina Hidrelétrica



Estação fluviométrica

### Teresina-CHESF - 34690000

Data	Cota (m)	Vazão (m³/s)
14/01/2024	2,35	393
15/01/2024	2,17	340
16/01/2024	1,99	294
17/01/2024	1,91	272
18/01/2024	1,92	275

\* Média do dia 18/01/24 até 11:45h

### UHE Boa Esperança

Data	Vazão Afluente (m³/s)	Vazão Defluente (m³/s)	Volume Útil (%)
13/01/2024	401	262	28,56
14/01/2024	367	263	29,03
15/01/2024	413	309	29,50
16/01/2024	376	307	29,81
17/01/2024	376	341	29,97

### Ribeiro Gonçalves - 34060000

Data	Cota (m)	Vazão (m³/s)
14/01/2024	3,14	194
15/01/2024	3,07	183
16/01/2024	3,07	182
17/01/2024	3,08	184
18/01/2024	3,07	183

\* Média do dia 18/01/24 até 11:45h

### Teresina



Rio Poti

### Prata do Piauí - 34770000

Data	Cota (m)	Vazão (m³/s)
14/01/2024	1,27	43
15/01/2024	0,99	24
16/01/2024	0,82	15
17/01/2024	0,63	9
18/01/2024	0,51	6

\* Média do dia 18/01/24 até 12:15h



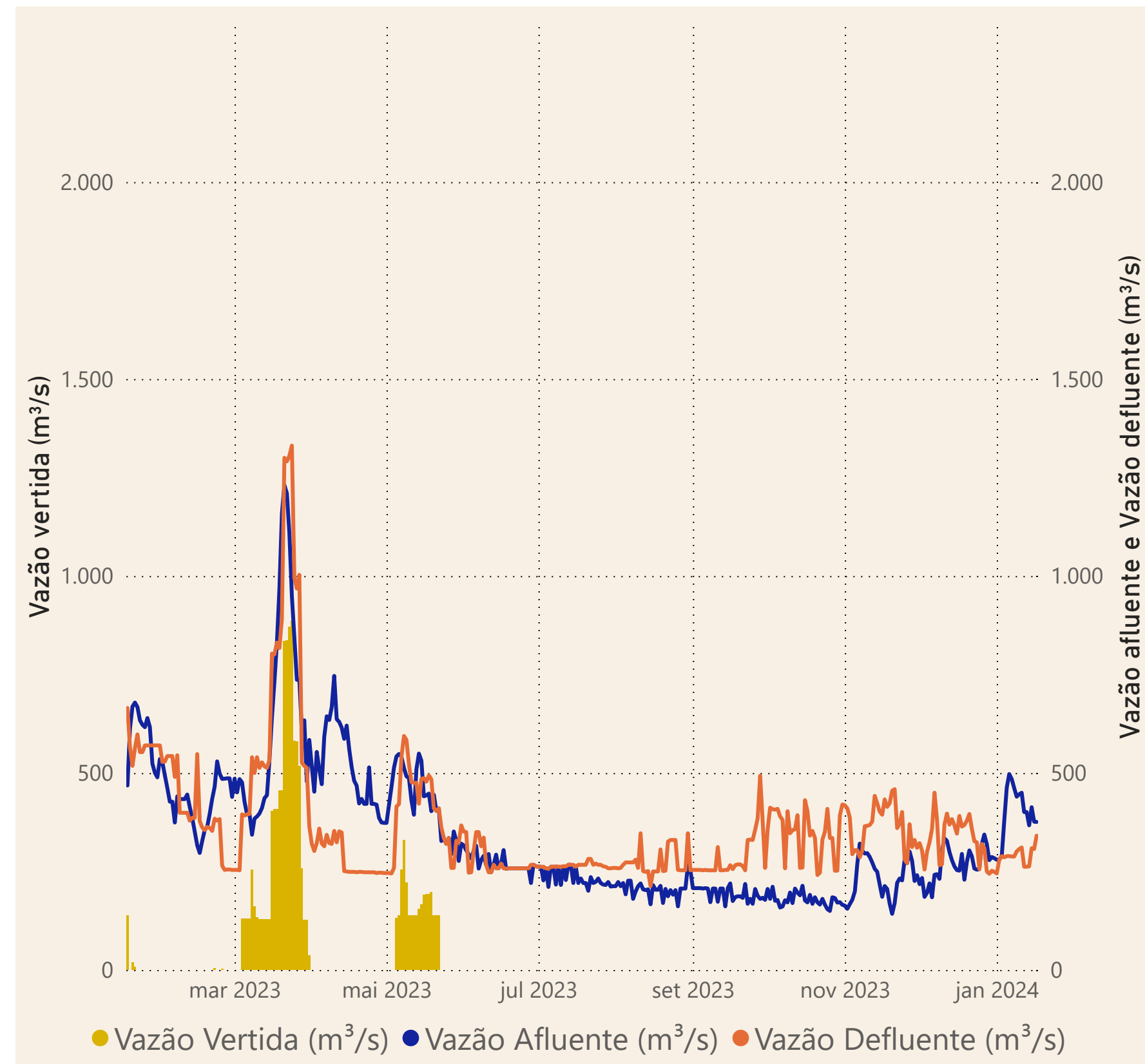
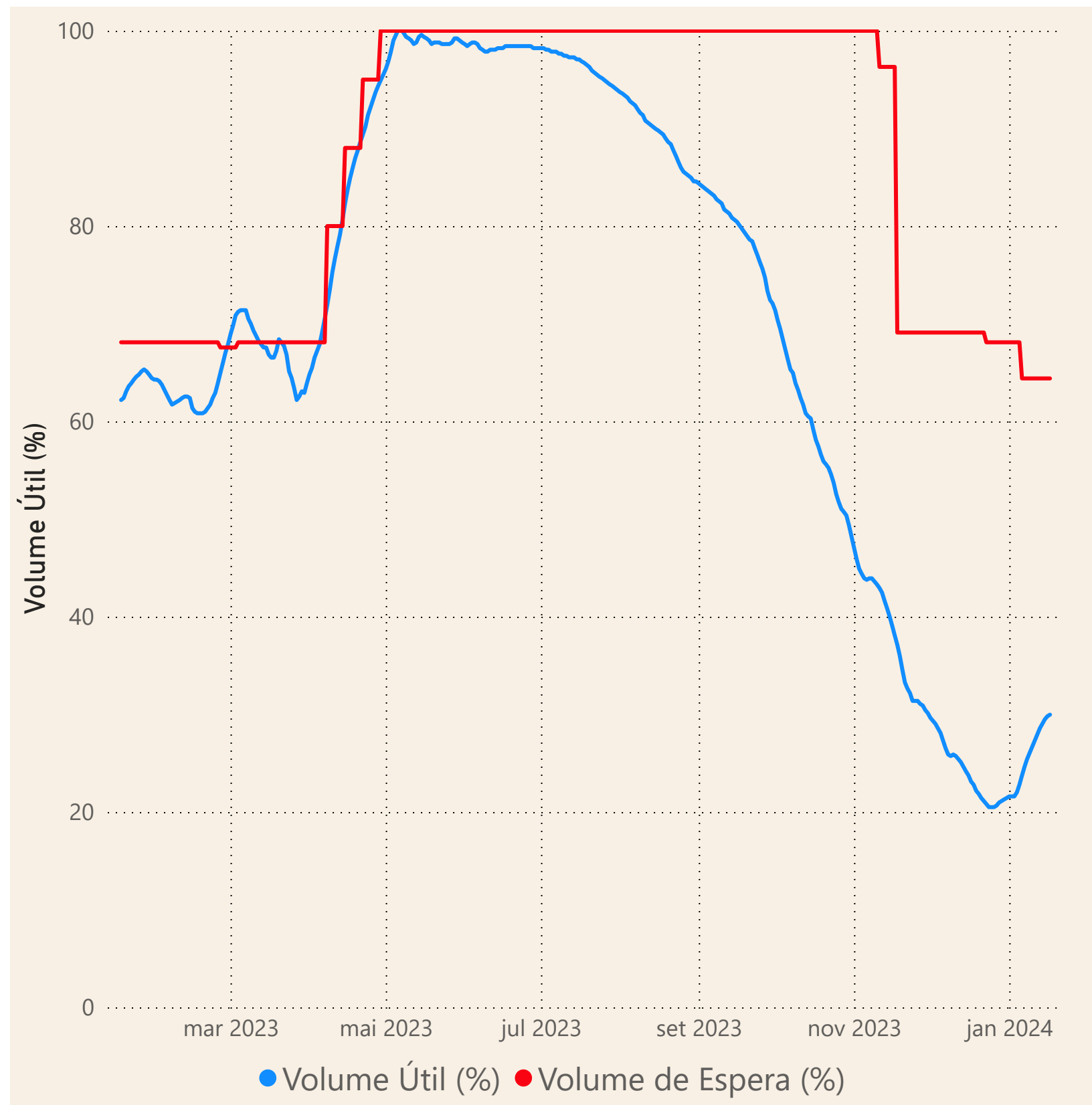
Rio Parnaíba



Fonte de dados: ONS e [HidroWeb](#)

# Acompanhamento da Bacia do Rio Parnaíba

## Operação da UHE Boa Esperança



**Saiba mais** sobre os termos técnicos da operação dos reservatórios no [Glossário do Sistema de Acompanhamento de Reservatórios - SAR da ANA](#)