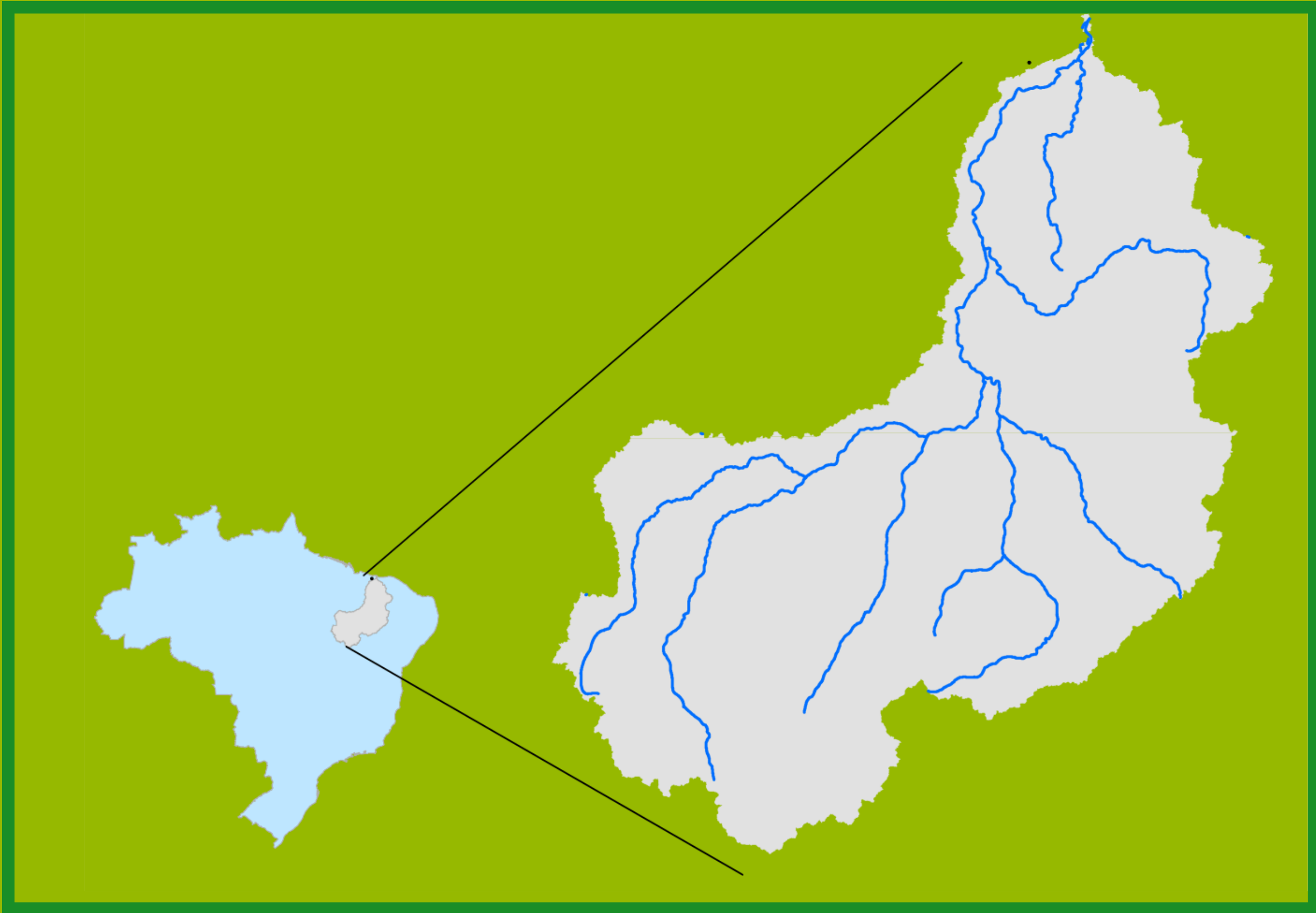


Localização da bacia do Rio Parnaíba



Legenda:



Usina Hidrelétrica



Estação fluviométrica

Teresina-CHESF - 34690000

Data	Cota (m)	Vazão (m³/s)
17/10/2024	1,68	274
18/10/2024	1,68	276
19/10/2024	1,69	279
20/10/2024	1,69	279
21/10/2024	1,70	282

* Média do dia 21/10/24 até 09:45h

UHE Boa Esperança

Data	Vazão Afluente (m³/s)	Vazão Defluente (m³/s)	Volume Útil (%)
16/10/2024	221	256	31,38
17/10/2024	221	256	31,22
18/10/2024	221	256	31,07
19/10/2024	221	256	30,91
20/10/2024	221	256	30,75

Ribeiro Gonçalves - 34060000

Data	Cota (m)	Vazão (m³/s)
17/10/2024	2,63	118
18/10/2024	2,67	123
19/10/2024	2,69	125
20/10/2024	2,76	136
21/10/2024	2,79	139

* Média do dia 21/10/24 até 09:45h

Prata do Piauí - 34770000

Data	Cota (m)	Vazão (m³/s)
17/10/2024	0,13	1
18/10/2024	0,16	1
19/10/2024	0,16	1
20/10/2024	0,15	1
21/10/2024	0,14	1

* Média do dia 21/10/24 até 09:15h

Teresina

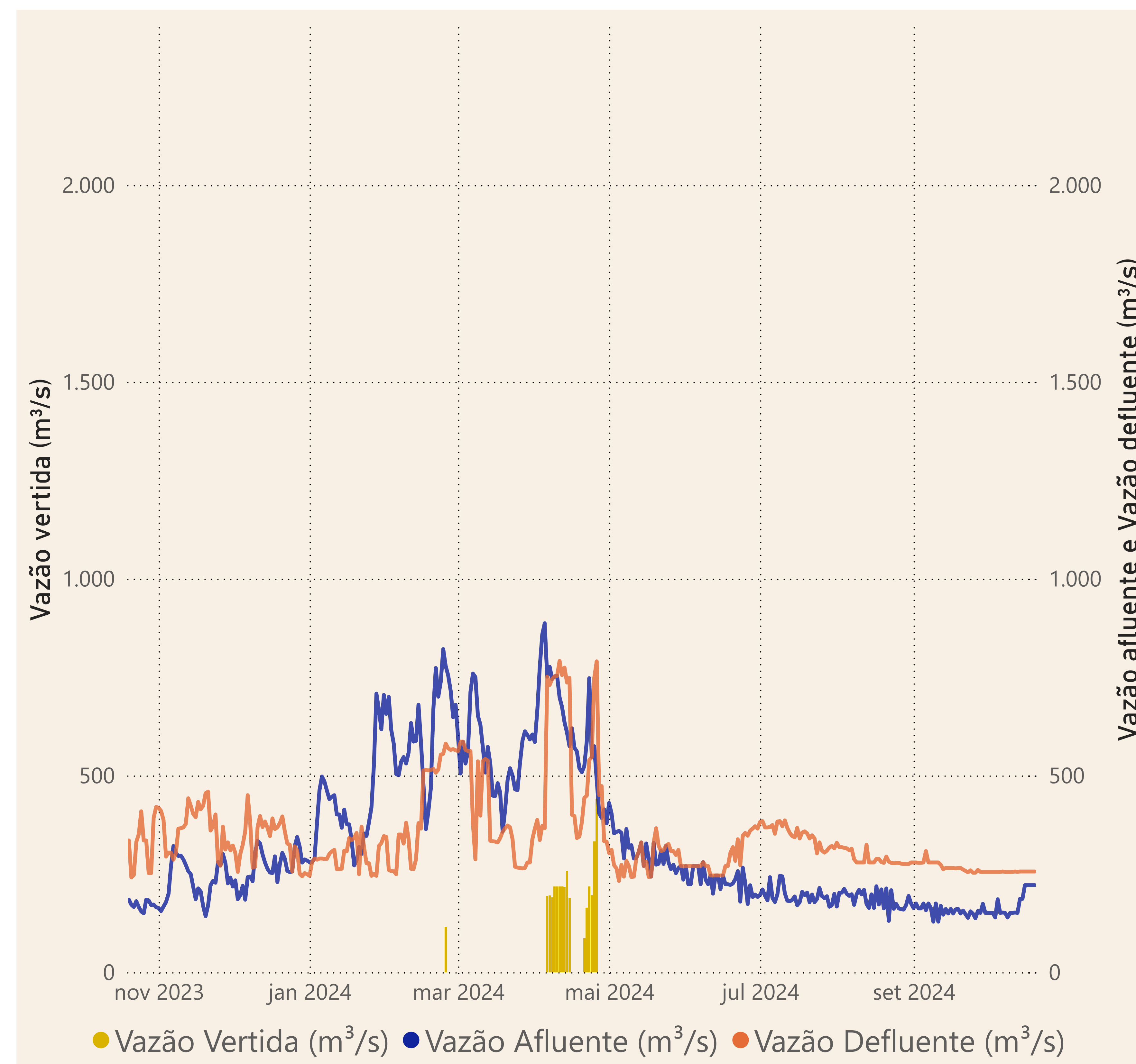
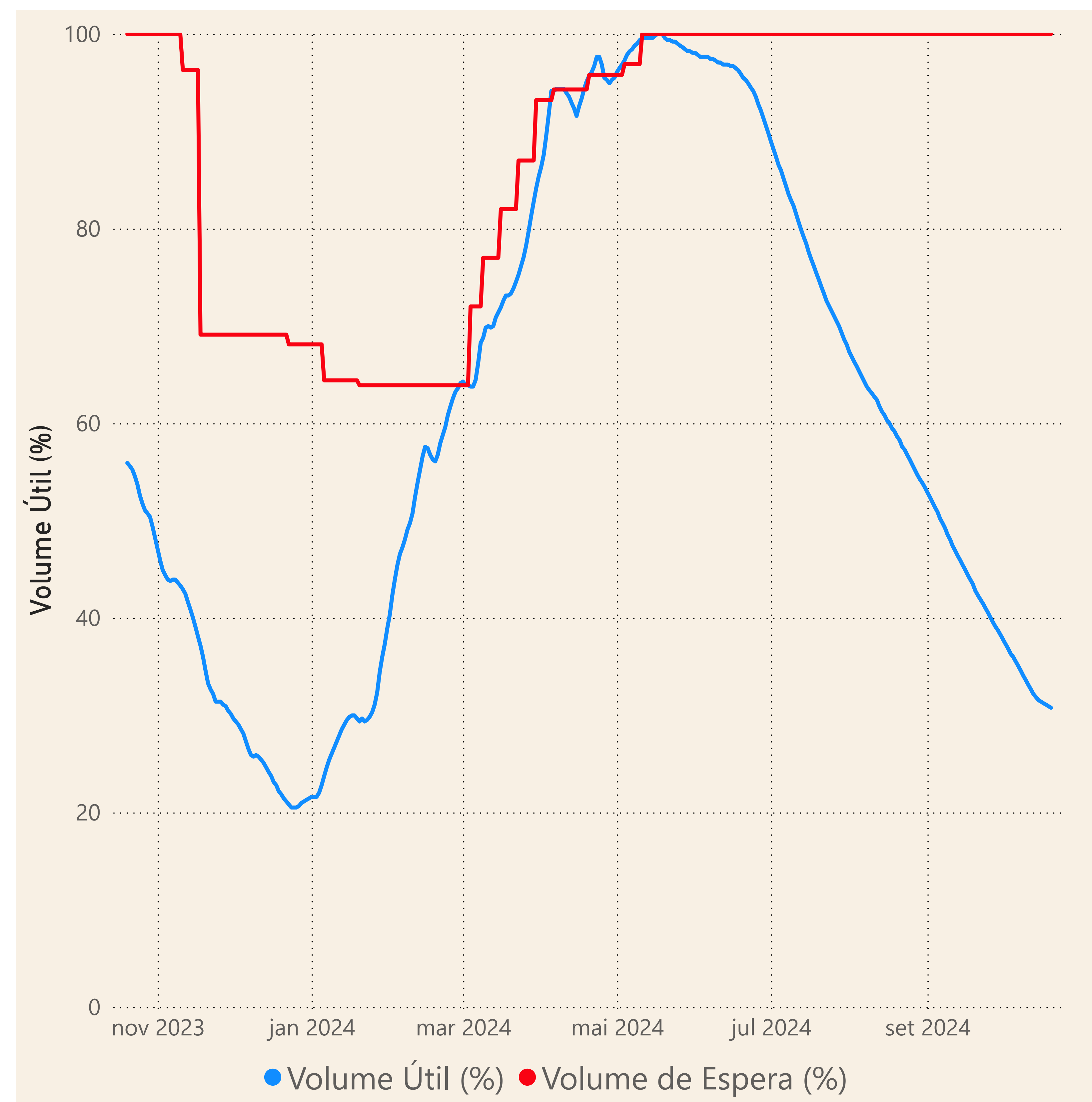
Rio Poti

Rio Parnaíba

Fonte de dados: ONS e [HidroWeb](#)

Acompanhamento da Bacia do Rio Parnaíba

Operação da UHE Boa Esperança



Saiba mais sobre os termos técnicos da operação dos reservatórios no [Glossário do Sistema de Acompanhamento de Reservatórios - SAR da ANA](#)