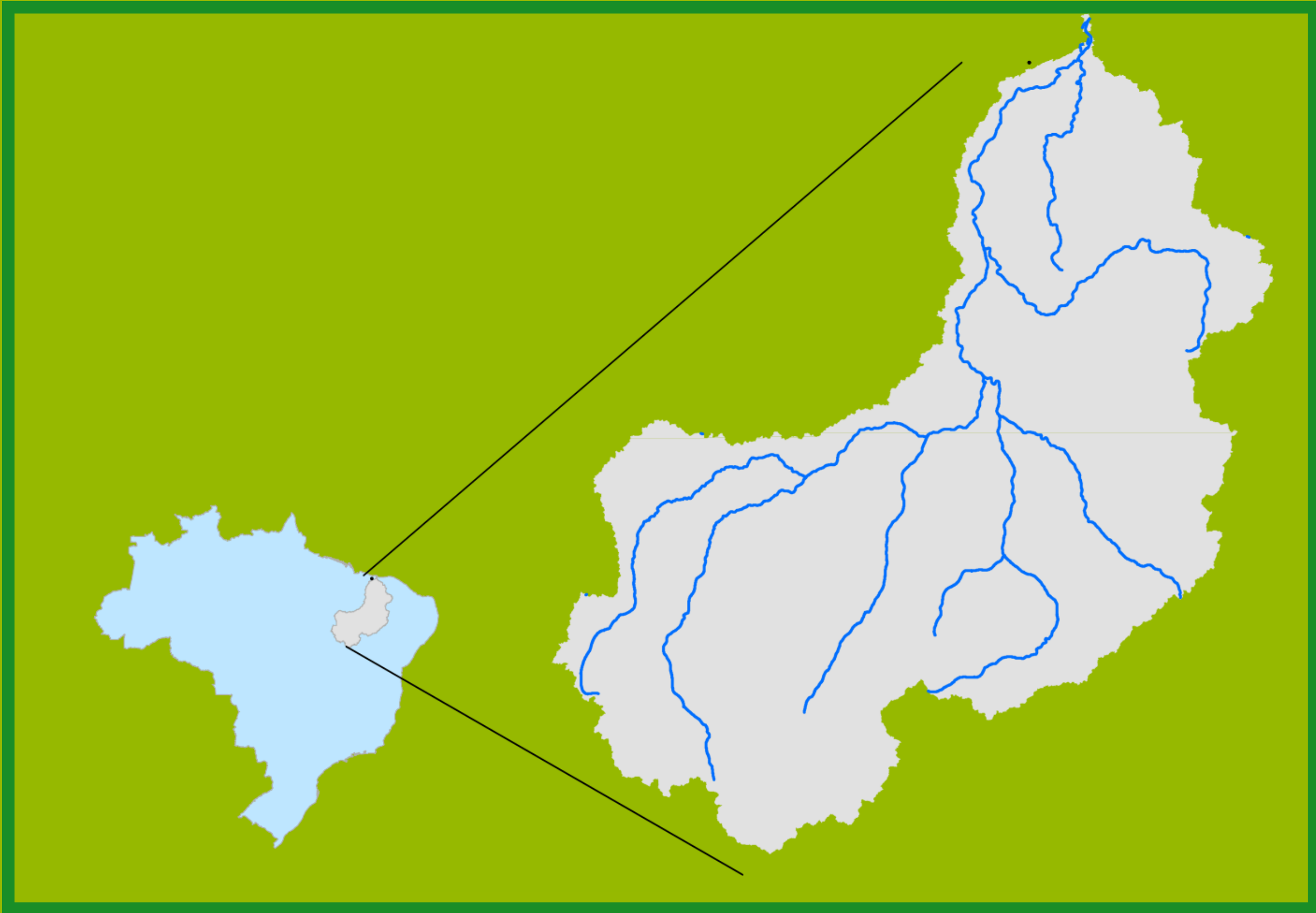


Localização da bacia do Rio Parnaíba



Legenda:



Usina Hidrelétrica



Estação fluviométrica

Teresina-CHESF - 34690000

Data	Cota (m)	Vazão (m³/s)
06/07/2024	2,06	389
07/07/2024	2,06	389
08/07/2024	2,08	393
09/07/2024	2,09	398
10/07/2024	1,99	366

* Média do dia 10/07/24 até 08:45h

UHE Boa Esperança

Data	Vazão Afluente (m³/s)	Vazão Defluente (m³/s)	Volume Útil (%)
05/07/2024	242	369	85,98
06/07/2024	189	374	85,15
07/07/2024	178	352	84,36
08/07/2024	198	383	83,53
09/07/2024	245	384	82,90

Ribeiro Gonçalves - 34060000

Data	Cota (m)	Vazão (m³/s)
06/07/2024	2,74	133
07/07/2024	2,74	133
08/07/2024	2,74	133
09/07/2024	2,74	133
10/07/2024	2,74	133

* Média do dia 10/07/24 até 08:45h

Prata do Piauí - 34770000

Data	Cota (m)	Vazão (m³/s)
06/07/2024	0,33	3
07/07/2024	0,32	3
08/07/2024	0,34	3
09/07/2024	0,32	3
10/07/2024	0,32	3

* Média do dia 10/07/24 até 08:15h

Teresina

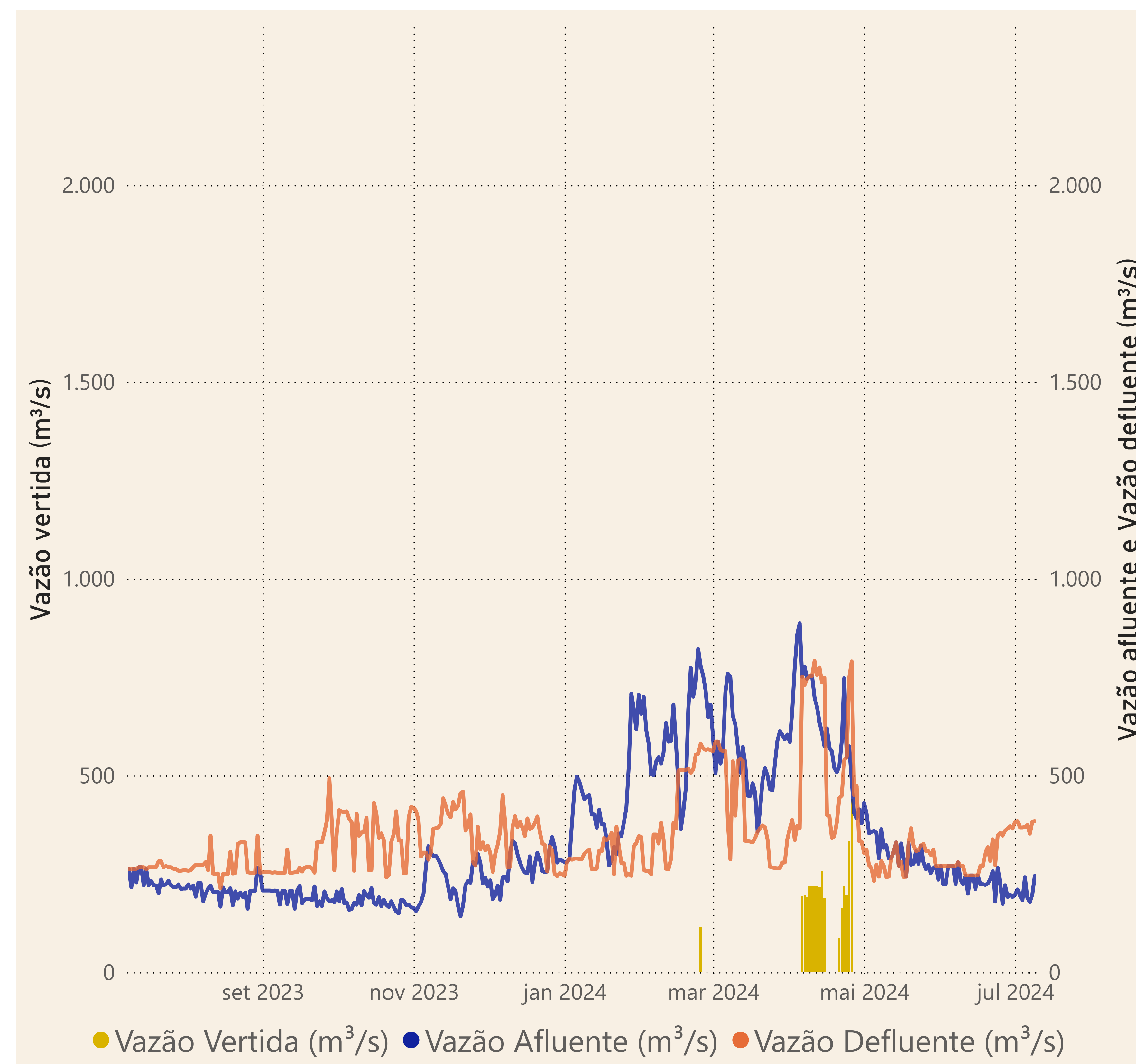
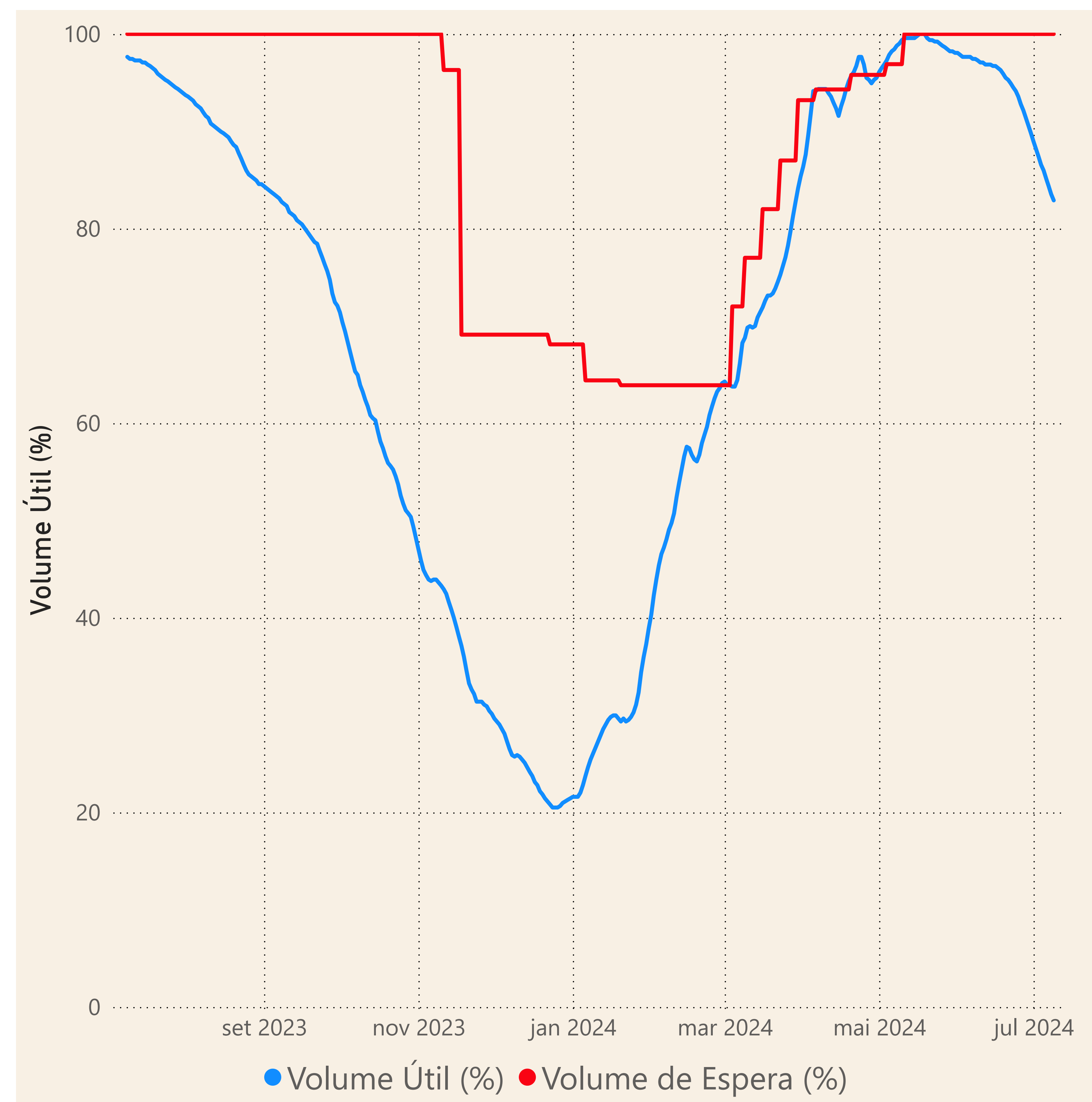
Rio Poti

Rio Parnaíba

Fonte de dados: ONS e [HidroWeb](#)

Acompanhamento da Bacia do Rio Parnaíba

Operação da UHE Boa Esperança



Saiba mais sobre os termos técnicos da operação dos reservatórios no [Glossário do Sistema de Acompanhamento de Reservatórios - SAR da ANA](#)