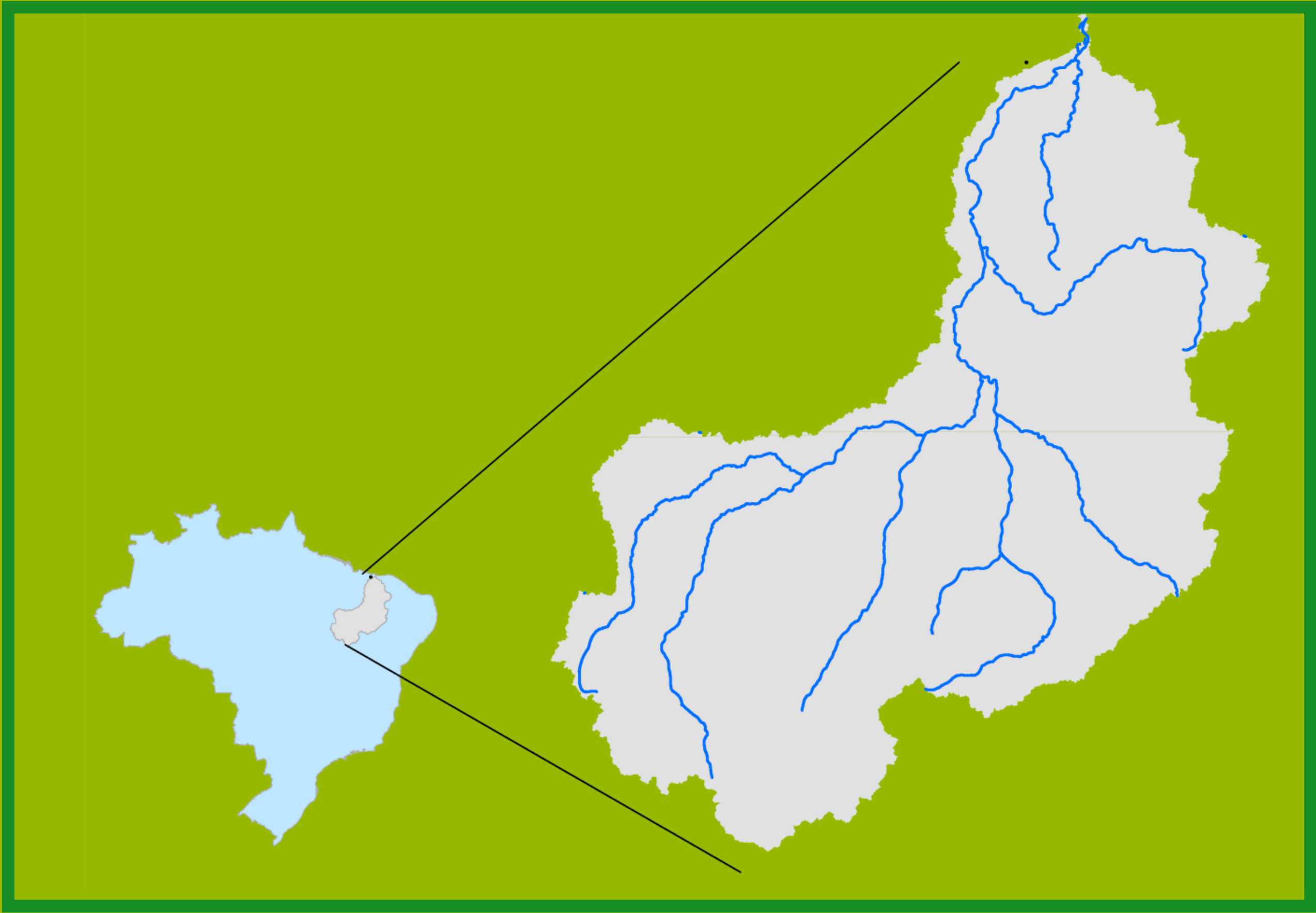


Localização da bacia do Rio Parnaíba



Legenda:

-  Usina Hidrelétrica
-  Estação fluviométrica

Teresina-CHESF - 34690000

Data	Cota (m)	Vazão (m³/s)
04/10/2024	1,67	272
05/10/2024	1,67	273
06/10/2024	1,67	273
07/10/2024	1,67	273
08/10/2024	1,67	273

* Média do dia 08/10/24 até 10:45h

UHE Boa Esperança

Data	Vazão Afluente (m³/s)	Vazão Defluente (m³/s)	Volume Útil (%)
03/10/2024	151	255	36,82
04/10/2024	139	255	36,30
05/10/2024	186	255	35,98
06/10/2024	151	255	35,51
07/10/2024	152	256	35,04

Ribeiro Gonçalves - 34060000

Data	Cota (m)	Vazão (m³/s)
04/10/2024	2,56	109
05/10/2024	2,57	110
06/10/2024	2,57	110
07/10/2024	2,57	110
08/10/2024	2,58	111

* Média do dia 08/10/24 até 10:45h

Prata do Piauí - 34770000

Data	Cota (m)	Vazão (m³/s)
04/10/2024	0,15	1
05/10/2024	0,15	1
06/10/2024	0,15	1
07/10/2024	0,14	1
08/10/2024	0,14	1

* Média do dia 08/10/24 até 10:15h

Teresina

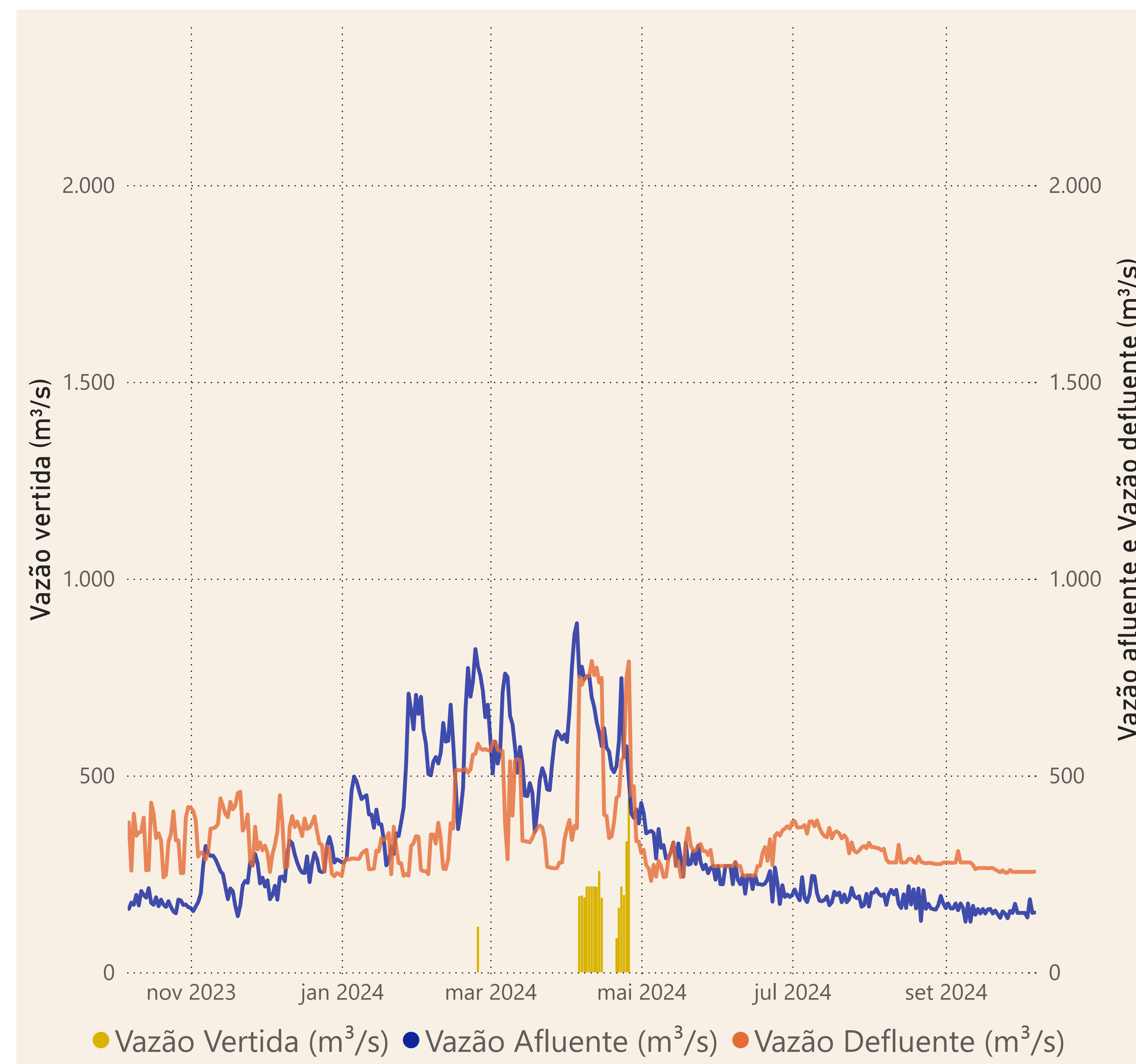
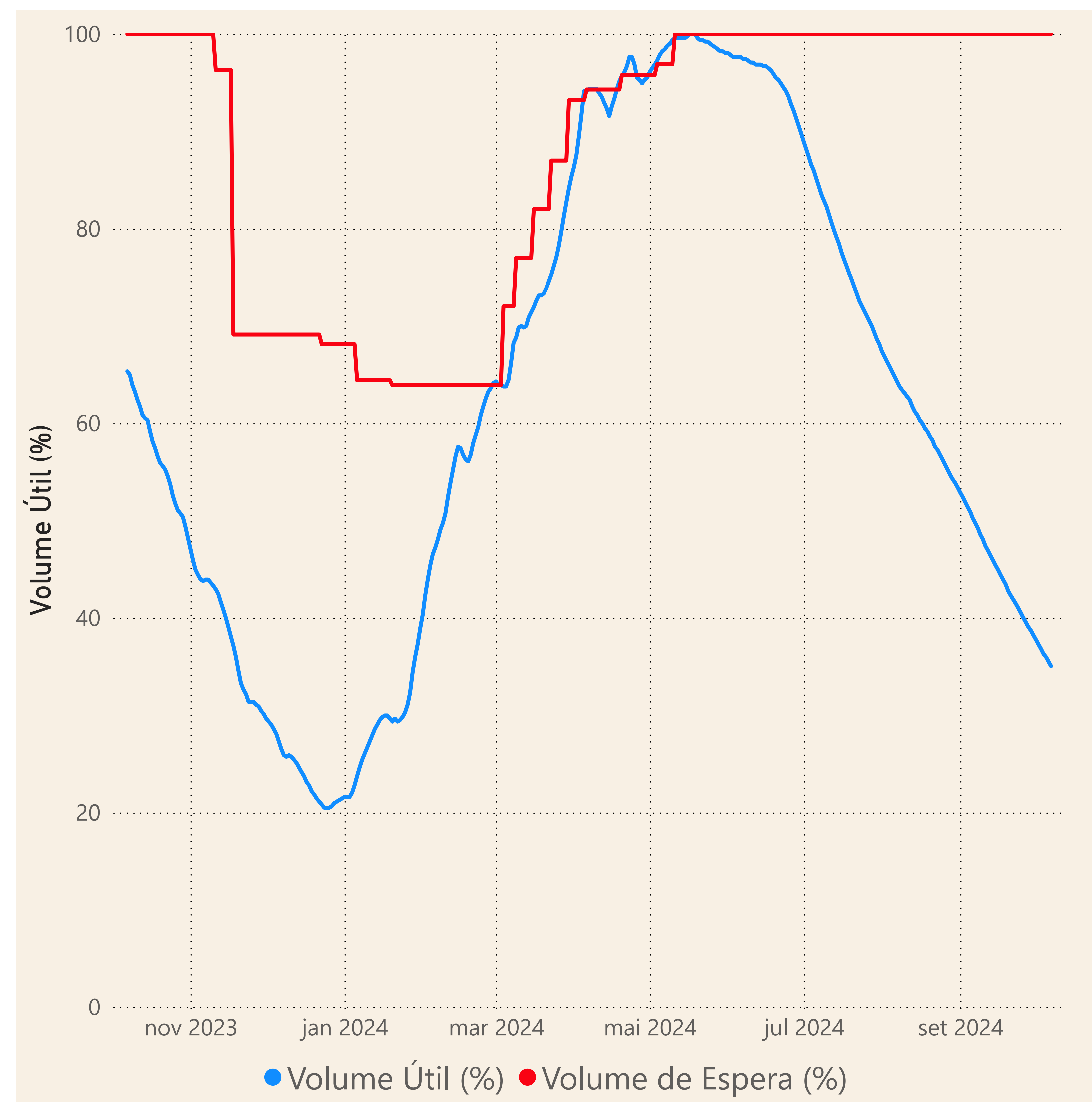
Rio Poti

Rio Parnaíba

Fonte de dados: ONS e [HidroWeb](#)

Acompanhamento da Bacia do Rio Parnaíba

Operação da UHE Boa Esperança



Saiba mais sobre os termos técnicos da operação dos reservatórios no [Glossário do Sistema de Acompanhamento de Reservatórios - SAR da ANA](#)