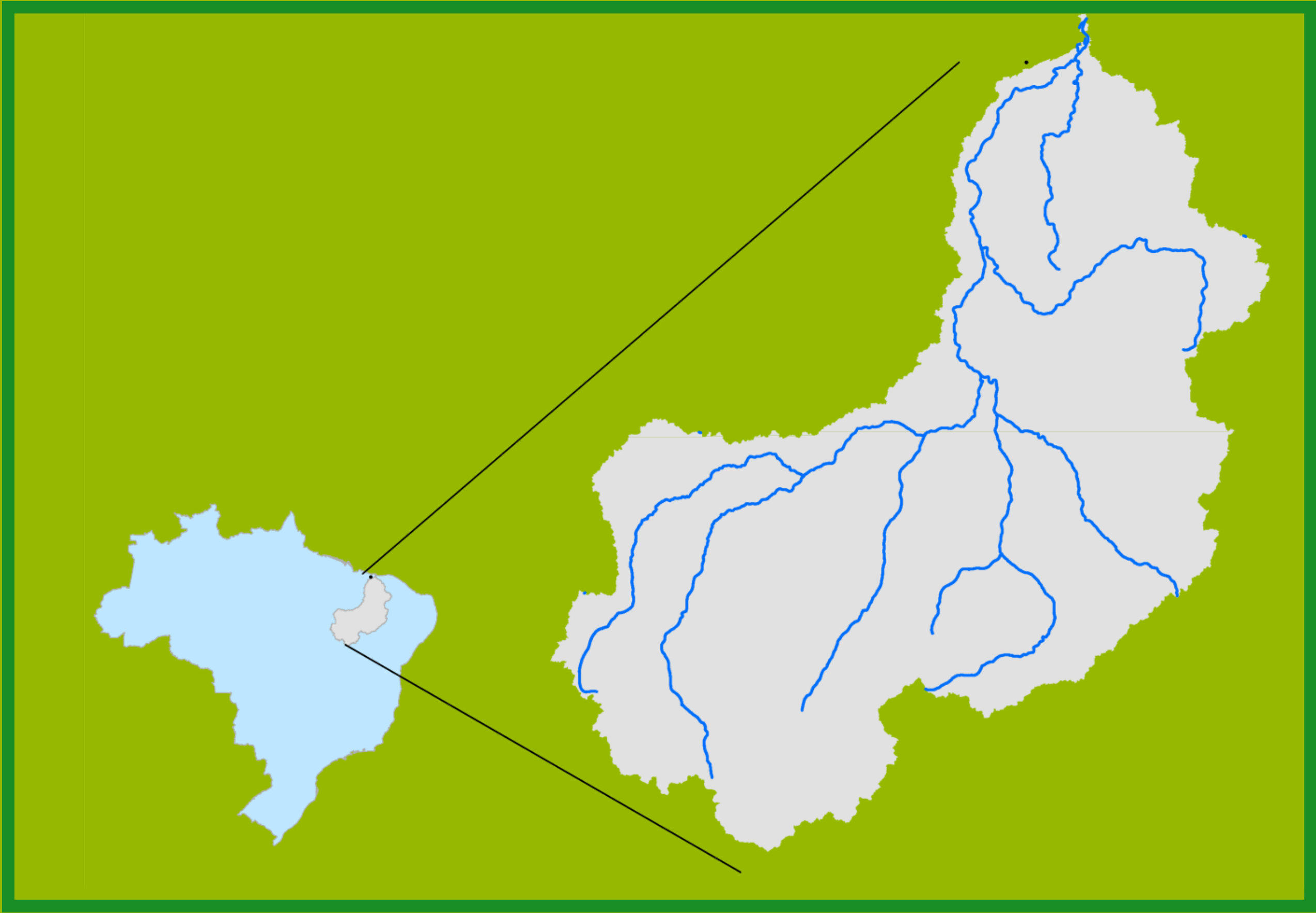


Localização da bacia do Rio Parnaíba



Legenda:



Usina Hidrelétrica



Estação fluviométrica

Teresina-CHESF - 34690000

Data	Cota (m)	Vazão (m³/s)
18/07/2024	2,06	386
19/07/2024	2,04	382
20/07/2024	2,04	381
21/07/2024	2,04	382
22/07/2024	2,02	375

\* Média do dia 22/07/24 até 09:45h

UHE Boa Esperança

Data	Vazão Afluente (m³/s)	Vazão Defluente (m³/s)	Volume Útil (%)
17/07/2024	178	340	76,83
18/07/2024	205	355	76,15
19/07/2024	138	300	75,42
20/07/2024	148	298	74,74
21/07/2024	118	280	74,01

Ribeiro Gonçalves - 34060000

Data	Cota (m)	Vazão (m³/s)
18/07/2024	2,72	130
19/07/2024	2,72	130
20/07/2024	2,72	130
21/07/2024	2,72	130
22/07/2024	2,73	131

\* Média do dia 22/07/24 até 09:45h

Prata do Piauí - 34770000

Data	Cota (m)	Vazão (m³/s)
18/07/2024	0,24	2
19/07/2024	0,24	2
20/07/2024	0,23	2
21/07/2024	0,23	2
22/07/2024	0,23	2

\* Média do dia 22/07/24 até 09:15h

Teresina

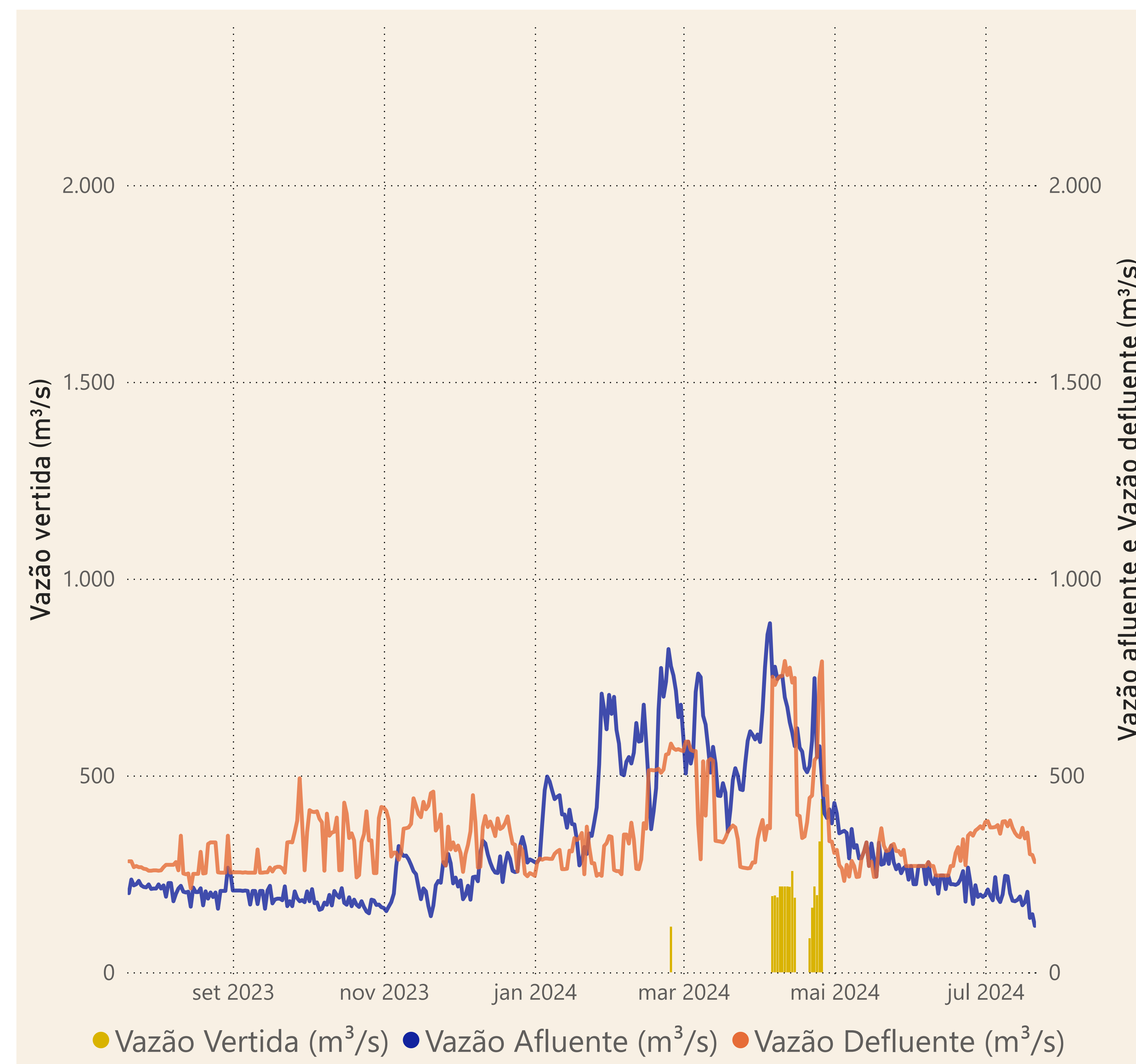
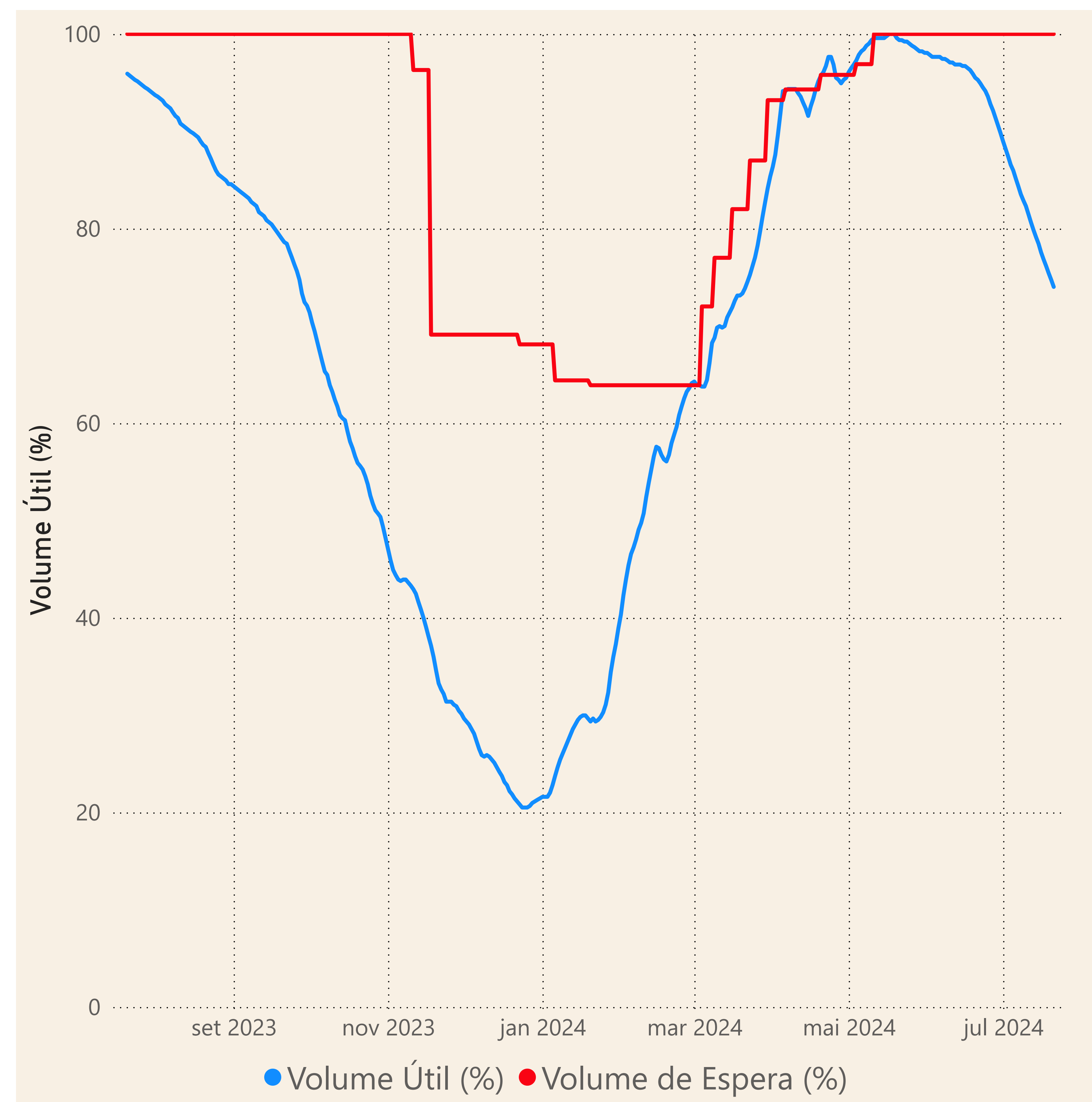
Rio Poti

Rio Parnaíba

Fonte de dados: ONS e [HidroWeb](#)

# Acompanhamento da Bacia do Rio Parnaíba

## Operação da UHE Boa Esperança



**Saiba mais** sobre os termos técnicos da operação dos reservatórios no [Glossário do Sistema de Acompanhamento de Reservatórios - SAR da ANA](#)