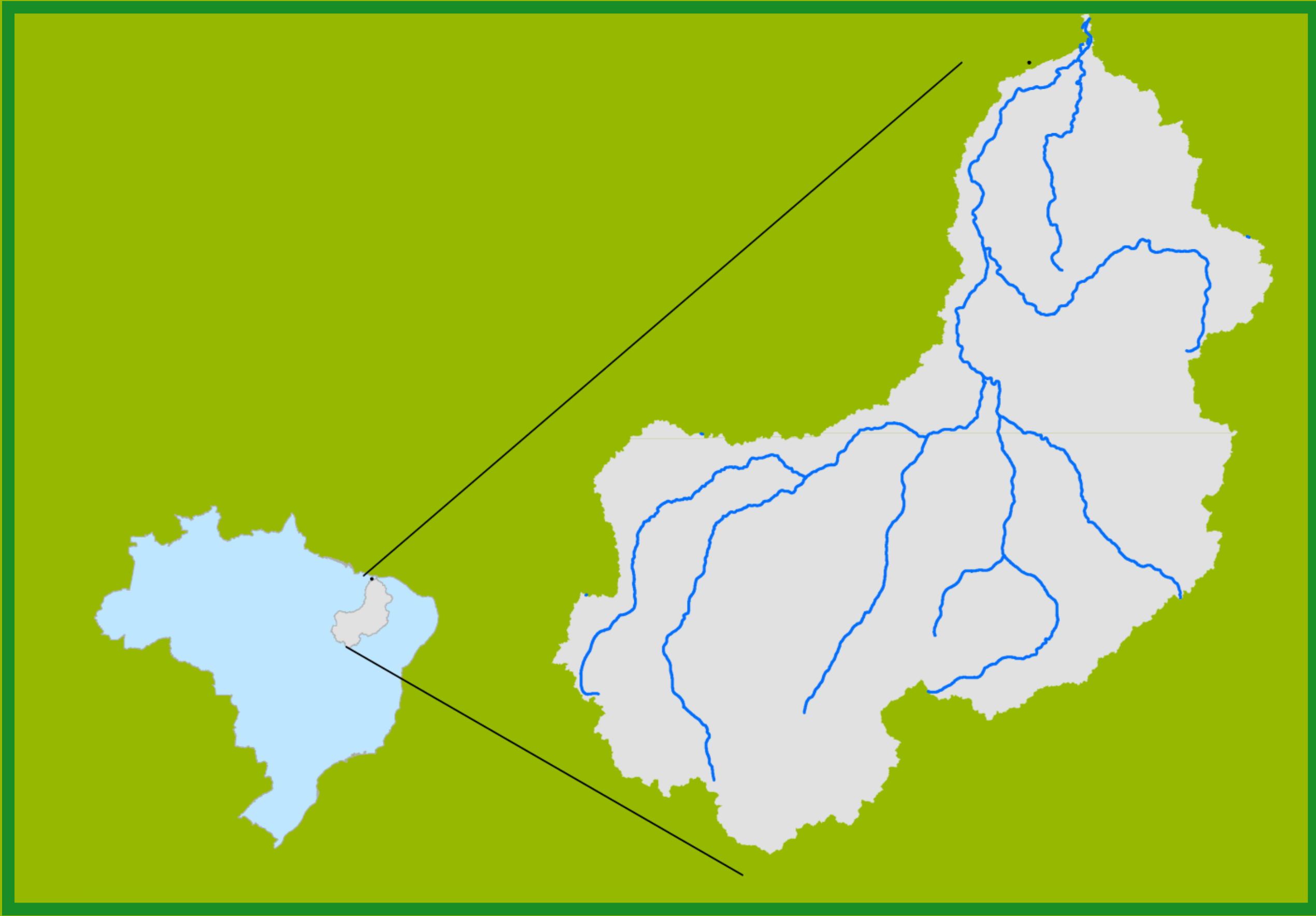


Localização da bacia do Rio Parnaíba



Legenda:



Usina Hidrelétrica



Estação fluviométrica

Teresina-CHESF - 34690000

Data	Cota (m)	Vazão (m³/s)
25/05/2024	1,97	360
26/05/2024	1,98	361
27/05/2024	1,96	356
28/05/2024	1,96	356
29/05/2024	1,95	352

* Média do dia 29/05/24 até 10:45h

UHE Boa Esperança

Data	Vazão Afluente (m³/s)	Vazão Defluente (m³/s)	Volume Útil (%)
24/05/2024	287	322	99,22
25/05/2024	233	326	98,80
26/05/2024	308	308	98,80
27/05/2024	238	273	98,64
28/05/2024	298	298	98,64

Ribeiro Gonçalves - 34060000

Data	Cota (m)	Vazão (m³/s)
25/05/2024	2,80	141
26/05/2024	2,80	141
27/05/2024	2,80	141
28/05/2024	2,79	140
29/05/2024	2,79	140

* Média do dia 29/05/24 até 10:45h

Prata do Piauí - 34770000

Data	Cota (m)	Vazão (m³/s)
25/05/2024	0,65	9
26/05/2024	0,62	8
27/05/2024	0,60	8
28/05/2024	0,58	7
29/05/2024	0,57	7

* Média do dia 29/05/24 até 10:15h

Teresina

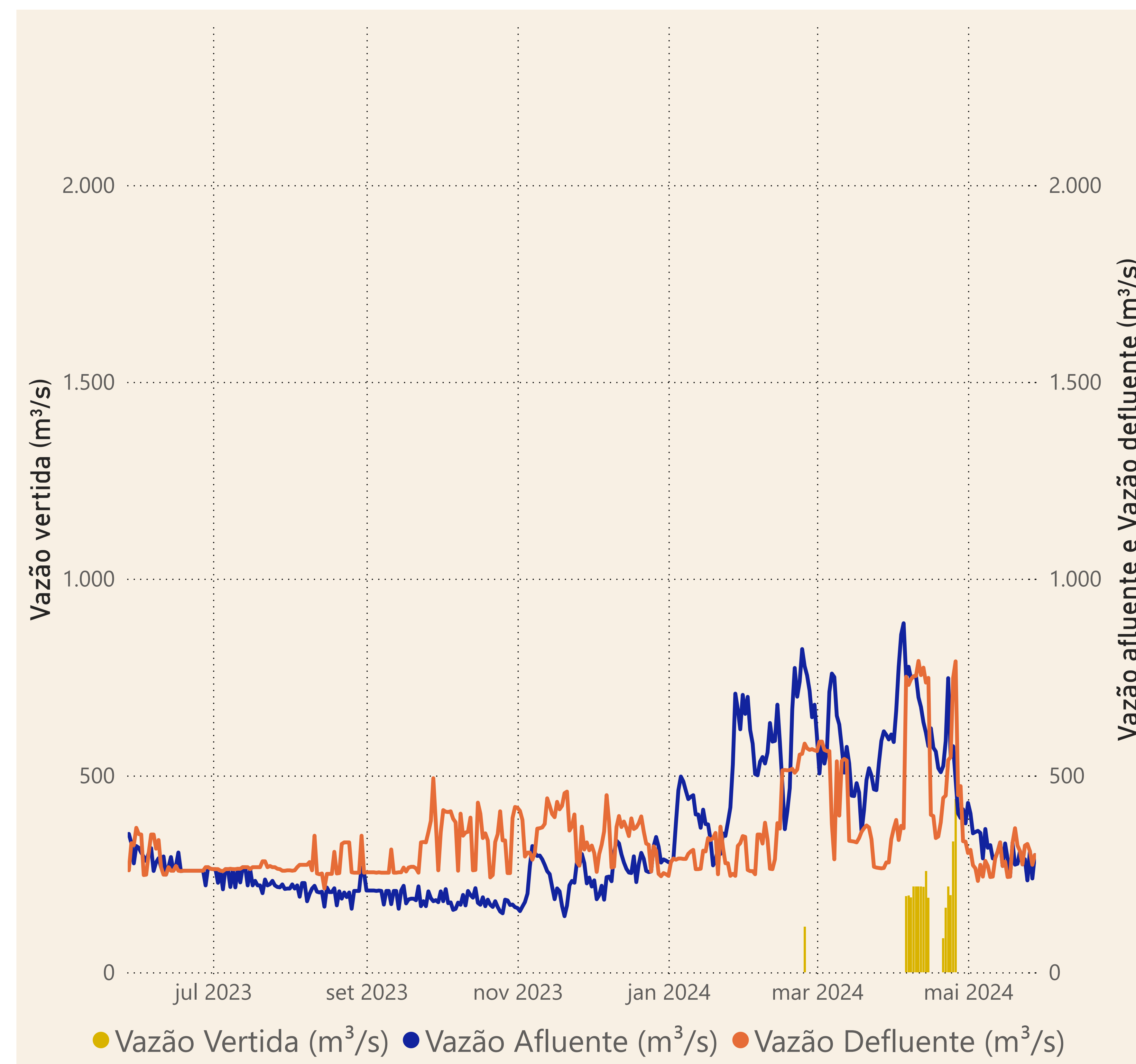
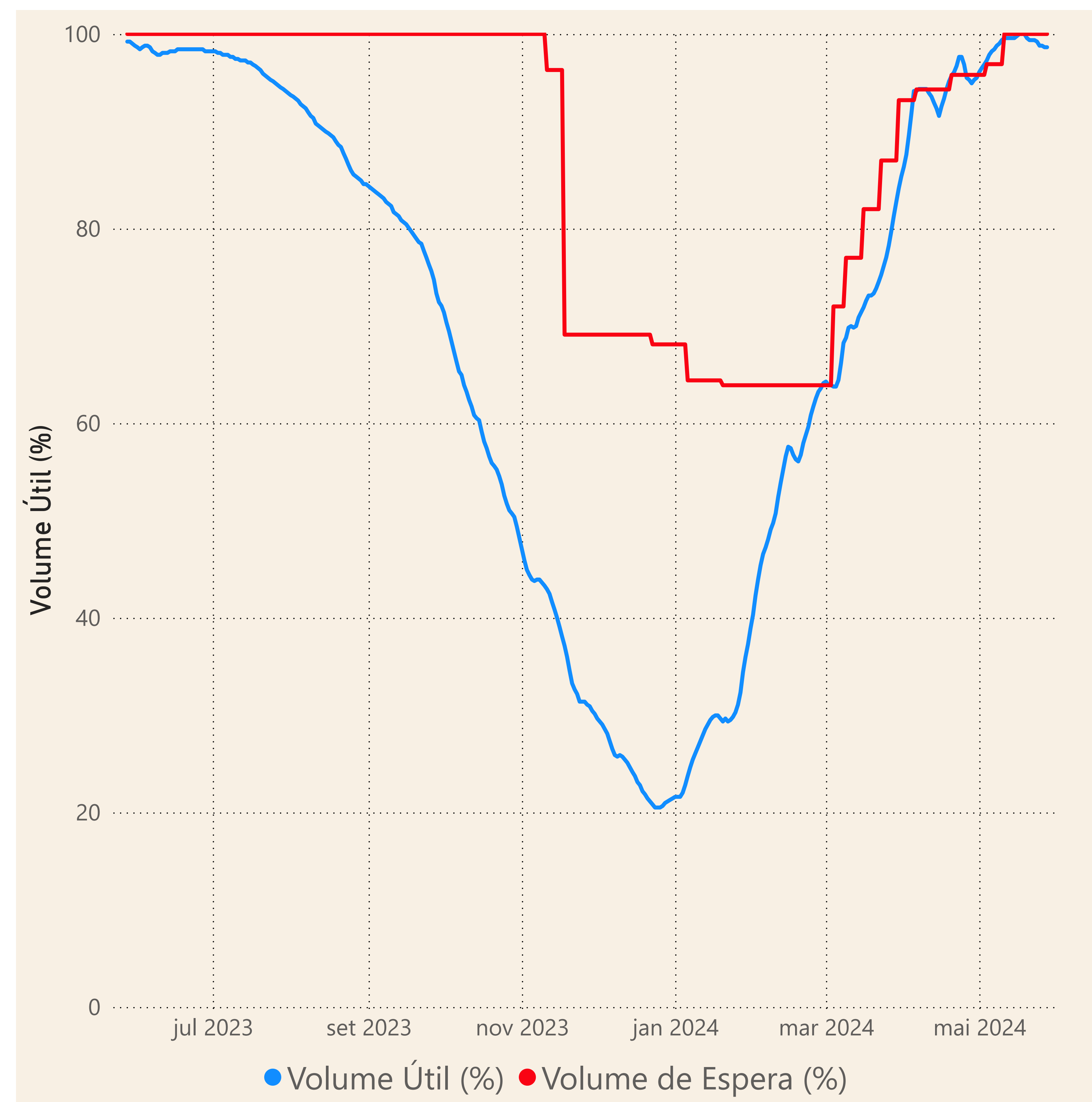
Rio Poti

Rio Parnaíba

Fonte de dados: ONS e [HidroWeb](#)

Acompanhamento da Bacia do Rio Parnaíba

Operação da UHE Boa Esperança



Saiba mais sobre os termos técnicos da operação dos reservatórios no [Glossário do Sistema de Acompanhamento de Reservatórios - SAR da ANA](#)

Fonte de dados: ONS

Superintendência de Operações e Eventos Críticos
Coordenação de Operação de Reservatórios e Sistemas Hídricos

*Dados consistidos sujeitos a novas revisões