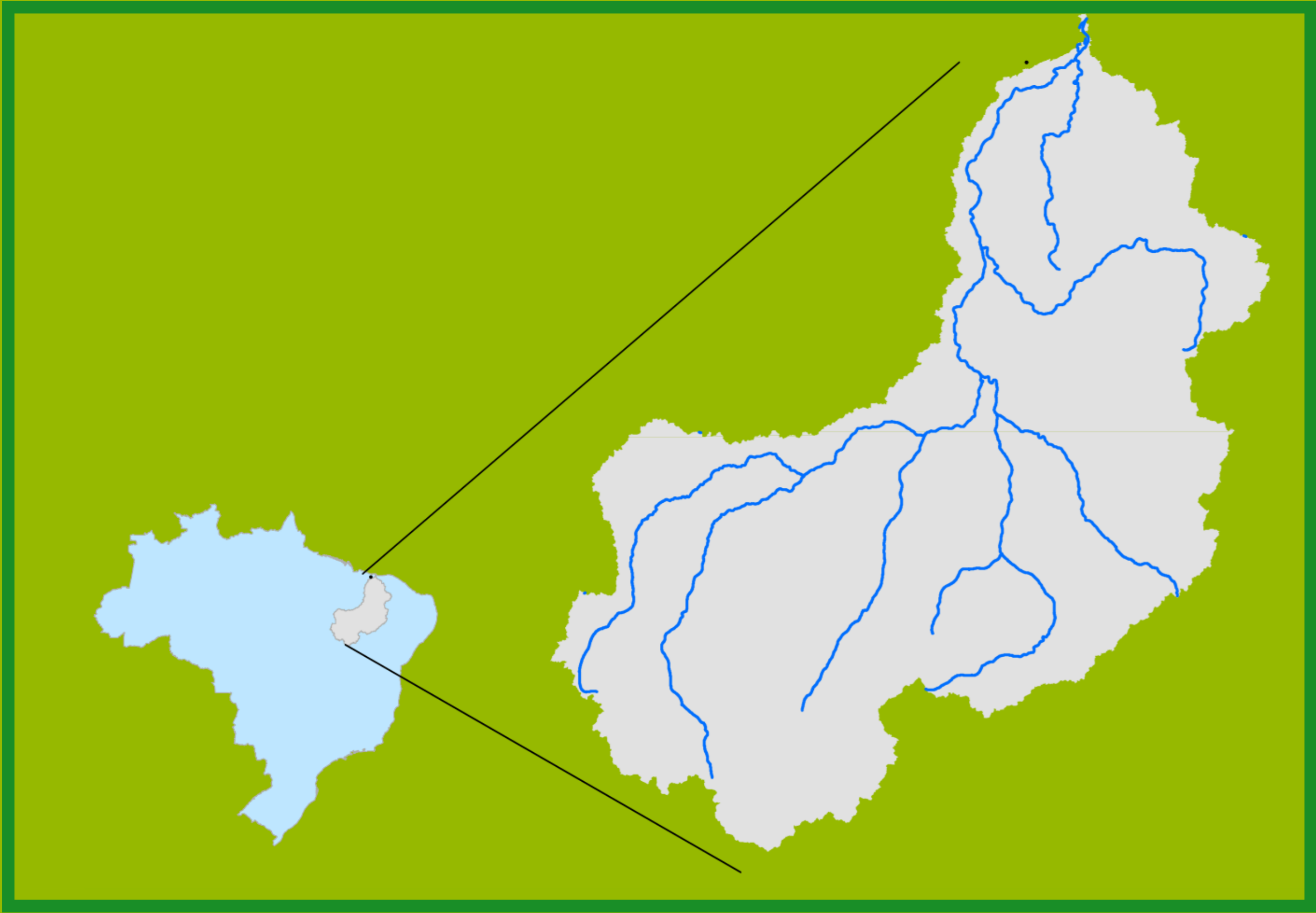


### Localização da bacia do Rio Parnaíba



Legenda:

-  Usina Hidrelétrica
-  Estação fluviométrica

#### Teresina-CHESF - 34690000

Data	Cota (m)	Vazão (m³/s)
20/05/2024	1,89	335
21/05/2024	1,91	342
22/05/2024	2,14	414
23/05/2024	2,10	401
24/05/2024	1,97	360

\* Média do dia 24/05/24 até 10:45h

#### UHE Boa Esperança

Data	Vazão Afluente (m³/s)	Vazão Defluente (m³/s)	Volume Útil (%)
19/05/2024	329	329	100,00
20/05/2024	273	366	99,58
21/05/2024	276	322	99,37
22/05/2024	308	308	99,37
23/05/2024	239	274	99,22

#### Ribeiro Gonçalves - 34060000

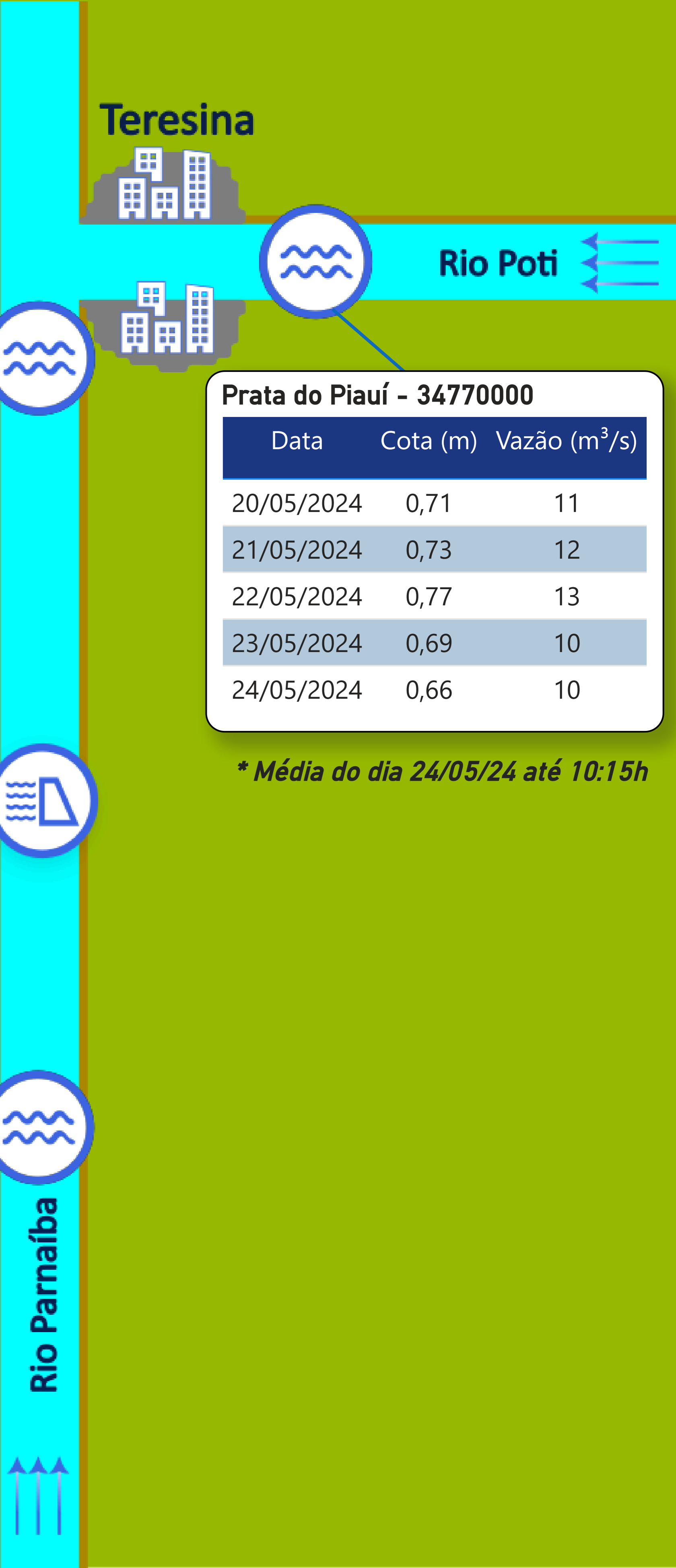
Data	Cota (m)	Vazão (m³/s)
20/05/2024	2,83	145
21/05/2024	2,82	144
22/05/2024	2,82	144
23/05/2024	2,81	143
24/05/2024	2,81	143

\* Média do dia 24/05/24 até 10:45h

#### Prata do Piauí - 34770000

Data	Cota (m)	Vazão (m³/s)
20/05/2024	0,71	11
21/05/2024	0,73	12
22/05/2024	0,77	13
23/05/2024	0,69	10
24/05/2024	0,66	10

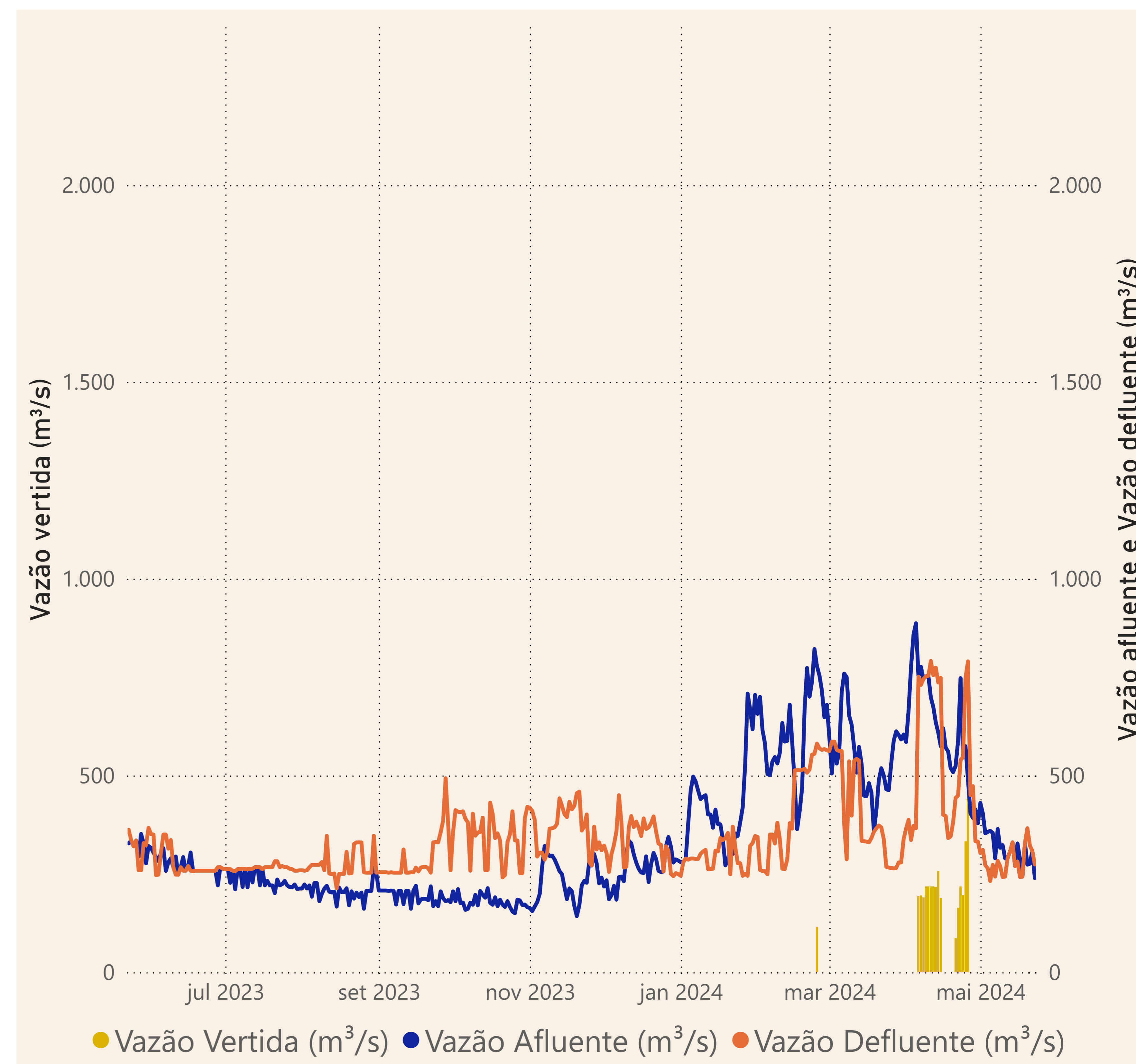
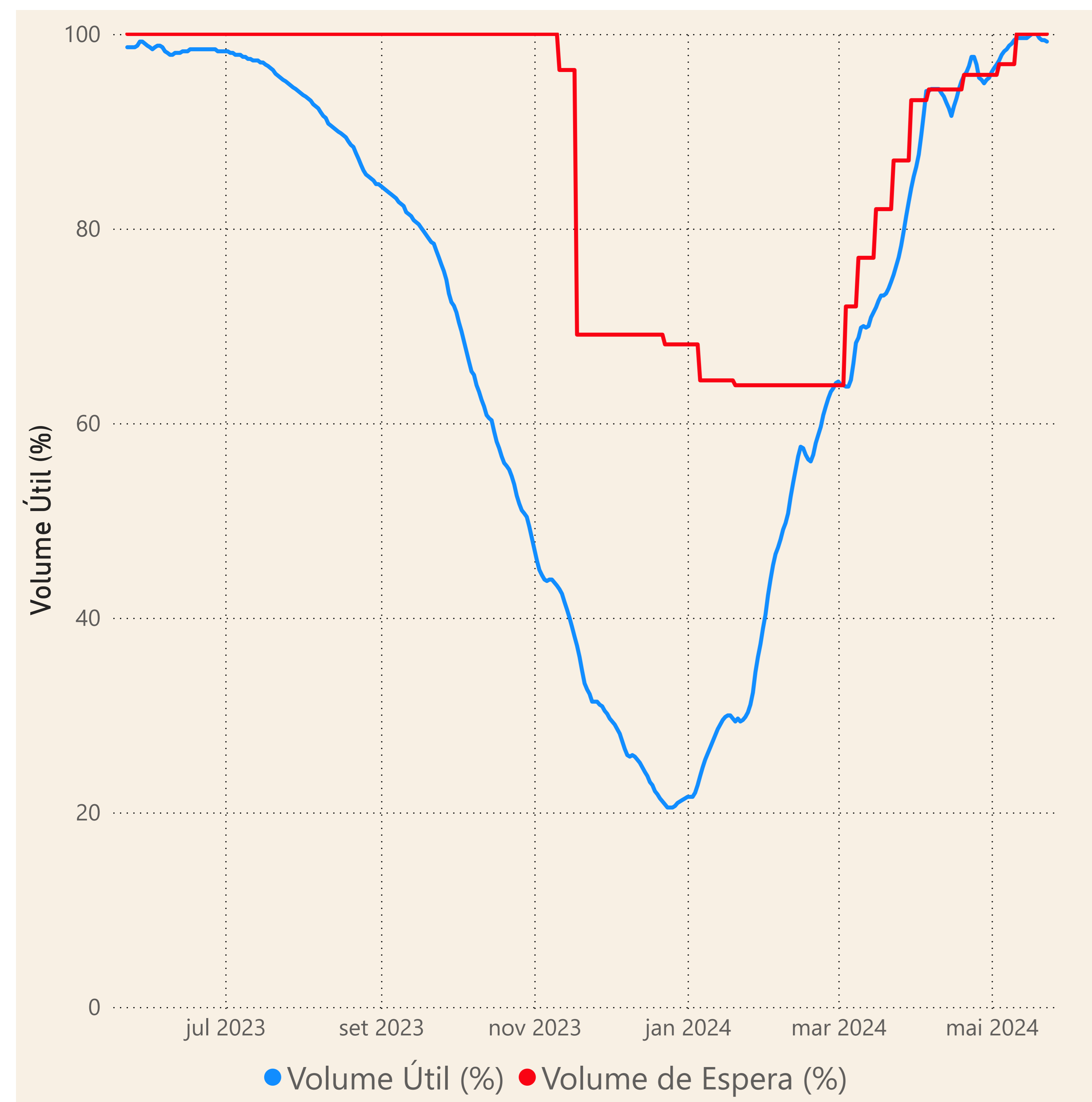
\* Média do dia 24/05/24 até 10:15h



Fonte de dados: ONS e [HidroWeb](#)

# Acompanhamento da Bacia do Rio Parnaíba

## Operação da UHE Boa Esperança



**Saiba mais** sobre os termos técnicos da operação dos reservatórios no [Glossário do Sistema de Acompanhamento de Reservatórios - SAR da ANA](#)