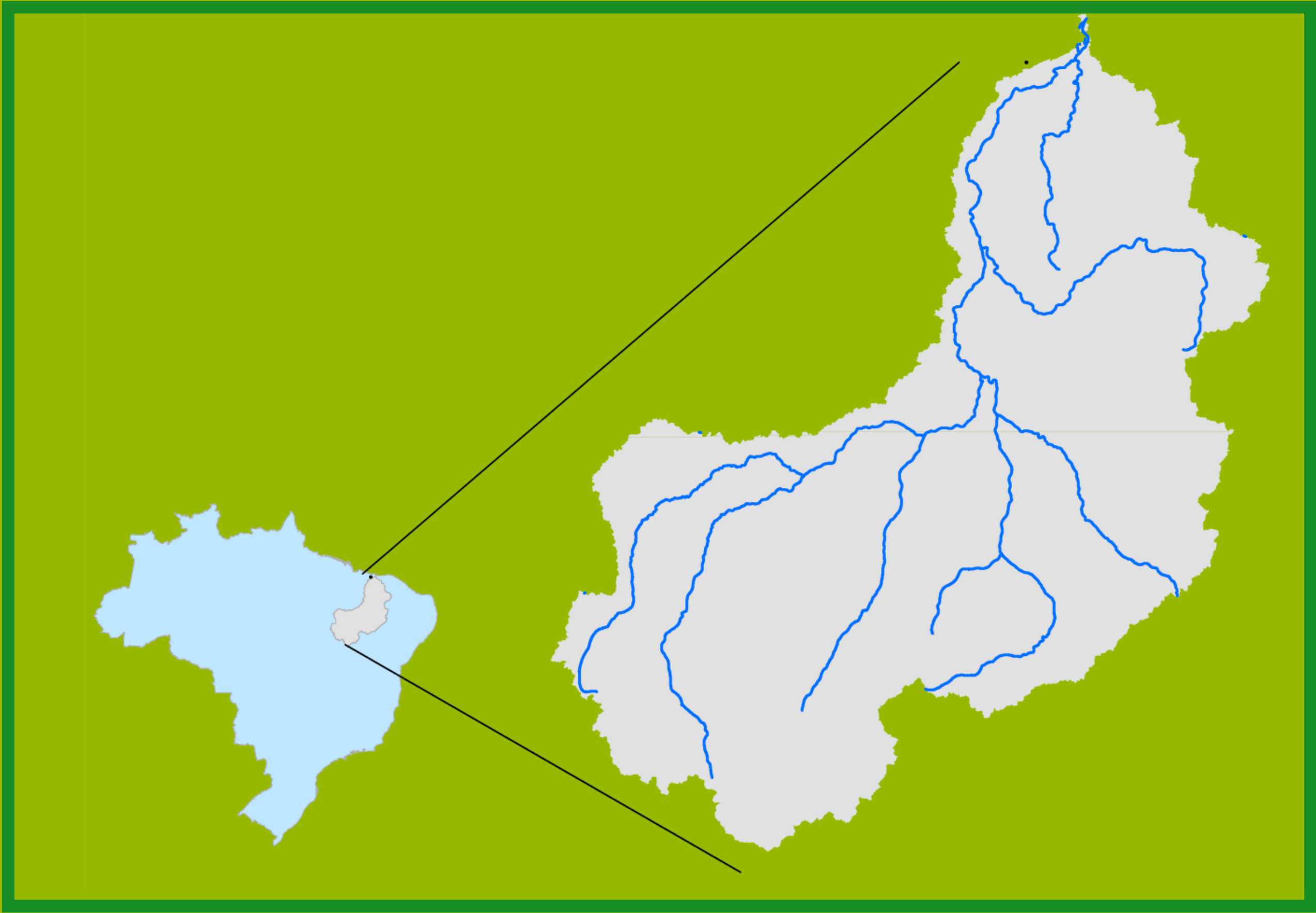


Localização da bacia do Rio Parnaíba



Legenda:



Usina Hidrelétrica



Estação fluviométrica

Teresina-CHESF - 34690000

Data	Cota (m)	Vazão (m³/s)
28/09/2024	1,67	272
29/09/2024	1,66	271
30/09/2024	1,69	278
01/10/2024	1,68	274
02/10/2024	1,67	272

* Média do dia 02/10/24 até 10:45h

UHE Boa Esperança

Data	Vazão Afluente (m³/s)	Vazão Defluente (m³/s)	Volume Útil (%)
27/09/2024	156	260	39,54
28/09/2024	151	255	39,07
29/09/2024	140	256	38,55
30/09/2024	151	255	38,08
01/10/2024	186	255	37,76

Ribeiro Gonçalves - 34060000

Data	Cota (m)	Vazão (m³/s)
28/09/2024	2,58	111
29/09/2024	2,58	111
30/09/2024	2,57	111
01/10/2024	2,57	110
02/10/2024	2,57	110

* Média do dia 02/10/24 até 10:45h

Prata do Piauí - 34770000

Data	Cota (m)	Vazão (m³/s)
28/09/2024	0,12	1
29/09/2024	0,12	1
30/09/2024	0,12	1
01/10/2024	0,12	1
02/10/2024	0,13	1

* Média do dia 02/10/24 até 10:15h

Teresina

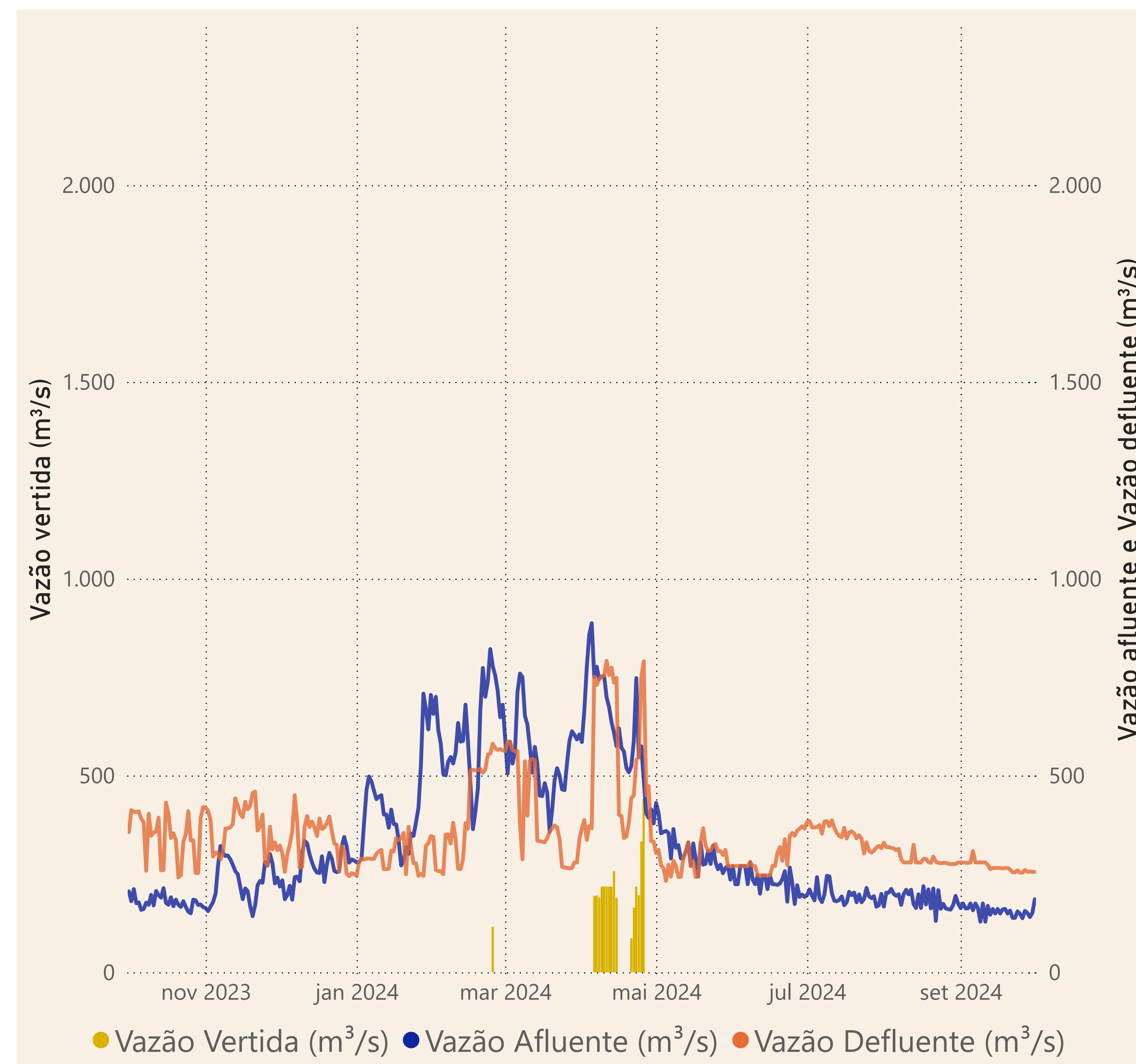
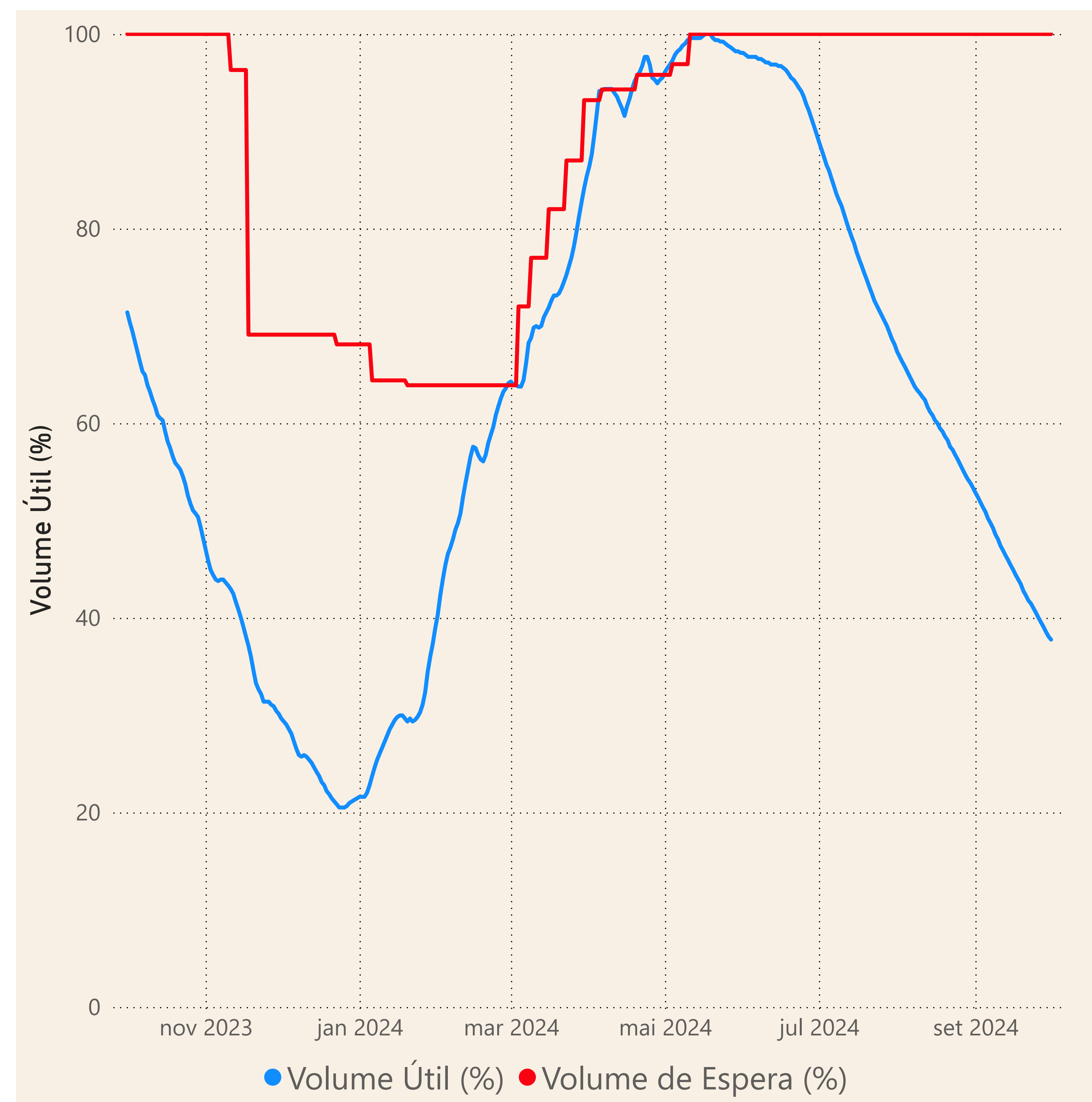
Rio Poti

Rio Parnaíba

Fonte de dados: ONS e [HidroWeb](#)

Acompanhamento da Bacia do Rio Parnaíba

Operação da UHE Boa Esperança



Saiba mais sobre os termos técnicos da operação dos reservatórios no [Glossário do Sistema de Acompanhamento de Reservatórios - SAR da ANA](#)