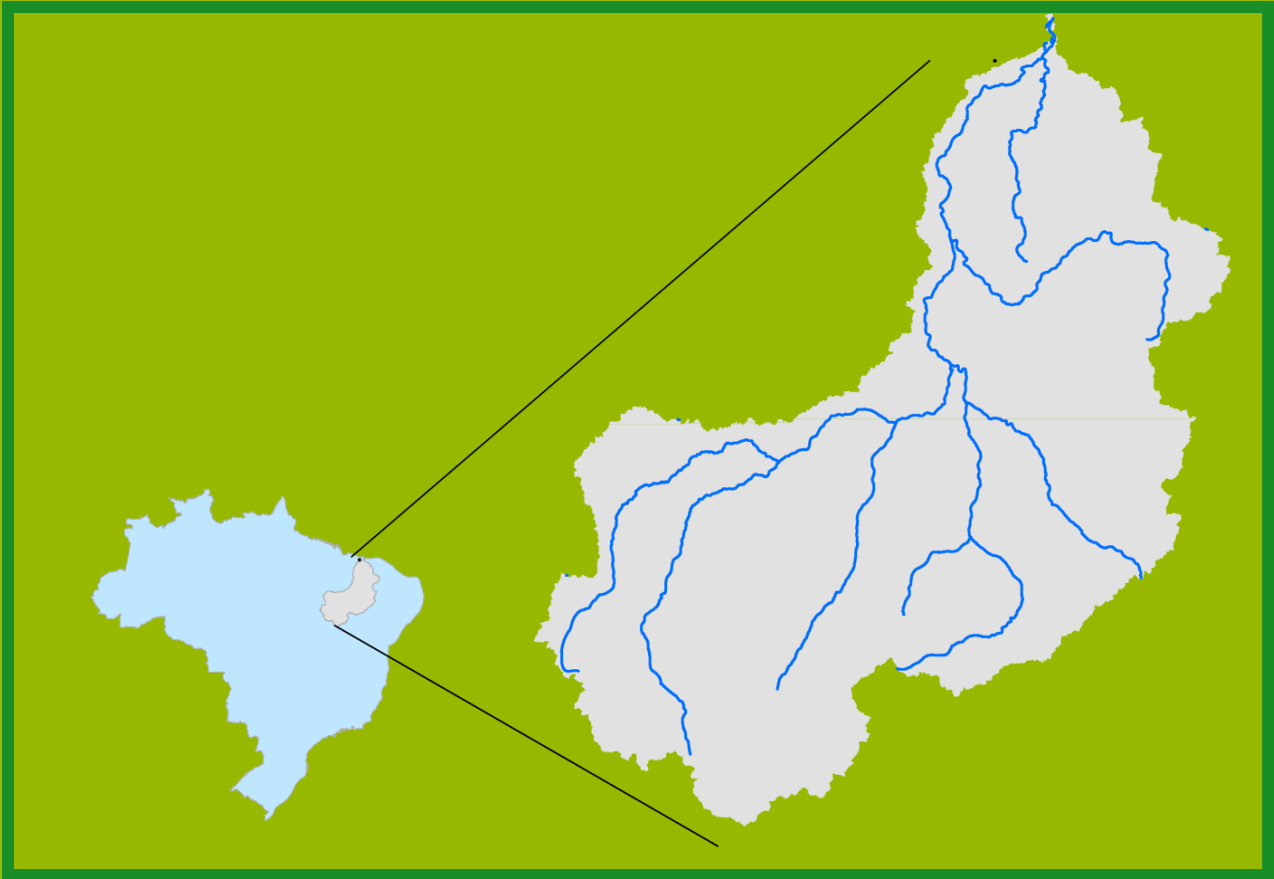


Localização da bacia do Rio Parnaíba



Legenda:



Usina Hidrelétrica



Estação fluviométrica

Teresina-CHESF - 34690000

Data	Cota (m)	Vazão (m³/s)
04/05/2024	2,32	471
05/05/2024	2,32	472
06/05/2024	2,18	428
07/05/2024	2,08	394
08/05/2024	2,04	380

* Média do dia 08/05/24 até 08:45h

UHE Boa Esperança

Data	Vazão Afluente (m³/s)	Vazão Defluente (m³/s)	Volume Útil (%)
03/05/2024	353	272	96,86
04/05/2024	357	264	97,28
05/05/2024	359	232	97,86
06/05/2024	354	273	98,22
07/05/2024	289	243	98,43

Ribeiro Gonçalves - 34060000

Data	Cota (m)	Vazão (m³/s)
04/05/2024	2,97	167
05/05/2024	2,96	164
06/05/2024	2,94	161
07/05/2024	2,92	159
08/05/2024	2,91	157

* Média do dia 08/05/24 até 08:45h

Teresina



Rio Poti



Prata do Piauí - 34770000

Data	Cota (m)	Vazão (m³/s)
04/05/2024	1,40	52
05/05/2024	1,25	40
06/05/2024	1,14	32
07/05/2024	1,06	27
08/05/2024	1,02	24

* Média do dia 08/05/24 até 09:15h



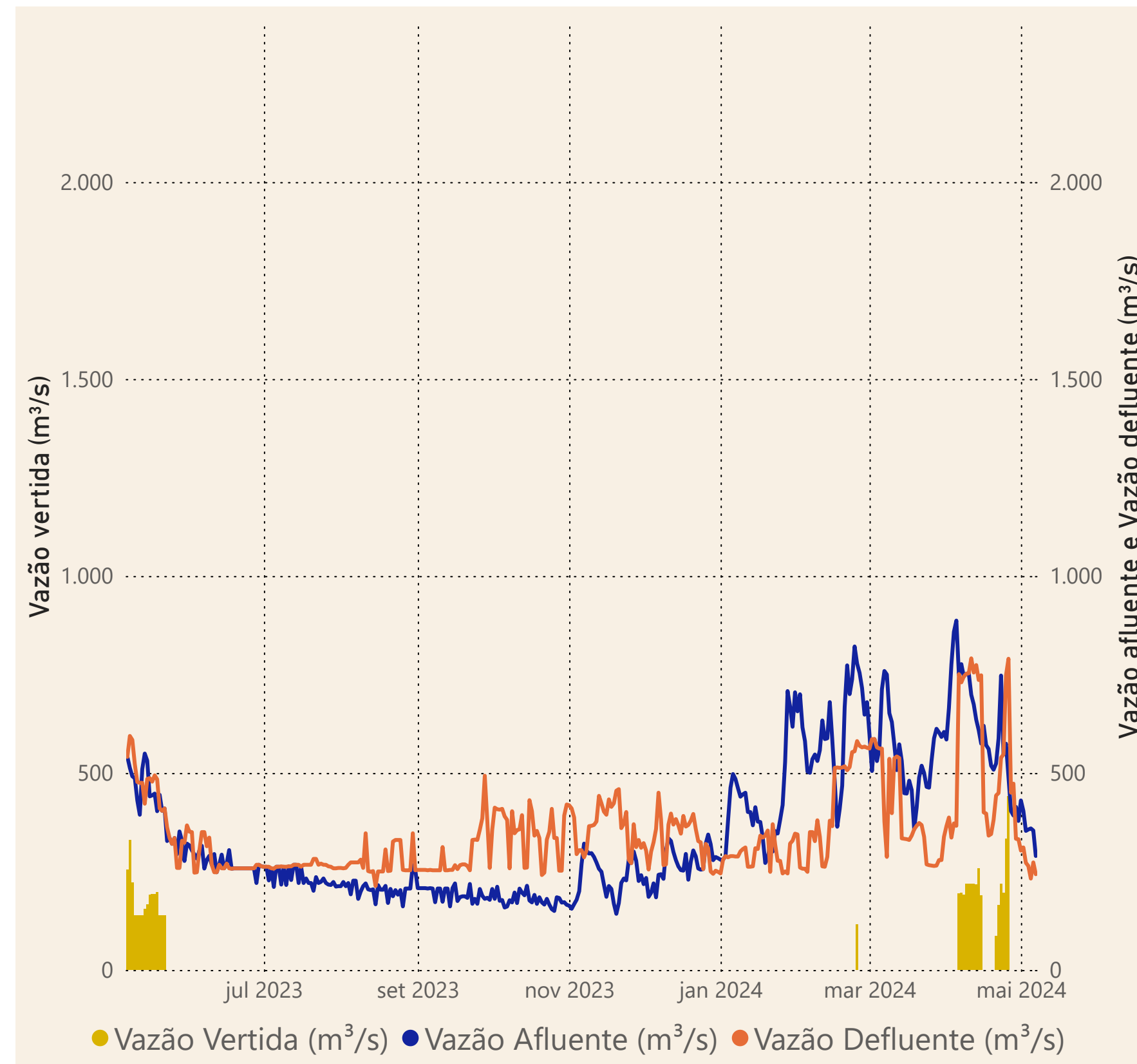
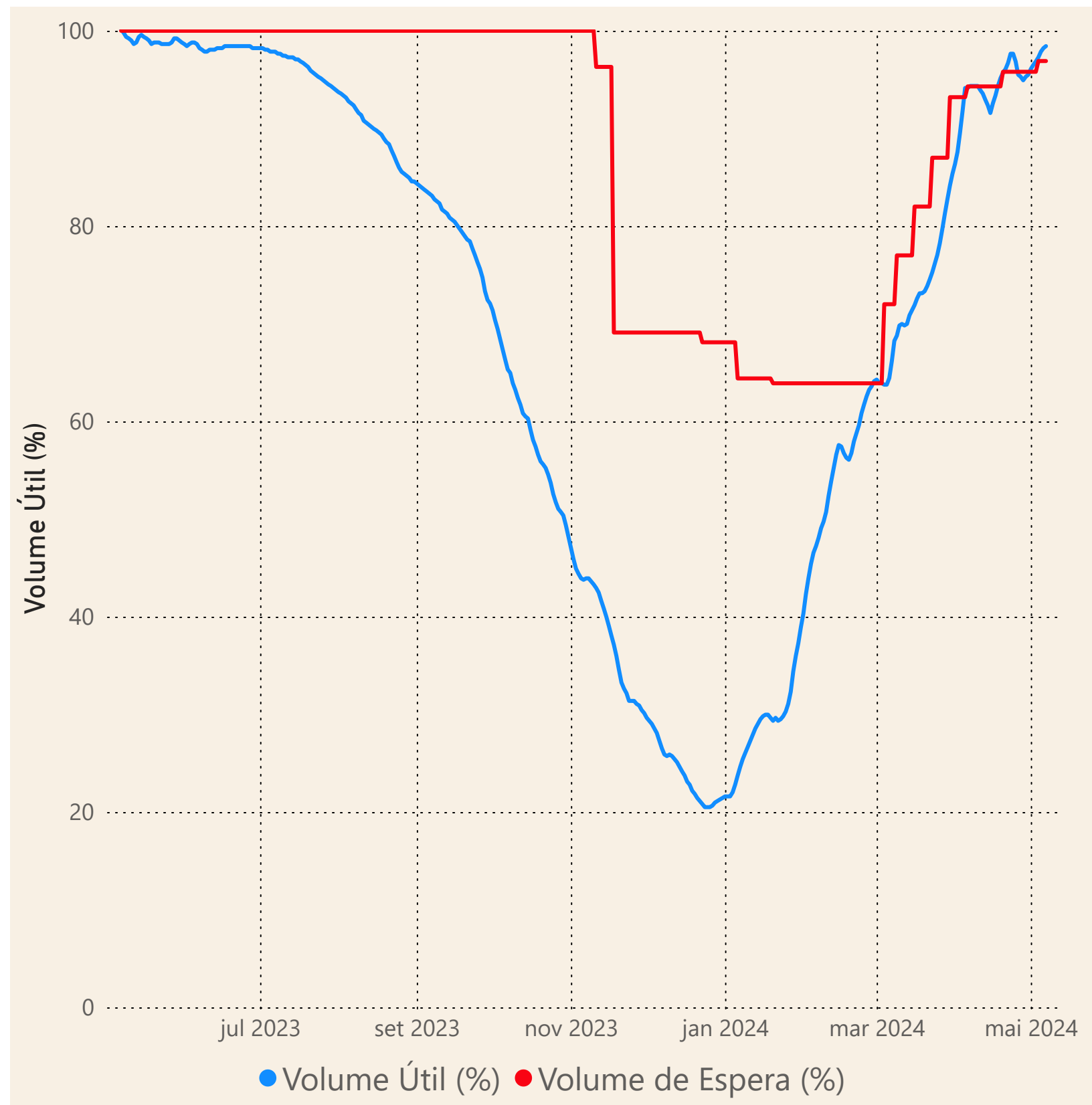
Rio Parnaíba



Fonte de dados: ONS e [HidroWeb](#)

Acompanhamento da Bacia do Rio Parnaíba

Operação da UHE Boa Esperança



Saiba mais sobre os termos técnicos da operação dos reservatórios no [Glossário do Sistema de Acompanhamento de Reservatórios - SAR da ANA](#)