

Localização da bacia do Rio Parnaíba



Legenda:



Usina Hidrelétrica



Estação fluviométrica

Teresina-CHESF - 34690000

Data	Cota (m)	Vazão (m ³ /s)
14/06/2024	1,74	291
15/06/2024	1,73	290
16/06/2024	1,73	289
17/06/2024	1,73	289
18/06/2024	1,73	289

* Média do dia 18/06/24 até 08:45h

UHE Boa Esperança

Data	Vazão Afluente (m ³ /s)	Vazão Defluente (m ³ /s)	Volume Útil (%)
13/06/2024	200	246	96,86
14/06/2024	211	246	96,71
15/06/2024	200	246	96,50
16/06/2024	200	246	96,29
17/06/2024	310	310	96,29

Ribeiro Gonçalves - 34060000

Data	Cota (m)	Vazão (m ³ /s)
14/06/2024	2,74	133
15/06/2024	2,74	133
16/06/2024	2,74	133
17/06/2024	2,74	133
18/06/2024	2,74	133

* Média do dia 18/06/24 até 08:45h

Teresina



Rio Poti


Prata do Piauí - 34770000

Data	Cota (m)	Vazão (m ³ /s)
14/06/2024	0,47	5
15/06/2024	0,47	5
16/06/2024	0,45	5
17/06/2024	0,44	4
18/06/2024	0,44	4

* Média do dia 18/06/24 até 09:15h



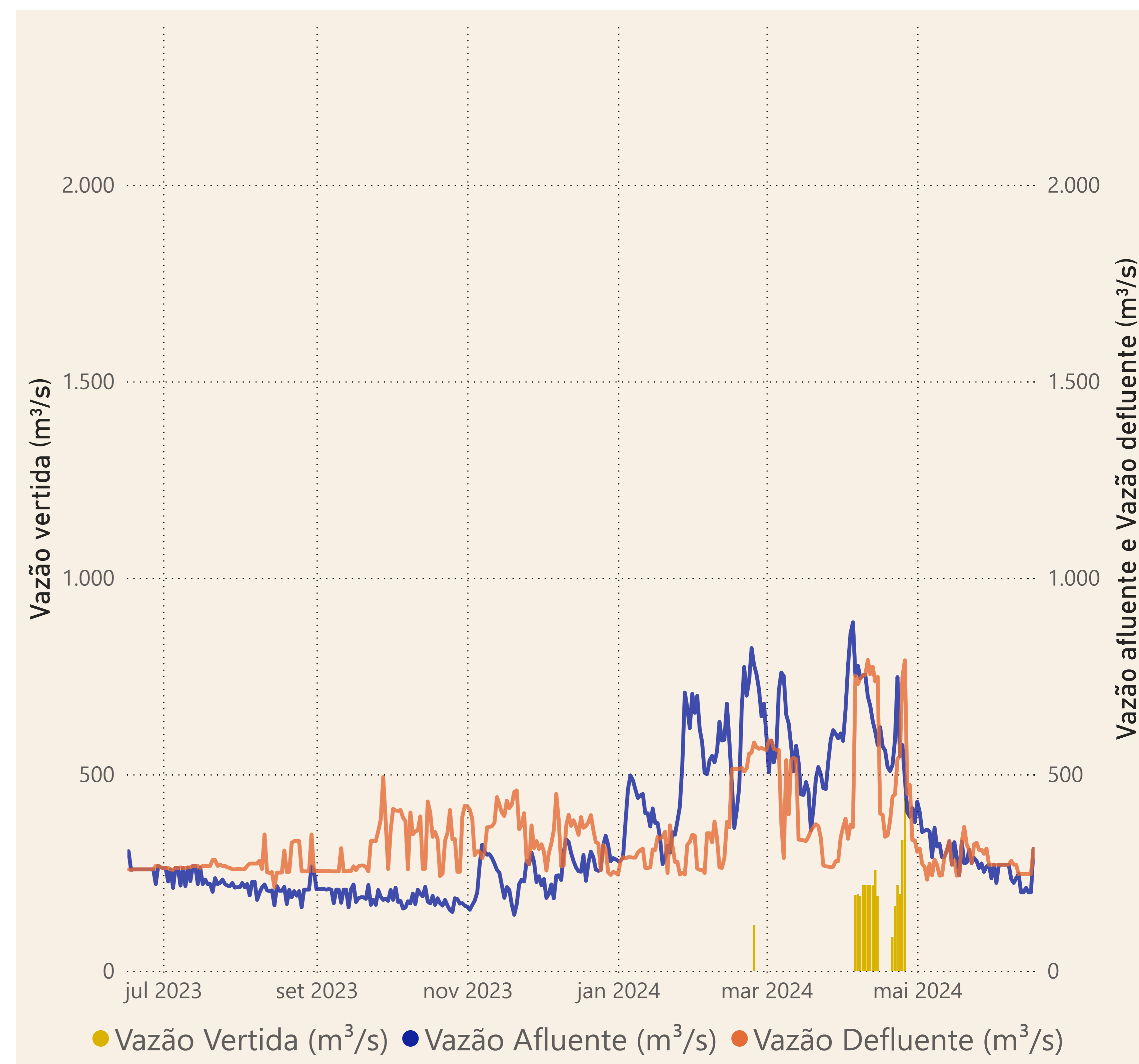
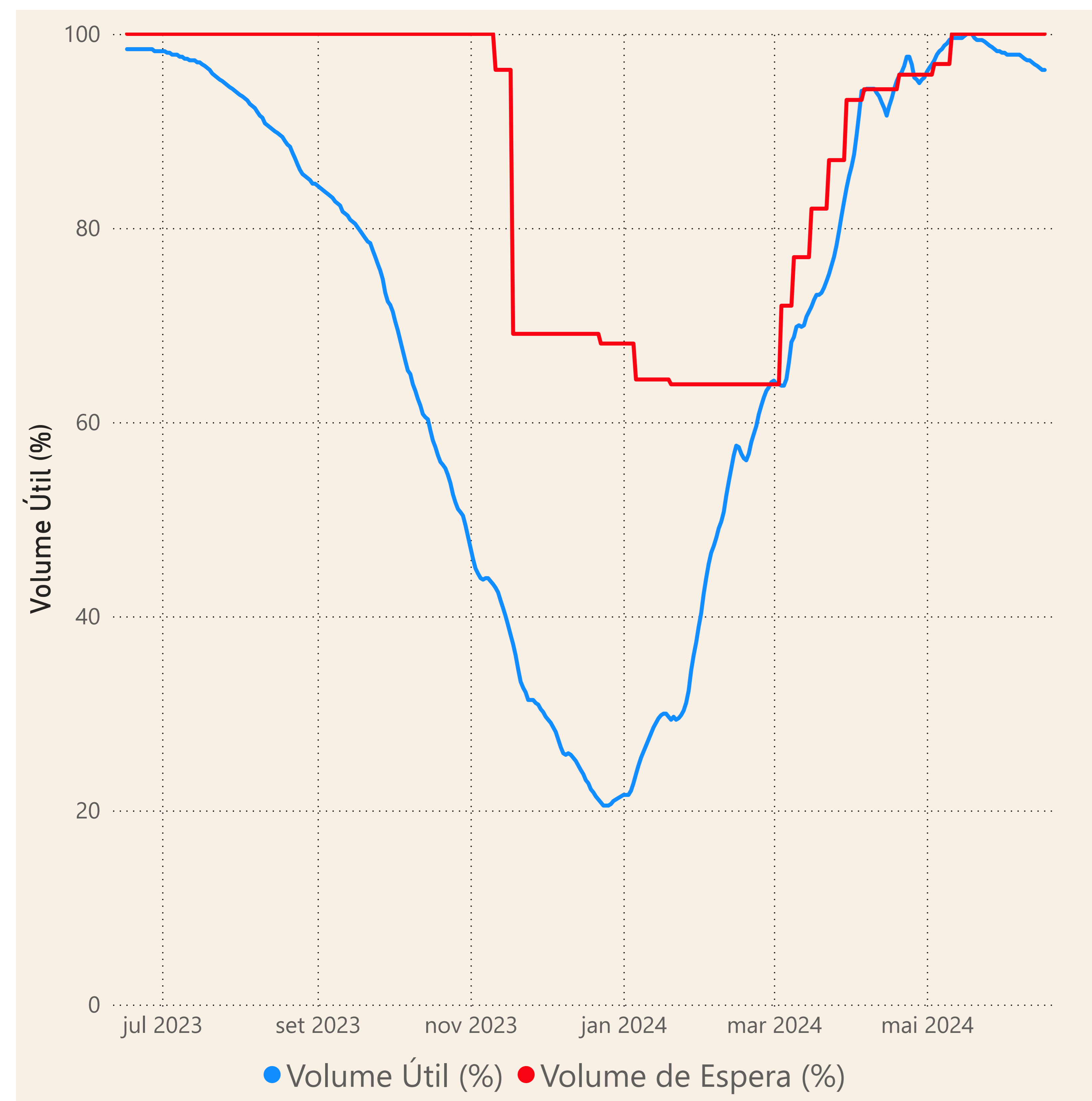
Rio Parnaíba



Fonte de dados: ONS e [HidroWeb](#)

Acompanhamento da Bacia do Rio Parnaíba

Operação da UHE Boa Esperança



Saiba mais sobre os termos técnicos da operação dos reservatórios no [Glossário do Sistema de Acompanhamento de Reservatórios - SAR da ANA](#)

Fonte de dados: ONS