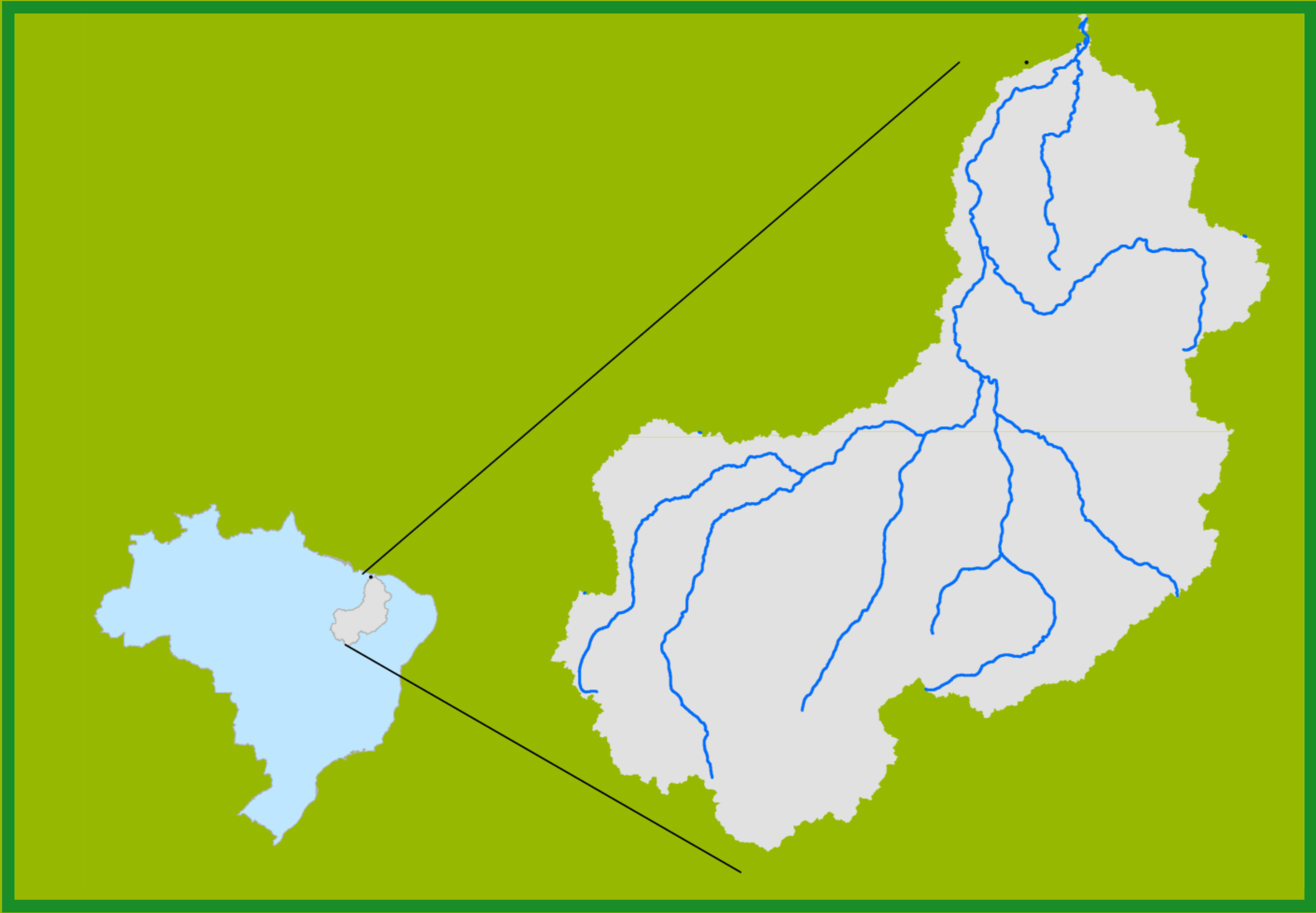


Localização da bacia do Rio Parnaíba



Legenda:



Usina Hidrelétrica



Estação fluviométrica

Teresina-CHESF - 34690000

Data	Cota (m)	Vazão (m³/s)
10/08/2024	1,86	326
11/08/2024	1,78	304
12/08/2024	1,74	292
13/08/2024	1,74	292
14/08/2024	1,74	292

* Média do dia 14/08/24 até 13:45h

UHE Boa Esperança

Data	Vazão Afluente (m³/s)	Vazão Defluente (m³/s)	Volume Útil (%)
09/08/2024	198	279	63,39
10/08/2024	210	279	63,08
11/08/2024	198	279	62,71
12/08/2024	210	279	62,40
13/08/2024	129	279	61,72

Ribeiro Gonçalves - 34060000

Data	Cota (m)	Vazão (m³/s)
10/08/2024	2,72	130
11/08/2024	2,56	109
12/08/2024	2,64	119
13/08/2024	2,63	118
14/08/2024	2,64	120

* Média do dia 14/08/24 até 13:45h

Prata do Piauí - 34770000

Data	Cota (m)	Vazão (m³/s)
10/08/2024	0,18	1
11/08/2024	0,17	1
12/08/2024	0,18	1
13/08/2024	0,18	1
14/08/2024	0,18	1

* Média do dia 14/08/24 até 13:15h

Teresina

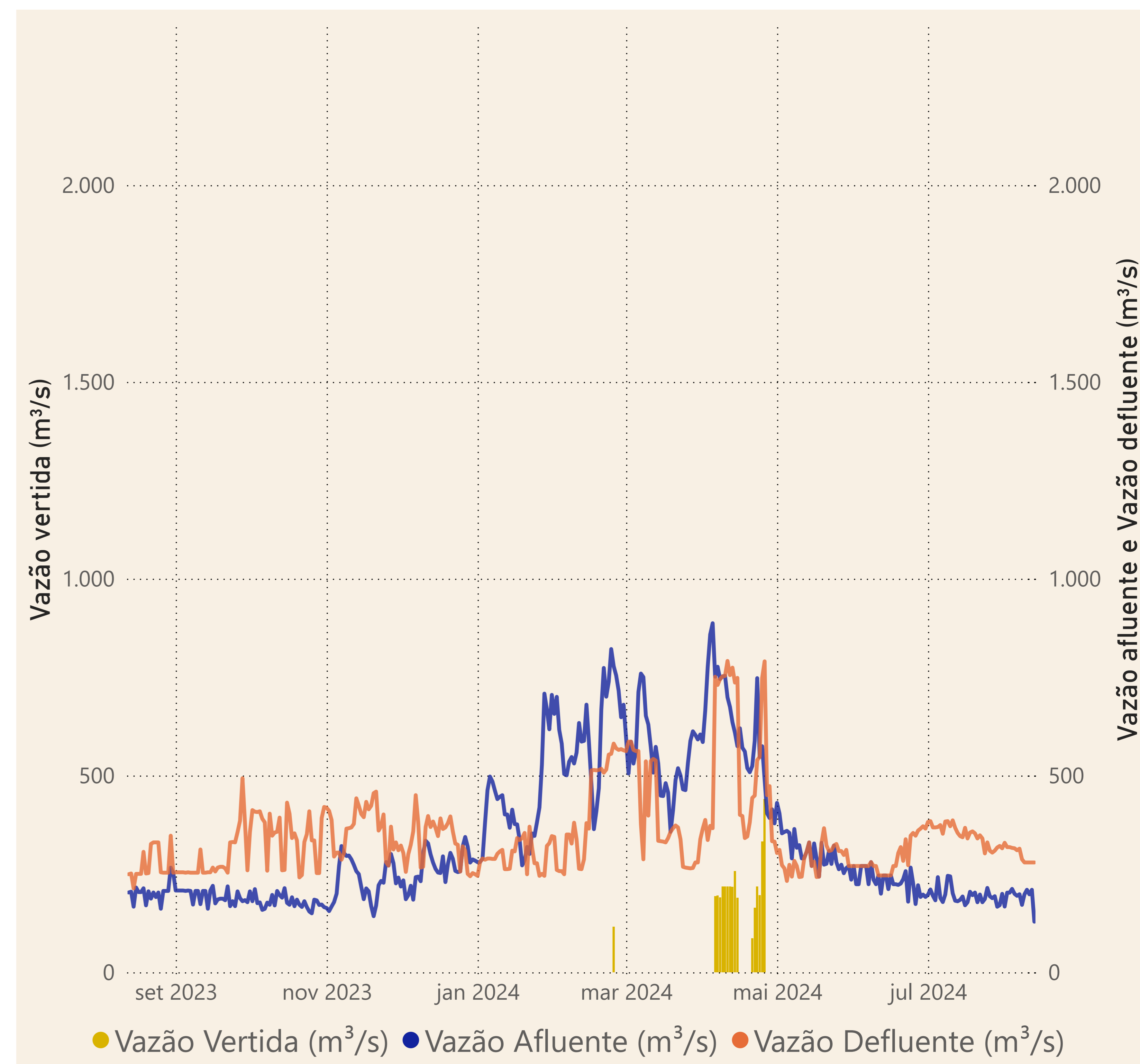
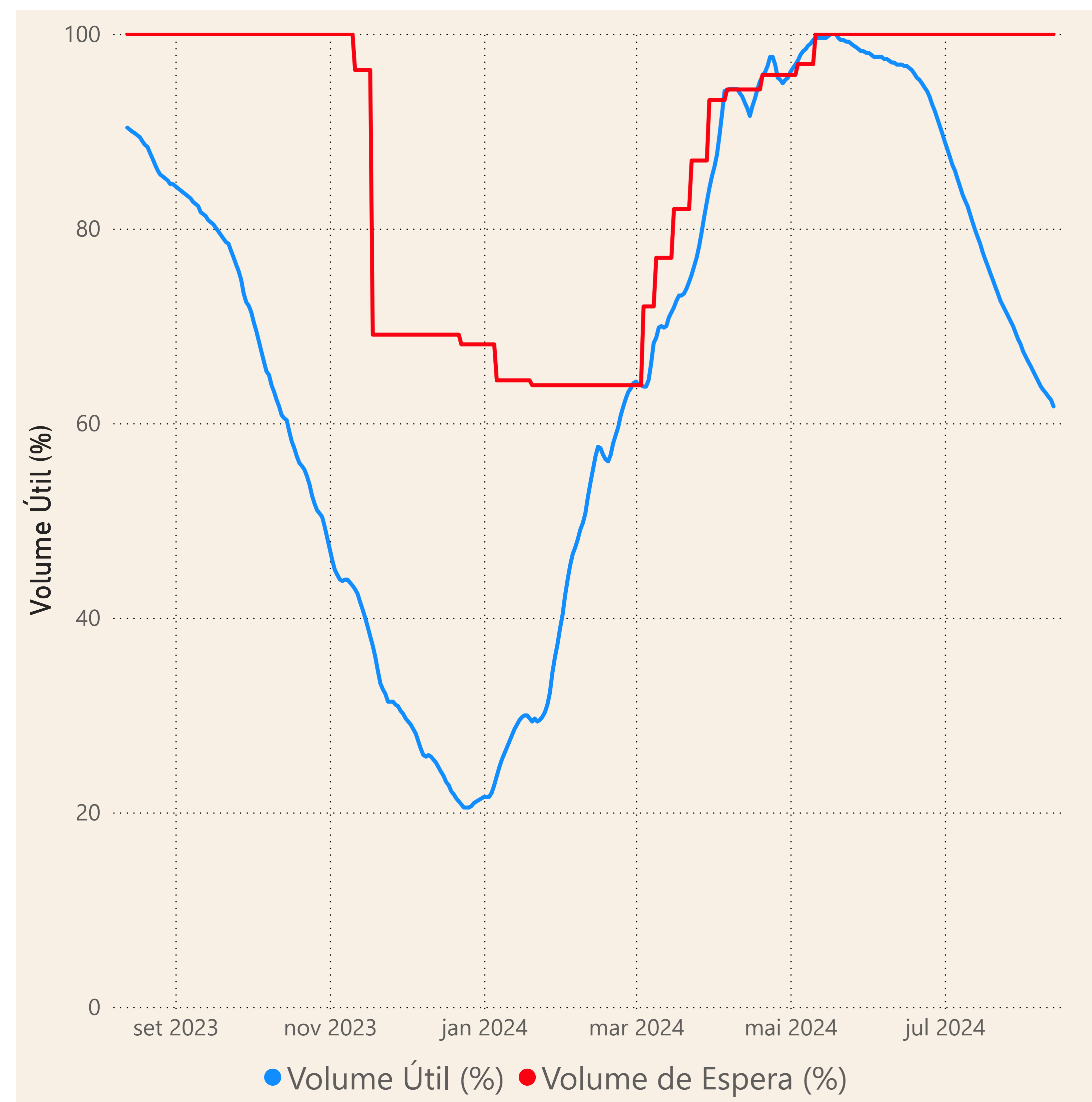
Rio Poti

Rio Parnaíba

Fonte de dados: ONS e [HidroWeb](#)

Acompanhamento da Bacia do Rio Parnaíba

Operação da UHE Boa Esperança



Saiba mais sobre os termos técnicos da operação dos reservatórios no [Glossário do Sistema de Acompanhamento de Reservatórios - SAR da ANA](#)