

Localização da bacia do Rio Parnaíba



Legenda:



Usina Hidrelétrica



Estação fluviométrica

Teresina-CHESF - 34690000

Data	Cota (m)	Vazão (m ³ /s)
20/04/2024	3,61	920
21/04/2024	3,27	791
22/04/2024	3,18	760
23/04/2024	3,15	749
24/04/2024	3,51	881

* Média do dia 24/04/24 até 09:45h

UHE Boa Esperança

Data	Vazão Afluente (m ³ /s)	Vazão Defluente (m ³ /s)	Volume Útil (%)
19/04/2024	519	345	95,14
20/04/2024	508	381	95,71
21/04/2024	524	443	96,08
22/04/2024	495	449	96,29
23/04/2024	840	539	97,65

Ribeiro Gonçalves - 34060000

Data	Cota (m)	Vazão (m ³ /s)
20/04/2024	3,20	204
21/04/2024	3,36	232
22/04/2024	3,66	289
23/04/2024	3,60	276
24/04/2024	3,44	246

* Média do dia 24/04/24 até 10:45h

Prata do Piauí - 34770000


Data	Cota (m)	Vazão (m ³ /s)
20/04/2024	3,64	351
21/04/2024	4,13	444
22/04/2024	3,11	264
23/04/2024	4,48	523
24/04/2024	5,14	654

* Média do dia 24/04/24 até 10:15h


Teresina



Rio Poti



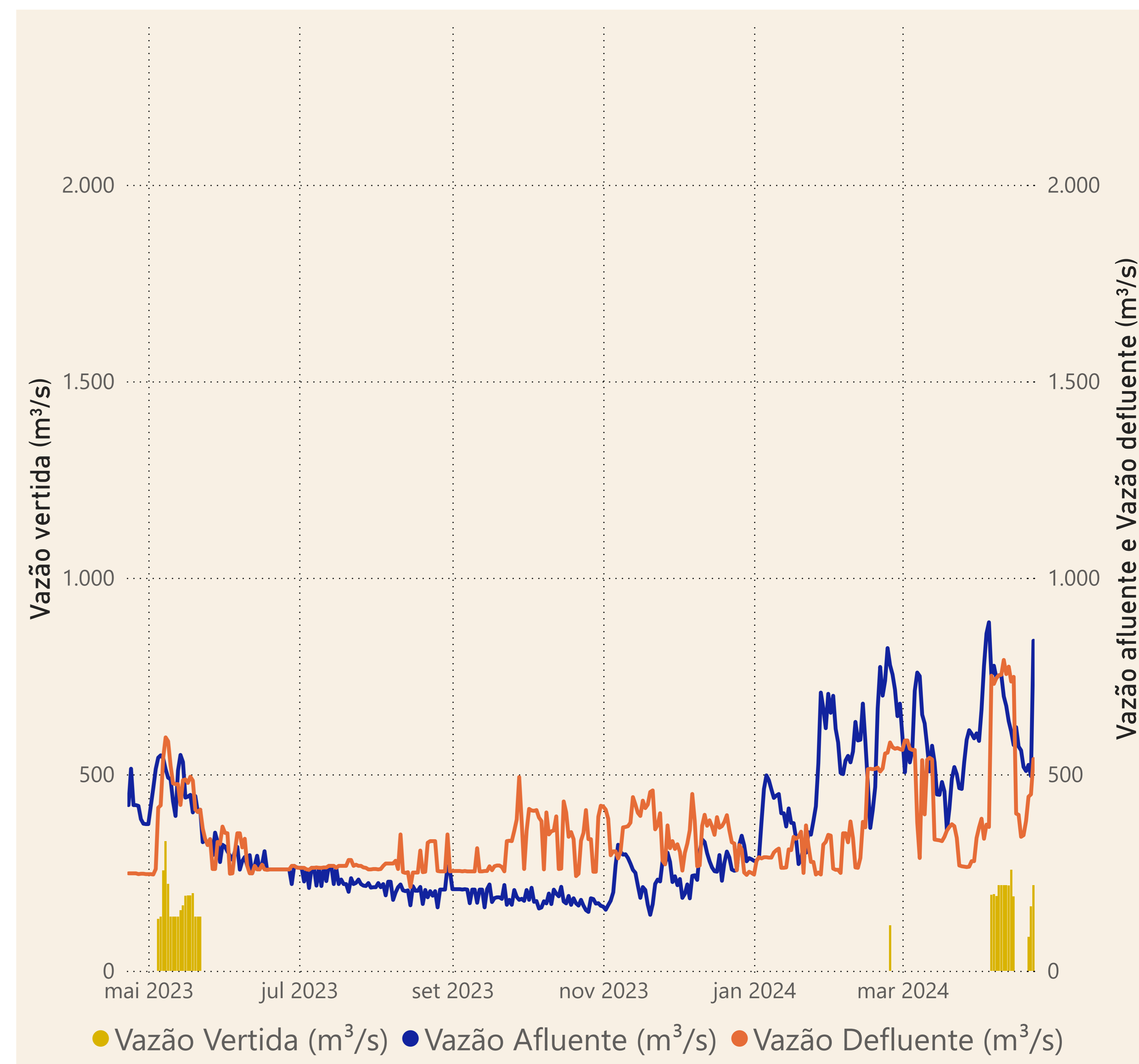
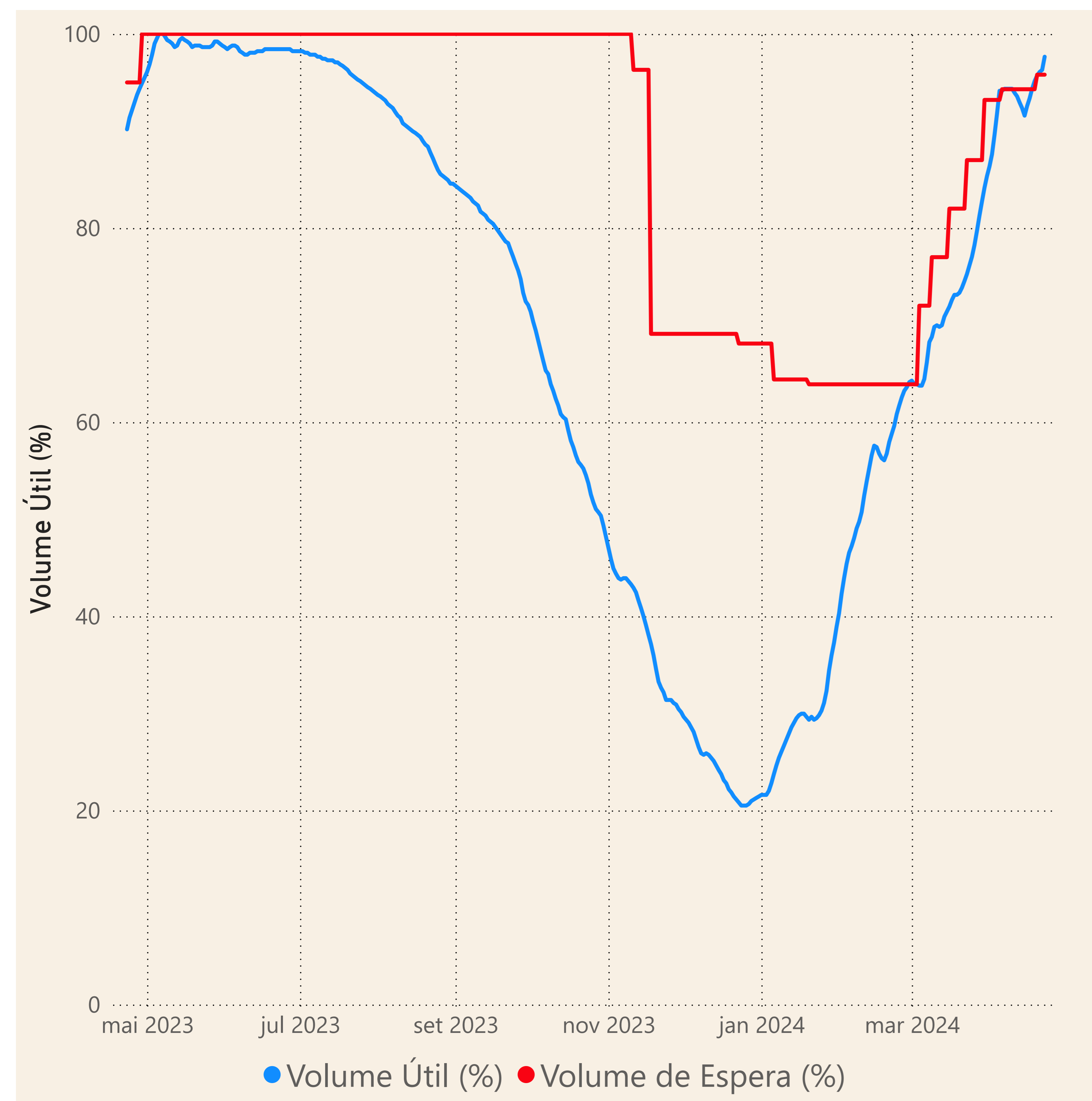
Rio Parnaíba



Fonte de dados: ONS e [HidroWeb](#)

Acompanhamento da Bacia do Rio Parnaíba

Operação da UHE Boa Esperança



Saiba mais sobre os termos técnicos da operação dos reservatórios no [Glossário do Sistema de Acompanhamento de Reservatórios - SAR da ANA](#)