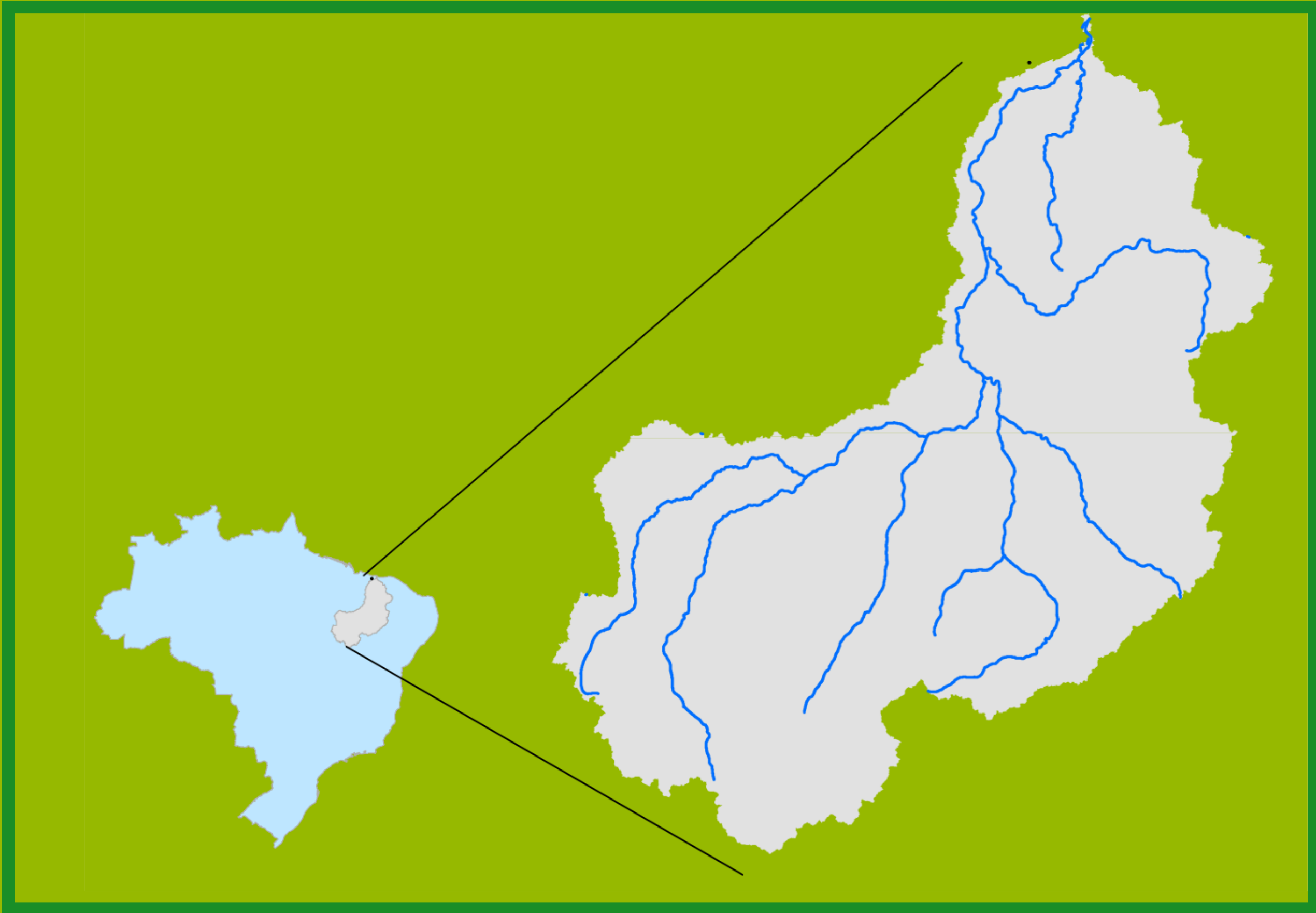


Localização da bacia do Rio Parnaíba



Legenda:

-  Usina Hidrelétrica
-  Estação fluviométrica

Teresina-CHESF - 34690000

Data	Cota (m)	Vazão (m³/s)
27/12/2024	1,96	357
28/12/2024	2,10	401
29/12/2024	1,82	315
30/12/2024	1,73	290
31/12/2024	1,73	290

* Média do dia 31/12/24 até 06:45h

UHE Boa Esperança

Data	Vazão Afluente (m³/s)	Vazão Defluente (m³/s)	Volume Útil (%)
26/12/2024	464	256	33,42
27/12/2024	430	256	34,21
28/12/2024	476	256	35,20
29/12/2024	569	256	36,61
30/12/2024	406	256	37,29

Ribeiro Gonçalves - 34060000

Data	Cota (m)	Vazão (m³/s)
27/12/2024	3,54	265
28/12/2024	3,20	204
29/12/2024	3,06	181
30/12/2024	2,99	170
31/12/2024	2,95	163

* Média do dia 31/12/24 até 09:45h

Prata do Piauí - 34770000

Data	Cota (m)	Vazão (m³/s)
27/12/2024	0,13	1
28/12/2024	0,12	1
29/12/2024	0,19	2
30/12/2024	0,20	2
31/12/2024	0,17	1

* Média do dia 31/12/24 até 09:15h

Teresina

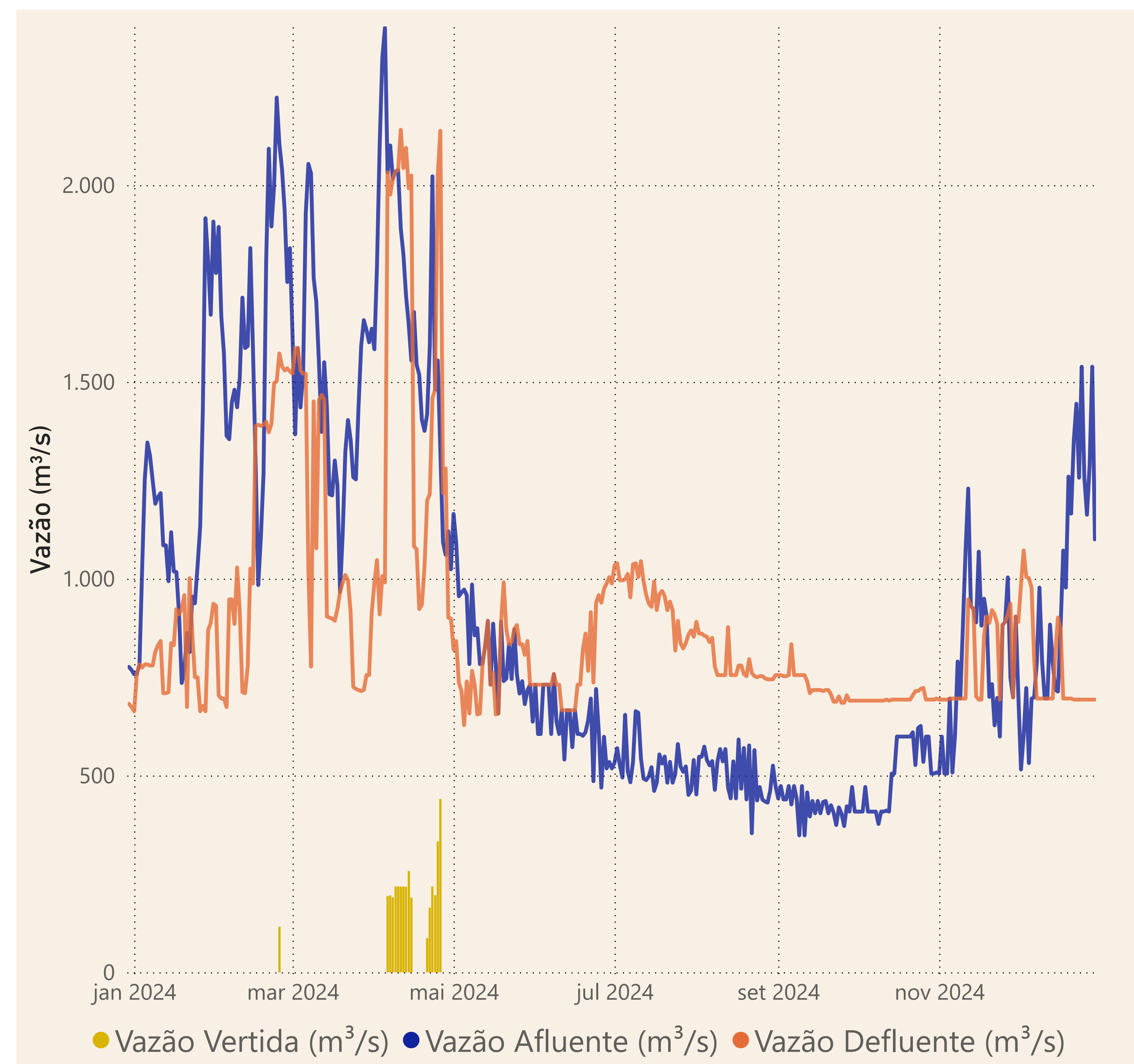
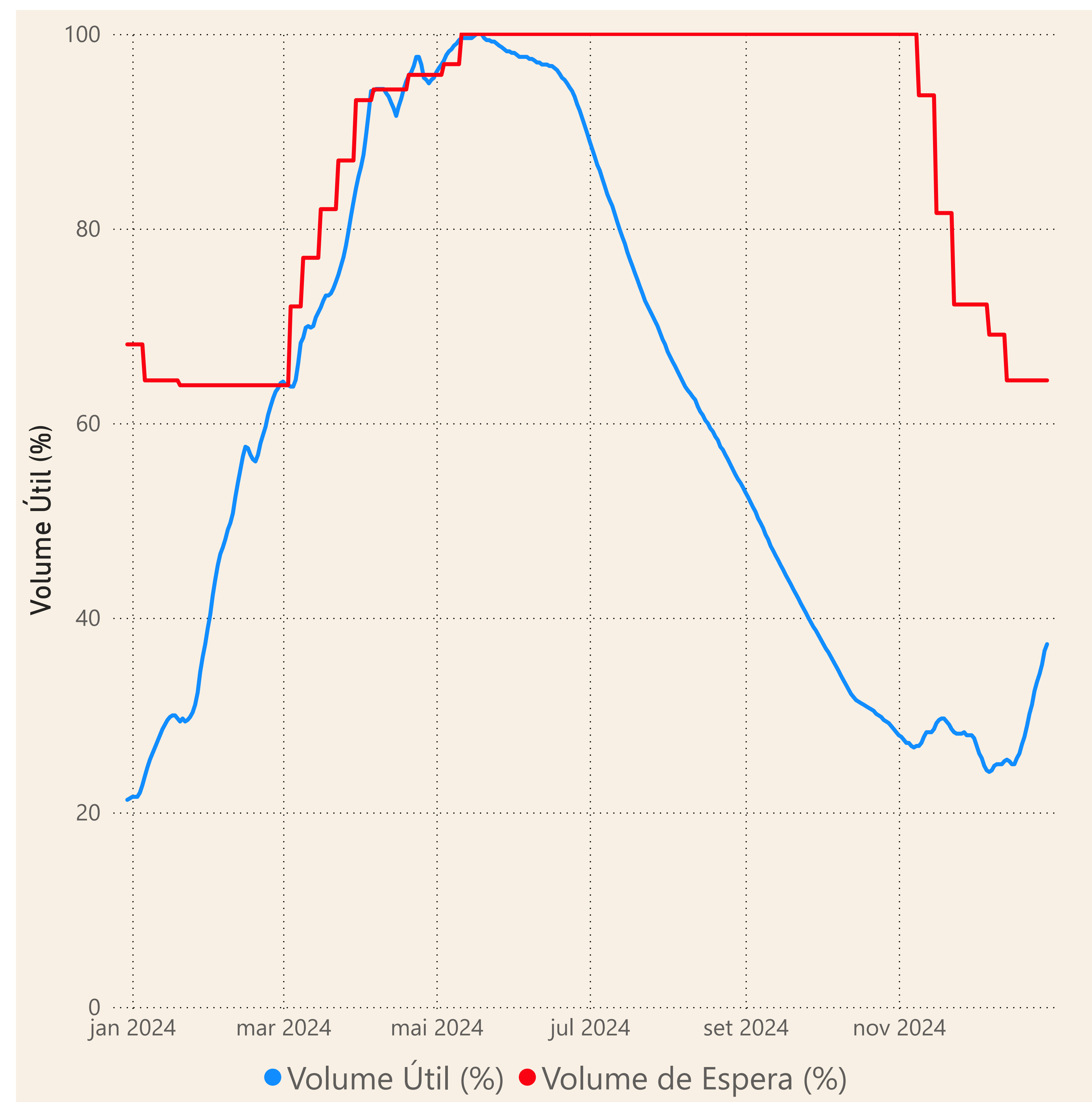
Rio Poti

Rio Parnaíba

Fonte de dados: ONS e [HidroWeb](#)

Acompanhamento da Bacia do Rio Parnaíba

Operação da UHE Boa Esperança



Saiba mais sobre os termos técnicos da operação dos reservatórios no [Glossário do Sistema de Acompanhamento de Reservatórios - SAR da ANA](#)