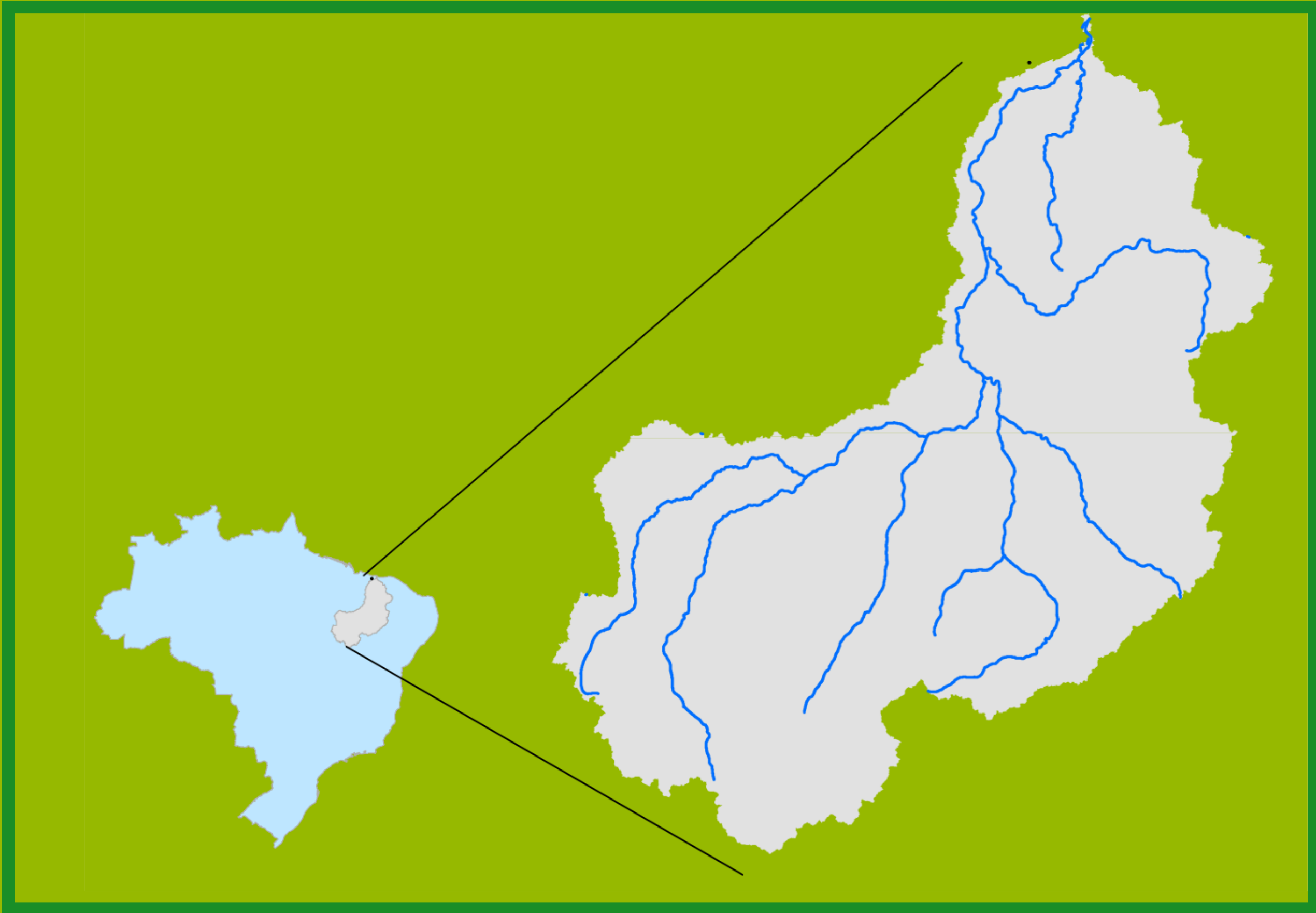


Localização da bacia do Rio Parnaíba



Legenda:



Usina Hidrelétrica



Estação fluviométrica

Teresina-CHESF - 34690000

Data	Cota (m)	Vazão (m³/s)
23/12/2024	1,88	333
24/12/2024	1,75	294
25/12/2024	1,72	287
26/12/2024	1,83	316
27/12/2024	1,89	334

* Média do dia 27/12/24 até 09:45h

UHE Boa Esperança

Data	Vazão Afluente (m³/s)	Vazão Defluente (m³/s)	Volume Útil (%)
22/12/2024	499	256	28,87
23/12/2024	534	256	30,13
24/12/2024	464	256	31,07
25/12/2024	569	256	32,48
26/12/2024	464	256	33,42

Ribeiro Gonçalves - 34060000

Data	Cota (m)	Vazão (m³/s)
23/12/2024	3,12	191
24/12/2024	3,07	182
25/12/2024	3,10	187
26/12/2024	3,19	202
27/12/2024	3,53	263

* Média do dia 27/12/24 até 09:45h

Prata do Piauí - 34770000

Data	Cota (m)	Vazão (m³/s)
23/12/2024	0,12	1
24/12/2024	0,12	1
25/12/2024	0,13	1
26/12/2024	0,13	1
27/12/2024	0,14	1

* Média do dia 27/12/24 até 09:15h

Teresina

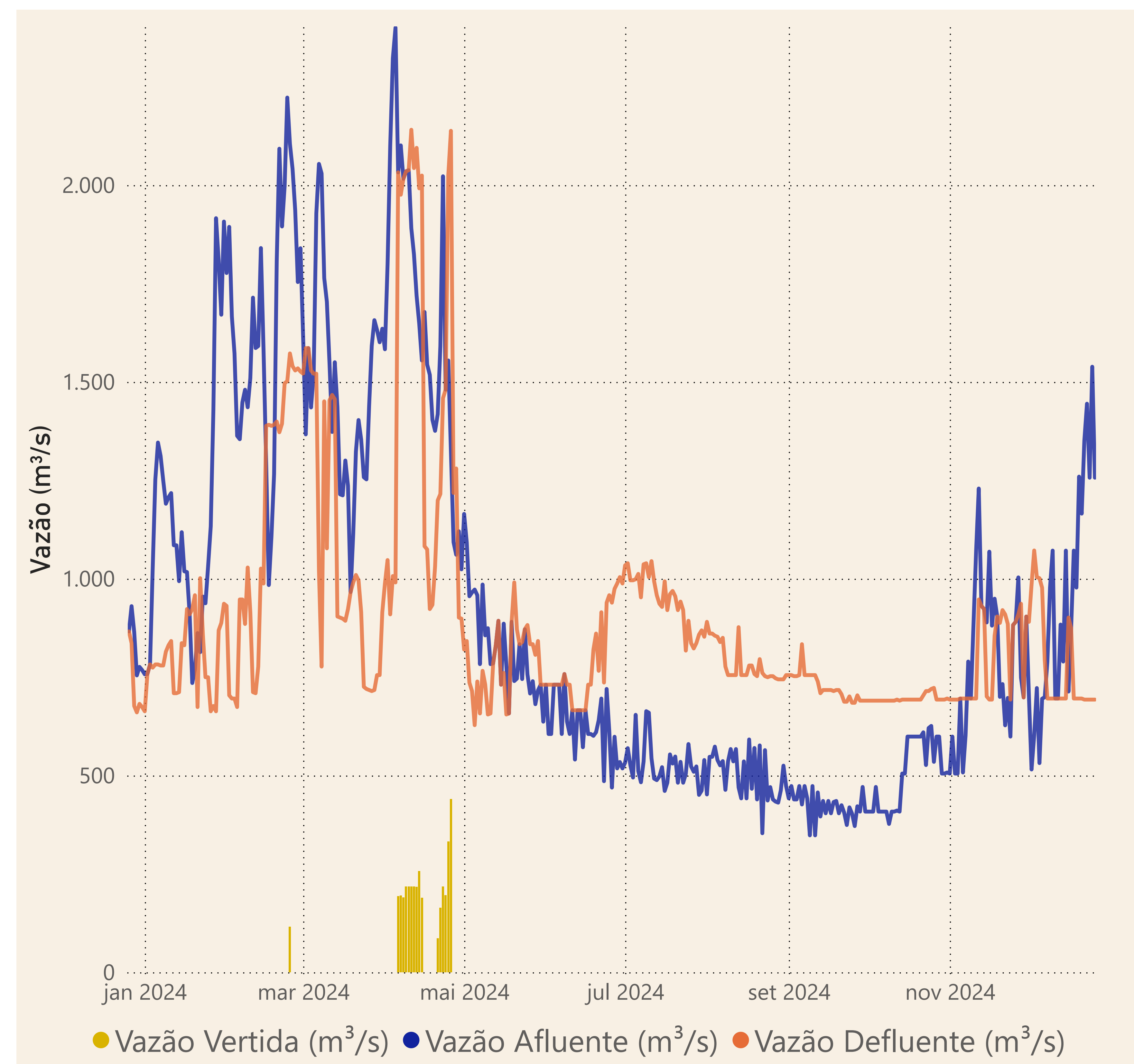
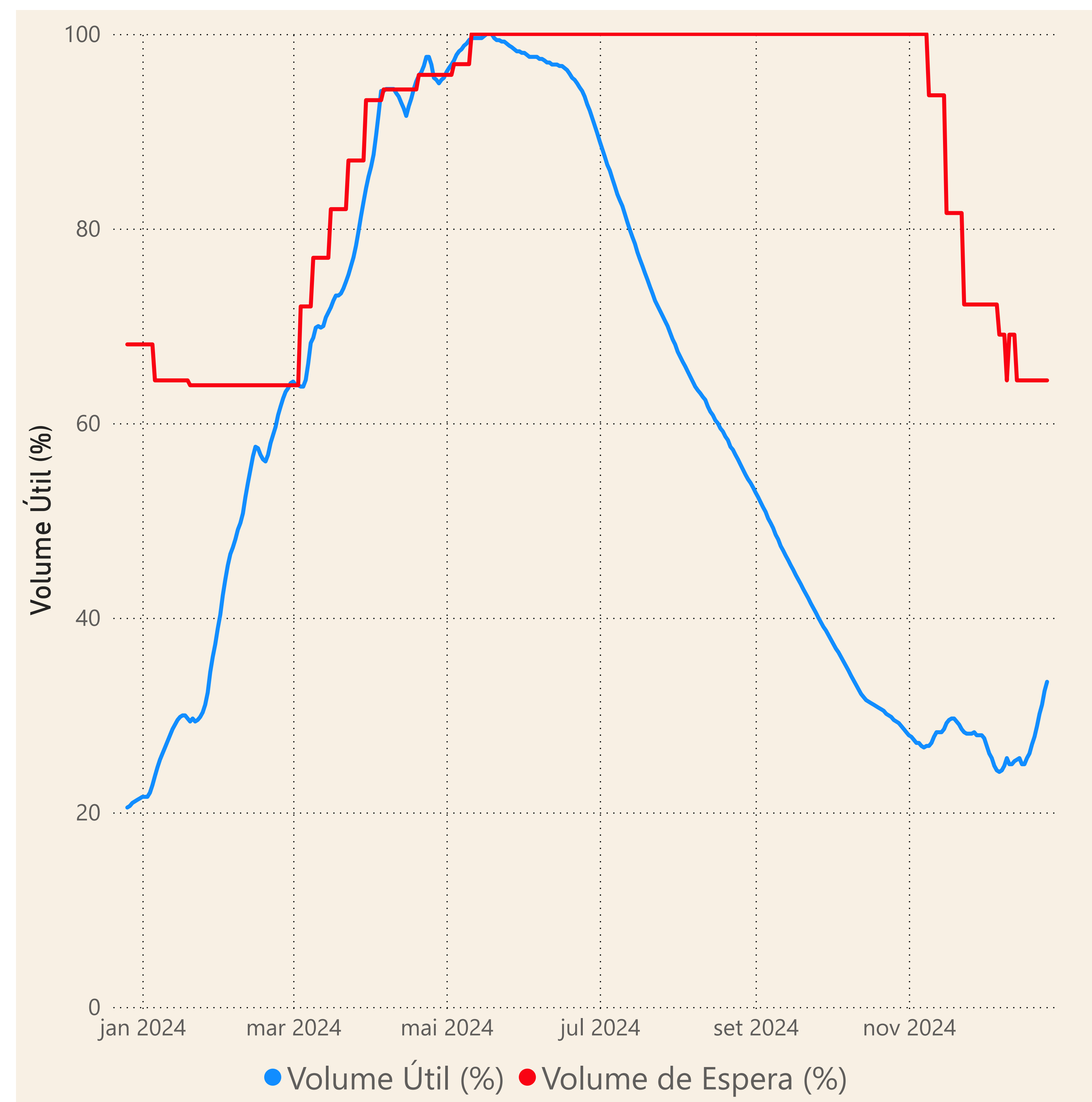
Rio Poti

Rio Parnaíba

Fonte de dados: ONS e [HidroWeb](#)

Acompanhamento da Bacia do Rio Parnaíba

Operação da UHE Boa Esperança



Saiba mais sobre os termos técnicos da operação dos reservatórios no [Glossário do Sistema de Acompanhamento de Reservatórios - SAR da ANA](#)