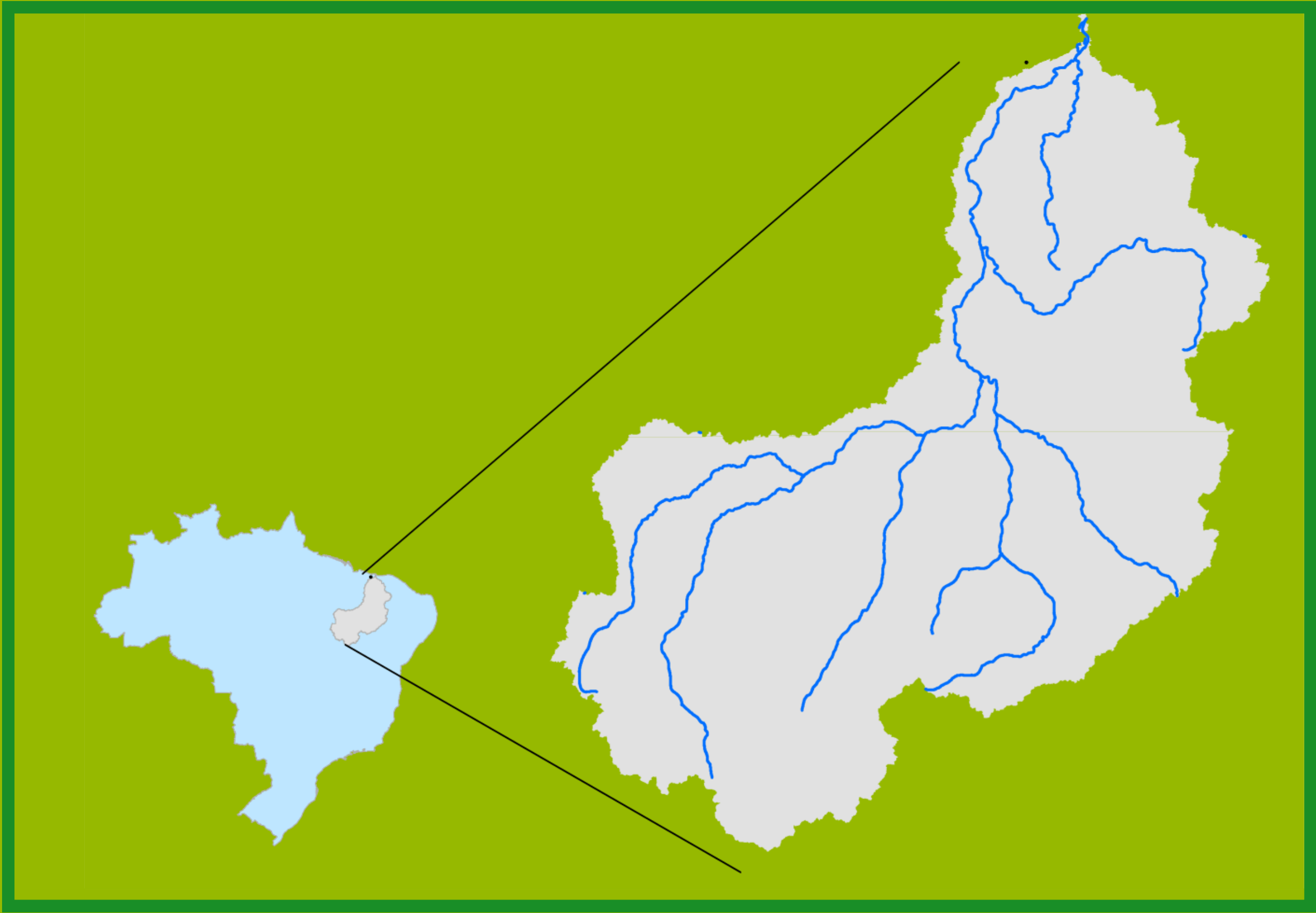


Localização da bacia do Rio Parnaíba



Legenda:

-  Usina Hidrelétrica
-  Estação fluviométrica

Teresina-CHESF - 34690000

Data	Cota (m)	Vazão (m³/s)
19/12/2024	1,95	353
20/12/2024	1,97	359
21/12/2024	1,80	308
22/12/2024	1,78	303
23/12/2024	1,93	348

* Média do dia 23/12/24 até 09:45h

UHE Boa Esperança

Data	Vazão Afluente (m³/s)	Vazão Defluente (m³/s)	Volume Útil (%)
18/12/2024	396	257	25,58
19/12/2024	361	257	26,05
20/12/2024	500	257	27,14
21/12/2024	396	257	27,77
22/12/2024	499	256	28,87

Ribeiro Gonçalves - 34060000

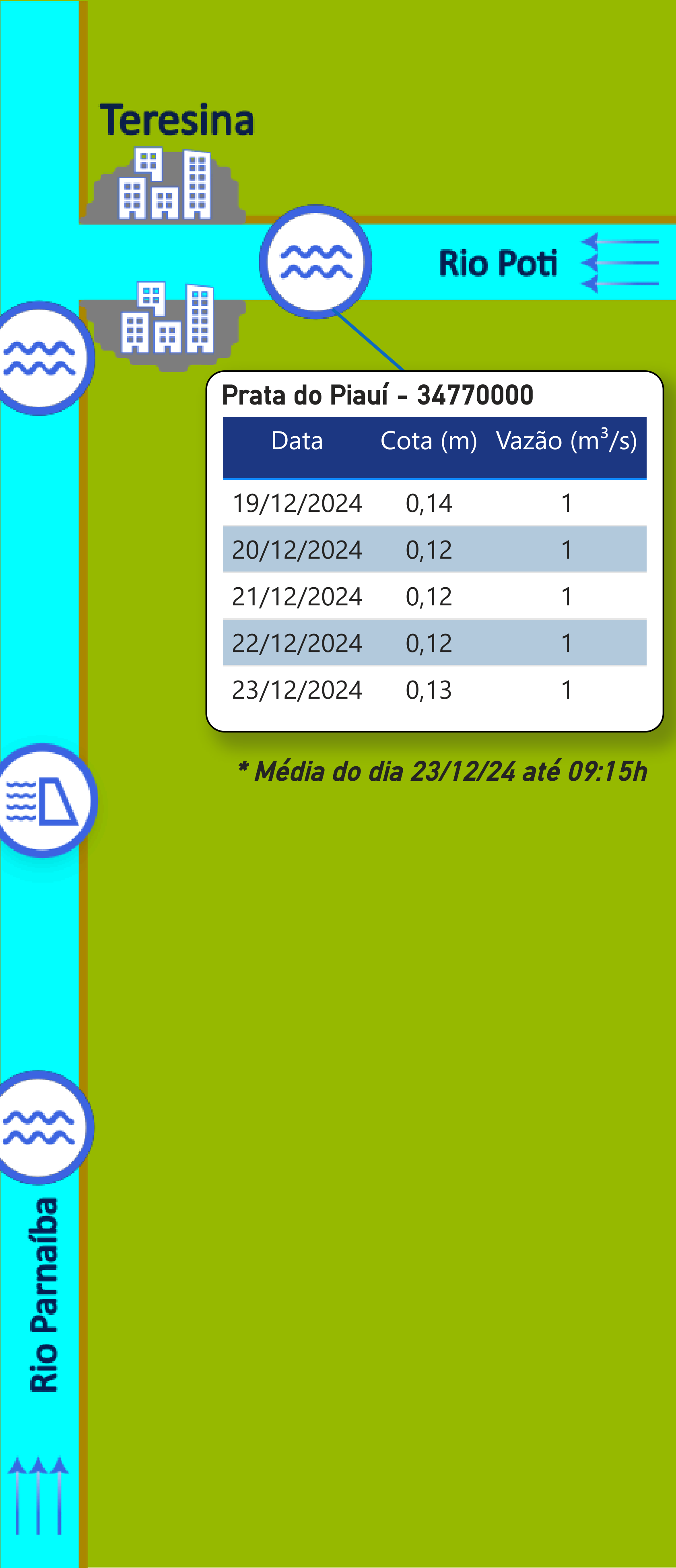
Data	Cota (m)	Vazão (m³/s)
19/12/2024	2,92	159
20/12/2024	3,11	189
21/12/2024	3,29	219
22/12/2024	3,23	209
23/12/2024	3,13	192

* Média do dia 23/12/24 até 09:45h

Prata do Piauí - 34770000

Data	Cota (m)	Vazão (m³/s)
19/12/2024	0,14	1
20/12/2024	0,12	1
21/12/2024	0,12	1
22/12/2024	0,12	1
23/12/2024	0,13	1

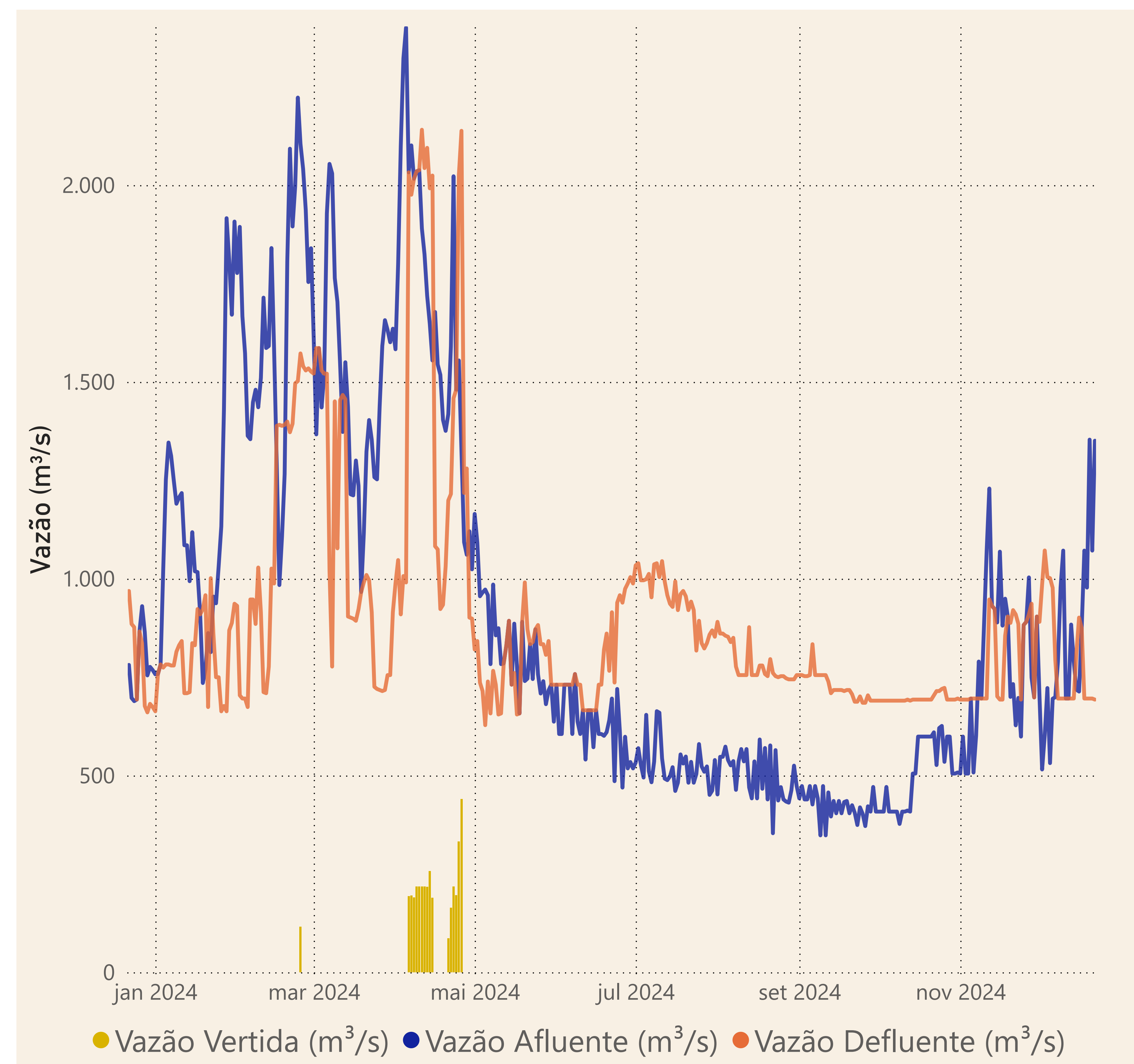
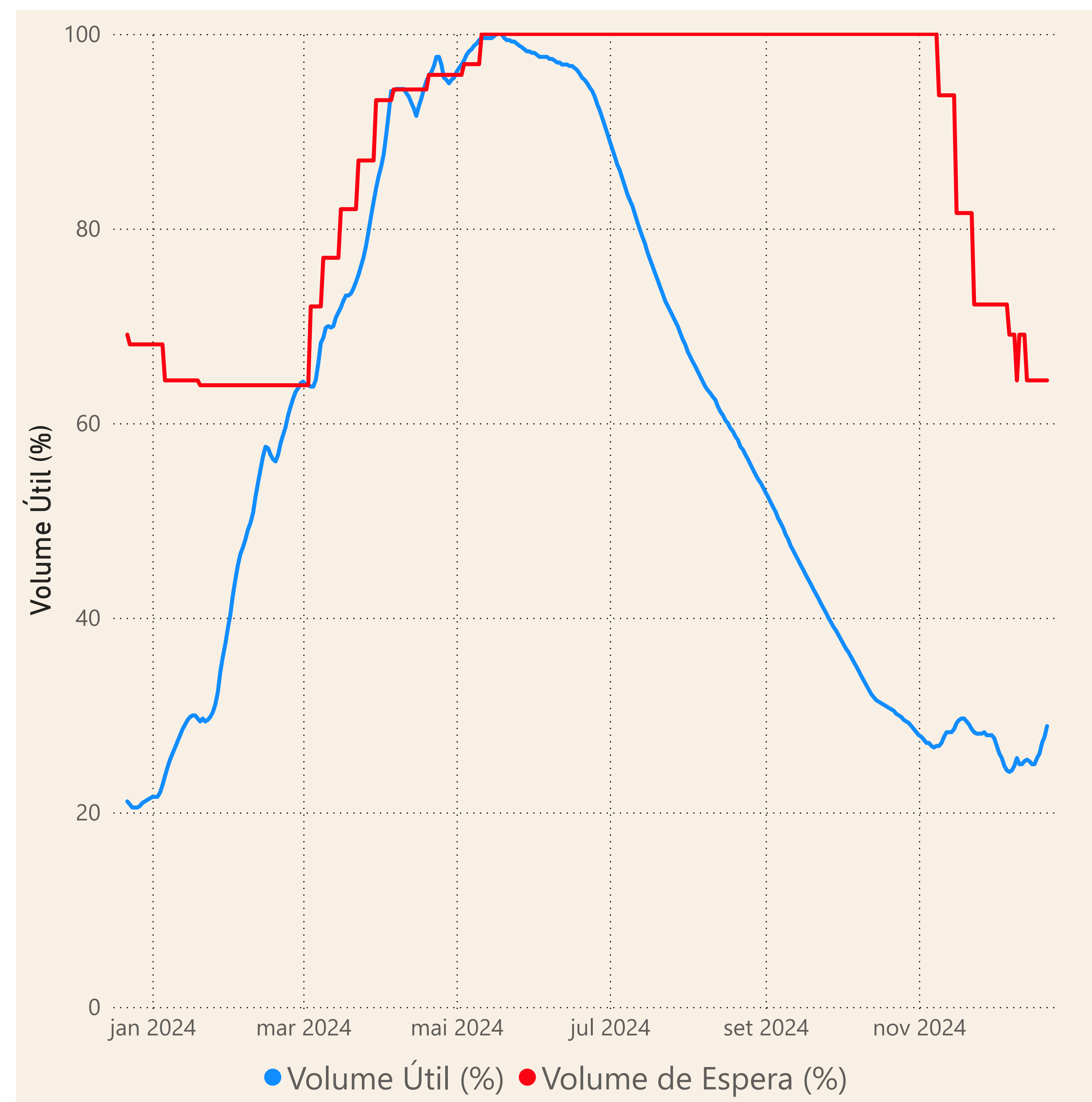
* Média do dia 23/12/24 até 09:15h



Fonte de dados: ONS e [HidroWeb](#)

Acompanhamento da Bacia do Rio Parnaíba

Operação da UHE Boa Esperança



Saiba mais sobre os termos técnicos da operação dos reservatórios no [Glossário do Sistema de Acompanhamento de Reservatórios - SAR da ANA](#)