



Gostaríamos de saber qual a sua opinião quanto a esse boletim. Assim, você nos ajuda a melhorar os nossos produtos. Basta clicar [aqui](#) e responder a 2 perguntas. Obrigado!

Teresina-CHESF - 34690000

Data	Cota (m)	Vazão (m ³ /s)
08/04/2024	5,00	1.676
09/04/2024	5,21	1.877
10/04/2024	5,01	1.676
11/04/2024	4,98	1.645
12/04/2024	4,88	1.554

* Média do dia 12/04/24 até 08:45h

Teresina



Rio Poti

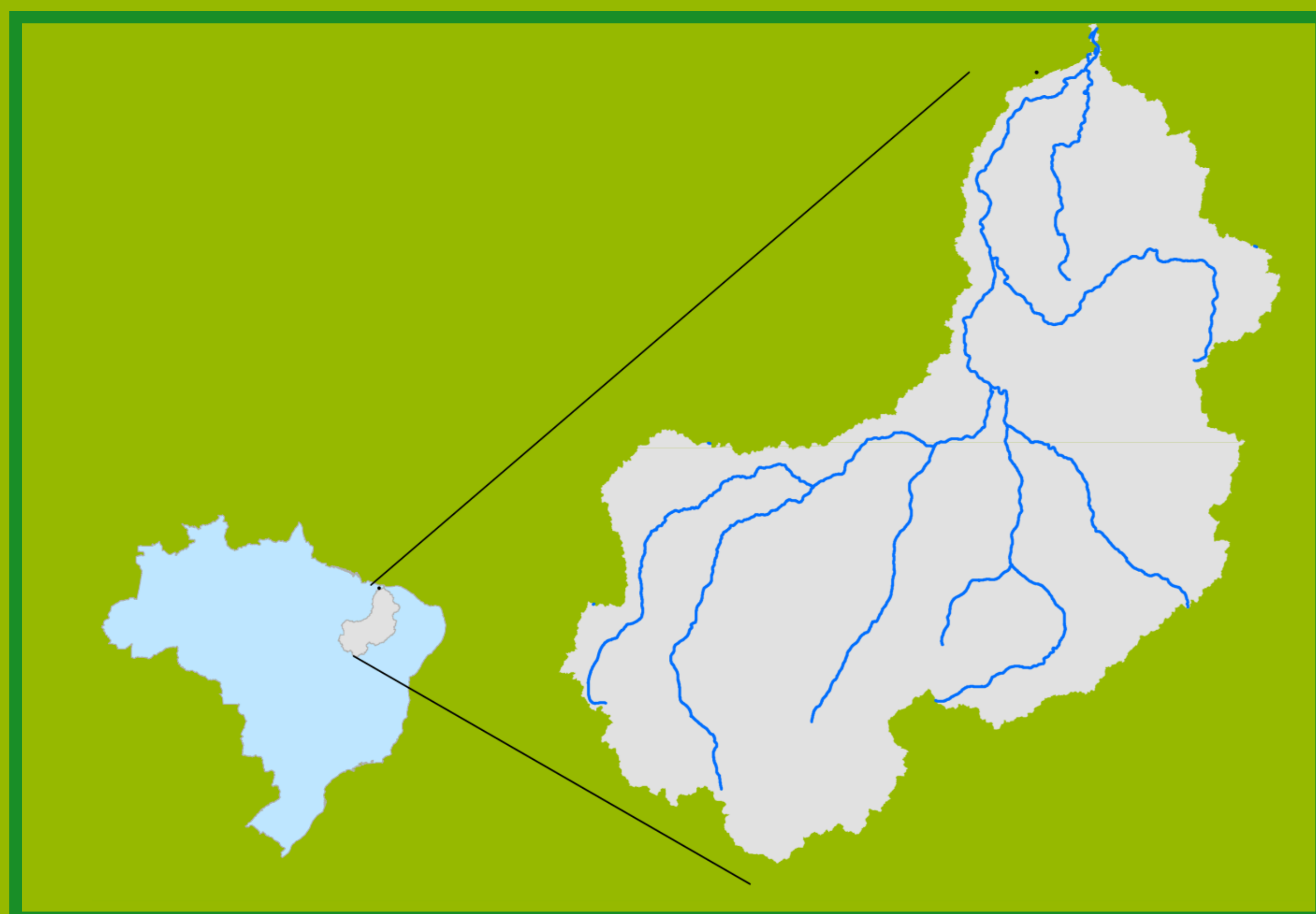


Prata do Piauí - 34770000

Data	Cota (m)	Vazão (m ³ /s)
08/04/2024	5,59	767
09/04/2024	4,97	620
10/04/2024	6,12	901
11/04/2024	6,80	1067
12/04/2024		

* Média do dia 11/04/24 até 19:15h

Localização da bacia do Rio Parnaíba



UHE Boa Esperança

Data	Vazão Afluente (m ³ /s)	Vazão Defluente (m ³ /s)	Volume Útil (%)
07/04/2024	776	730	94,35
08/04/2024	745	745	94,35
09/04/2024	752	752	94,35
10/04/2024	753	753	94,35
11/04/2024	745	791	94,14


Ribeiro Gonçalves - 34060000

Data	Cota (m)	Vazão (m ³ /s)
08/04/2024	3,78	312
09/04/2024	3,95	344
10/04/2024	3,68	293
11/04/2024	3,42	242
12/04/2024	3,31	223

* Média do dia 12/04/24 até 09:45h



Rio Parnaíba



Legenda:



Usina Hidrelétrica

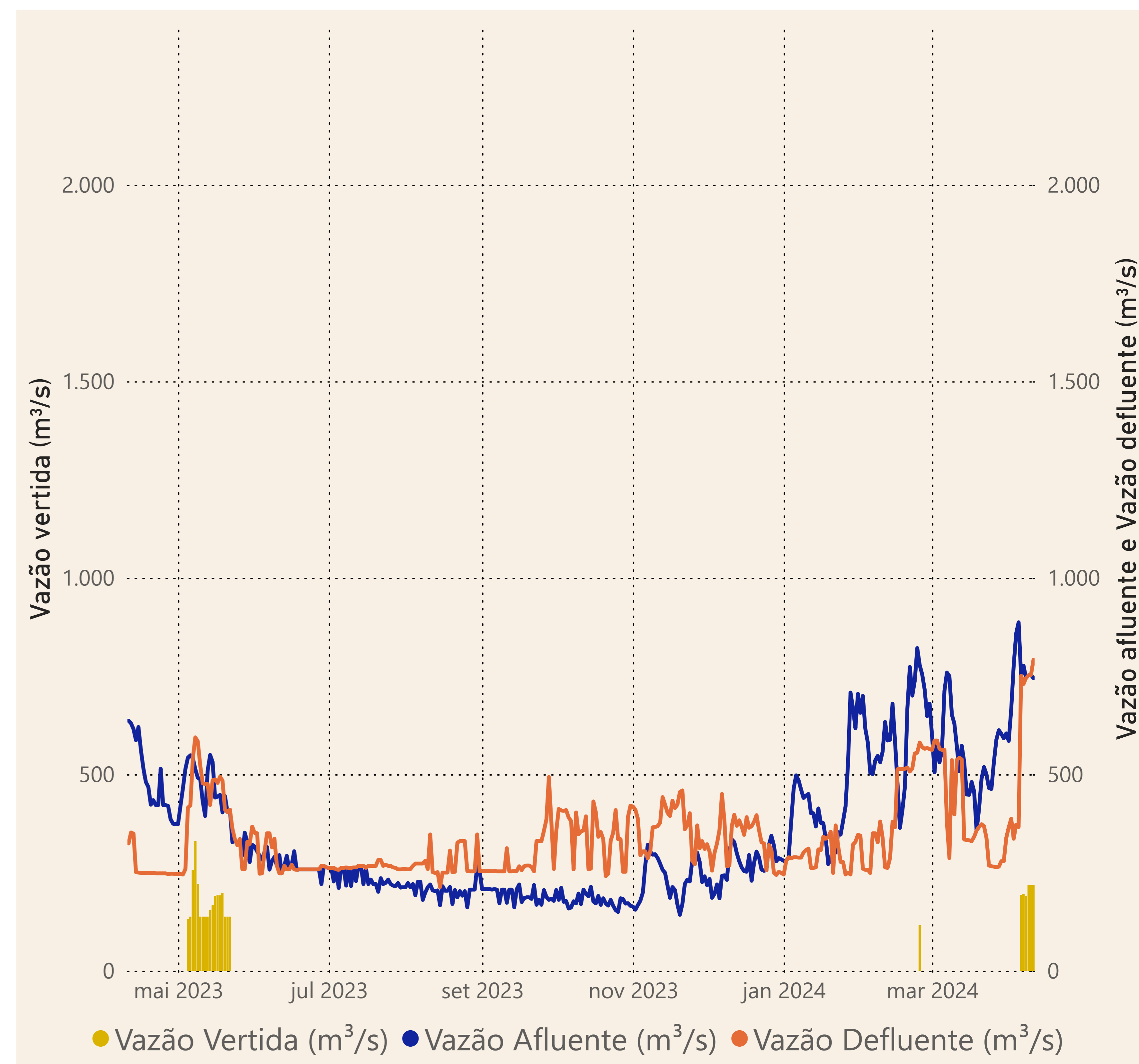
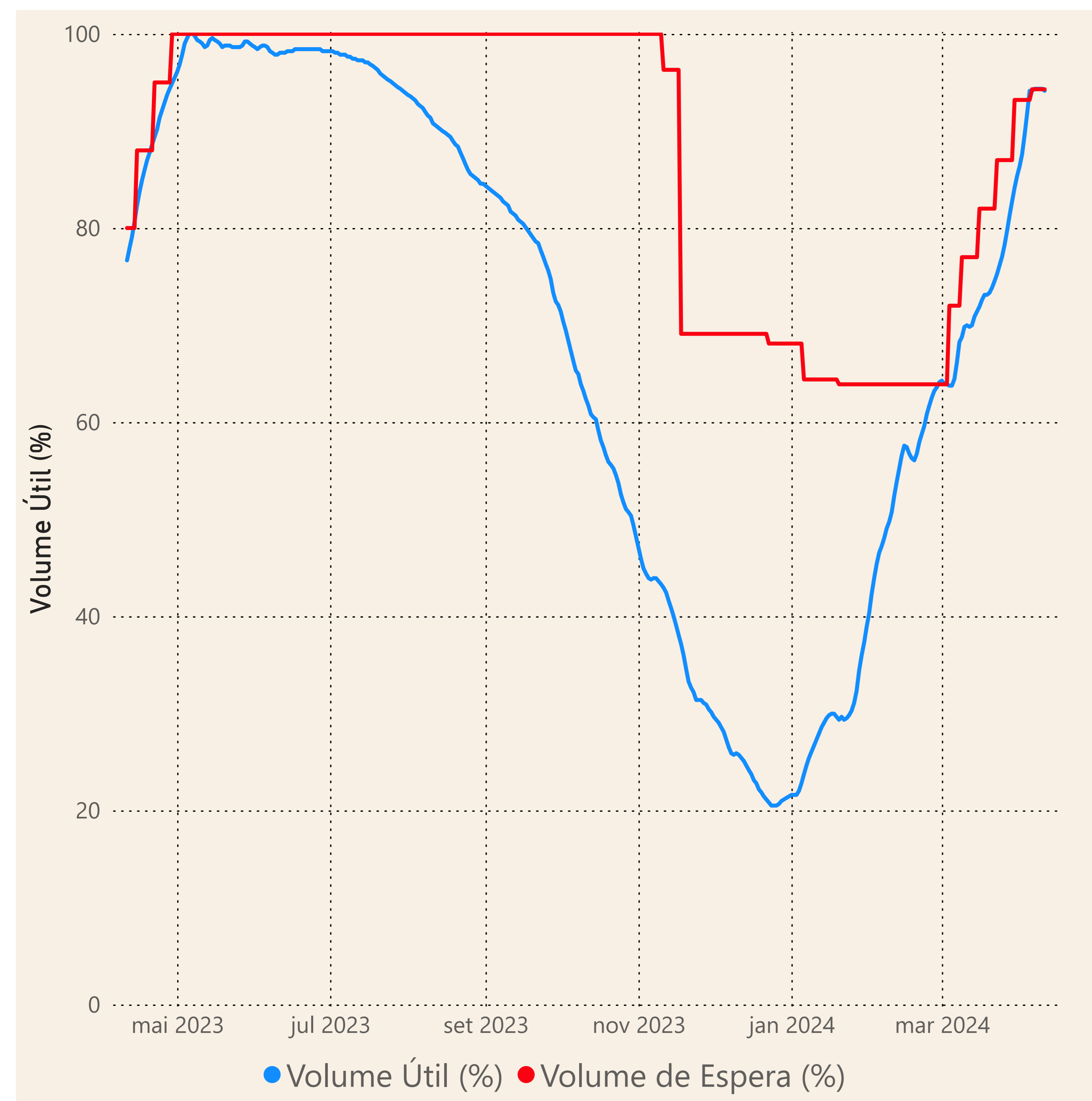


Estação fluviométrica

Fonte de dados: ONS e [HidroWeb](#)

Acompanhamento da Bacia do Rio Parnaíba

Operação da UHE Boa Esperança



Saiba mais sobre os termos técnicos da operação dos reservatórios no [Glossário do Sistema de Acompanhamento de Reservatórios - SAR da ANA](#)