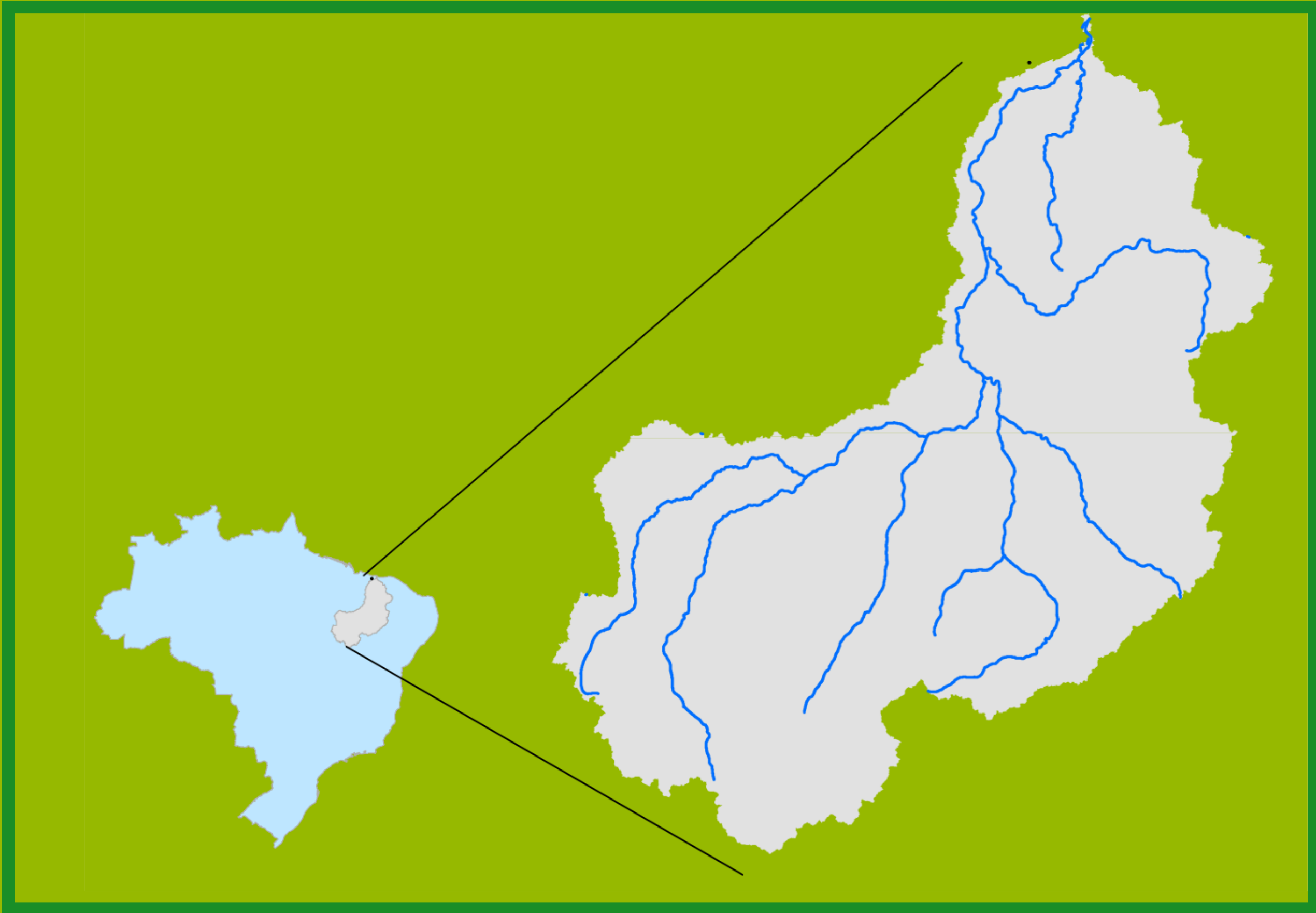


Localização da bacia do Rio Parnaíba



Legenda:



Usina Hidrelétrica



Estação fluviométrica

Teresina-CHESF - 34690000

Data	Cota (m)	Vazão (m³/s)
02/08/2024	1,87	329
03/08/2024	1,86	326
04/08/2024	1,87	329
05/08/2024	1,87	330
06/08/2024	1,86	327

* Média do dia 06/08/24 até 08:45h

UHE Boa Esperança

Data	Vazão Afluente (m³/s)	Vazão Defluente (m³/s)	Volume Útil (%)
01/08/2024	167	329	67,36
02/08/2024	202	318	66,84
03/08/2024	202	318	66,32
04/08/2024	212	316	65,85
05/08/2024	199	315	65,32

Ribeiro Gonçalves - 34060000

Data	Cota (m)	Vazão (m³/s)
02/08/2024	2,74	133
03/08/2024	2,74	132
04/08/2024	2,73	131
05/08/2024	2,73	131
06/08/2024	2,73	131

* Média do dia 06/08/24 até 08:45h

Prata do Piauí - 34770000

Data	Cota (m)	Vazão (m³/s)
02/08/2024	0,20	1
03/08/2024	0,20	1
04/08/2024	0,19	1
05/08/2024	0,19	1
06/08/2024	0,19	1

* Média do dia 06/08/24 até 08:15h

Teresina

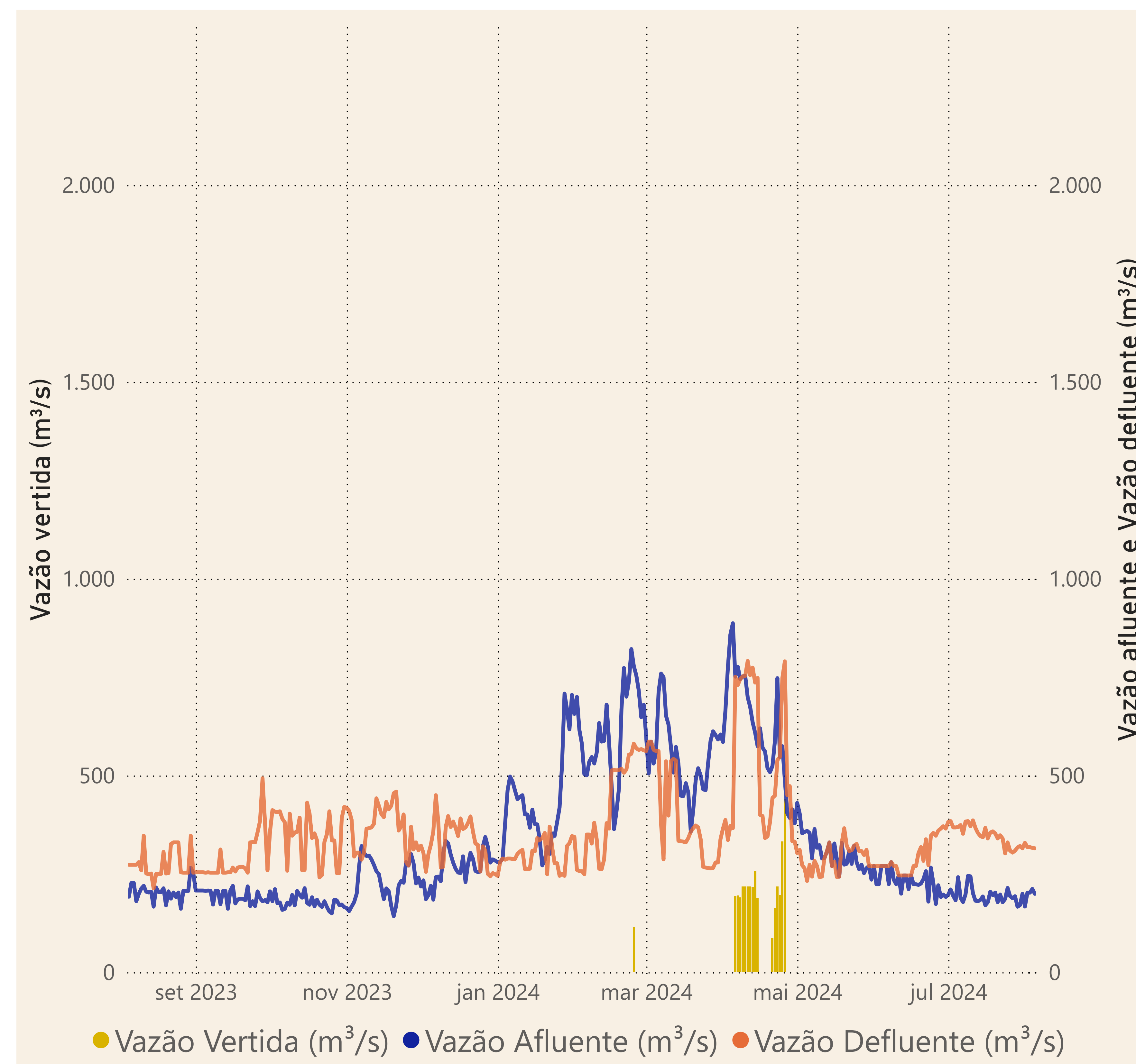
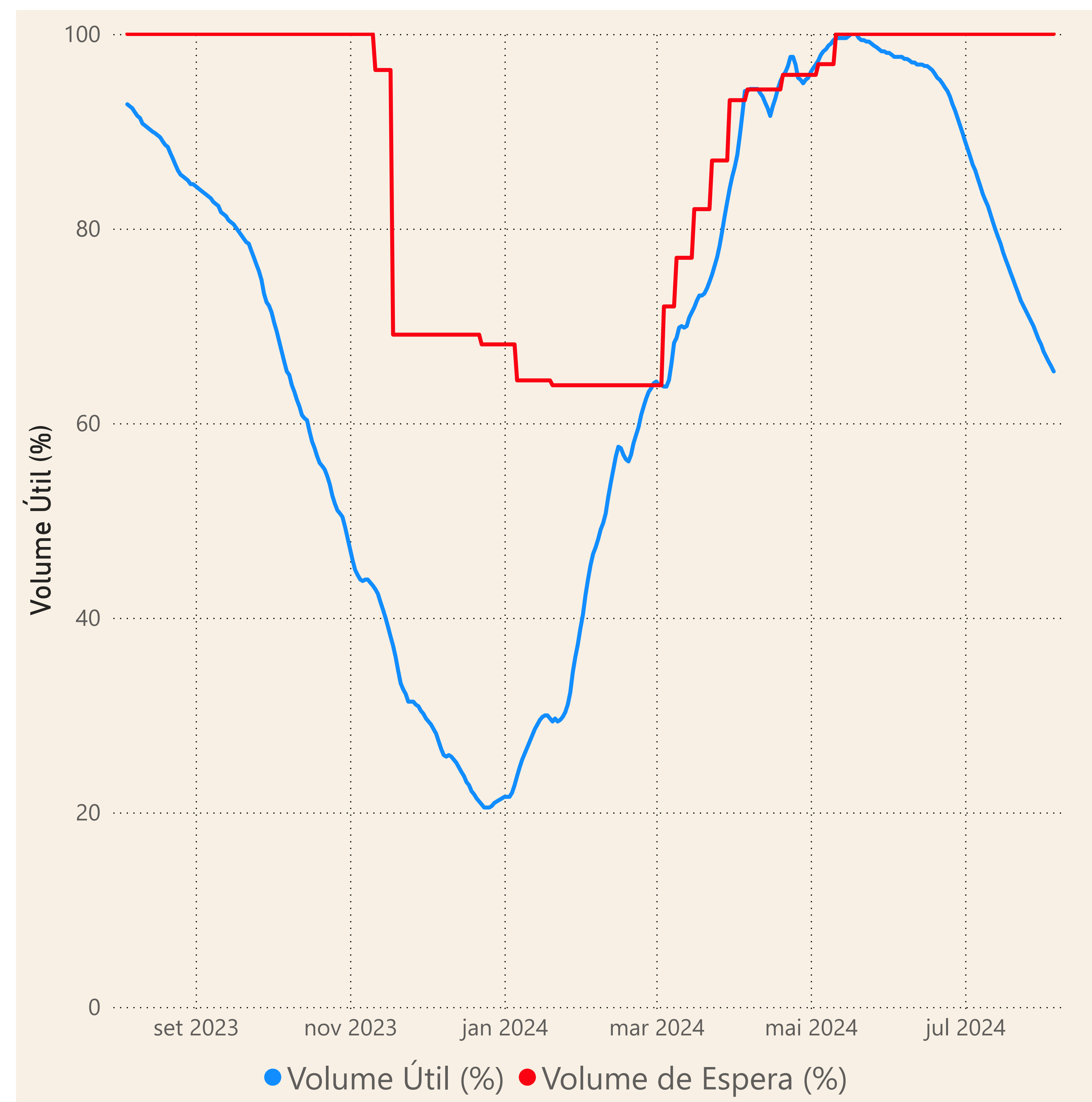
Rio Poti

Rio Parnaíba

Fonte de dados: ONS e [HidroWeb](#)

Acompanhamento da Bacia do Rio Parnaíba

Operação da UHE Boa Esperança



Saiba mais sobre os termos técnicos da operação dos reservatórios no [Glossário do Sistema de Acompanhamento de Reservatórios - SAR da ANA](#)

Fonte de dados: ONS

Superintendência de Operações e Eventos Críticos
Coordenação de Operação de Reservatórios e Sistemas Hídricos

*Dados consistidos sujeitos a novas revisões