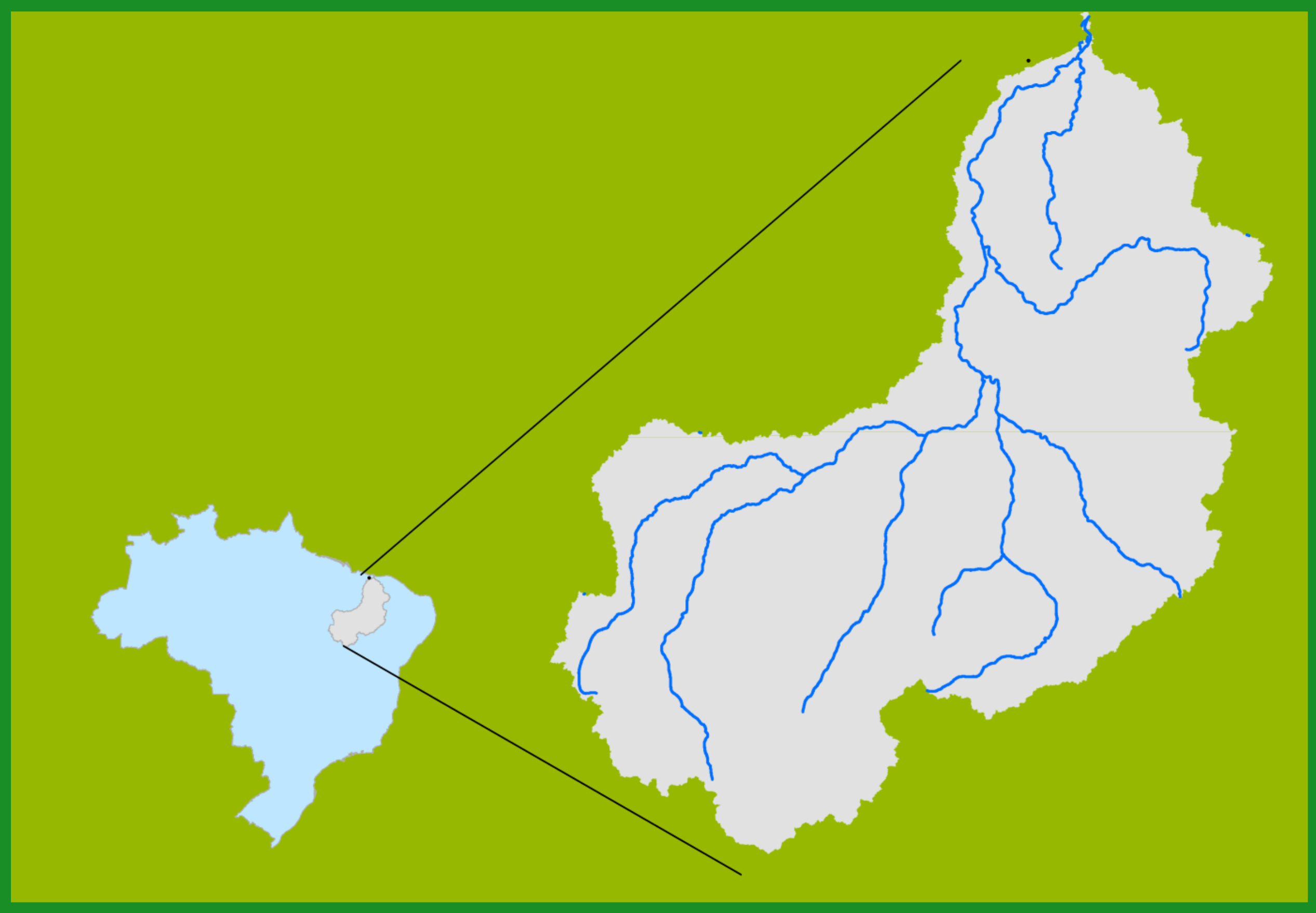




Gostaríamos de saber qual a sua opinião quanto a esse boletim.
Assim, você nos ajuda a melhorar os nossos produtos.
Basta clicar [aqui](#) e responder a 2 perguntas.
Obrigado!

Localização da bacia do Rio Parnaíba



Legenda:

 Usina Hidrelétrica

 Estação fluviométrica

Teresina-CHESF - 34690000

Data	Cota (m)	Vazão (m³/s)
04/04/2024	4,28	1.228
05/04/2024	5,16	1.825
06/04/2024	4,55	1.338
07/04/2024	4,36	1.222
08/04/2024	4,78	1.463

* Média do dia 08/04/24 até 07:45h

UHE Boa Esperança

Data	Vazão Afluente (m³/s)	Vazão Defluente (m³/s)	Volume Útil (%)
03/04/2024	776	336	89,59
04/04/2024	858	372	91,79
05/04/2024	887	366	94,14
06/04/2024	797	751	94,35
07/04/2024	684	730	94,14

Ribeiro Gonçalves - 34060000


Data	Cota (m)	Vazão (m³/s)
04/04/2024	3,17	198
05/04/2024	3,31	223
06/04/2024	3,40	240
07/04/2024	3,58	273
08/04/2024	3,64	285

* Média do dia 08/04/24 até 07:45h

Teresina



Rio Poti




Prata do Piauí - 34770000

Data	Cota (m)	Vazão (m³/s)
04/04/2024	5,99	858
05/04/2024	4,28	480
06/04/2024	3,53	338
07/04/2024	4,95	612
08/04/2024	4,68	556

* Média do dia 08/04/24 até 08:15h

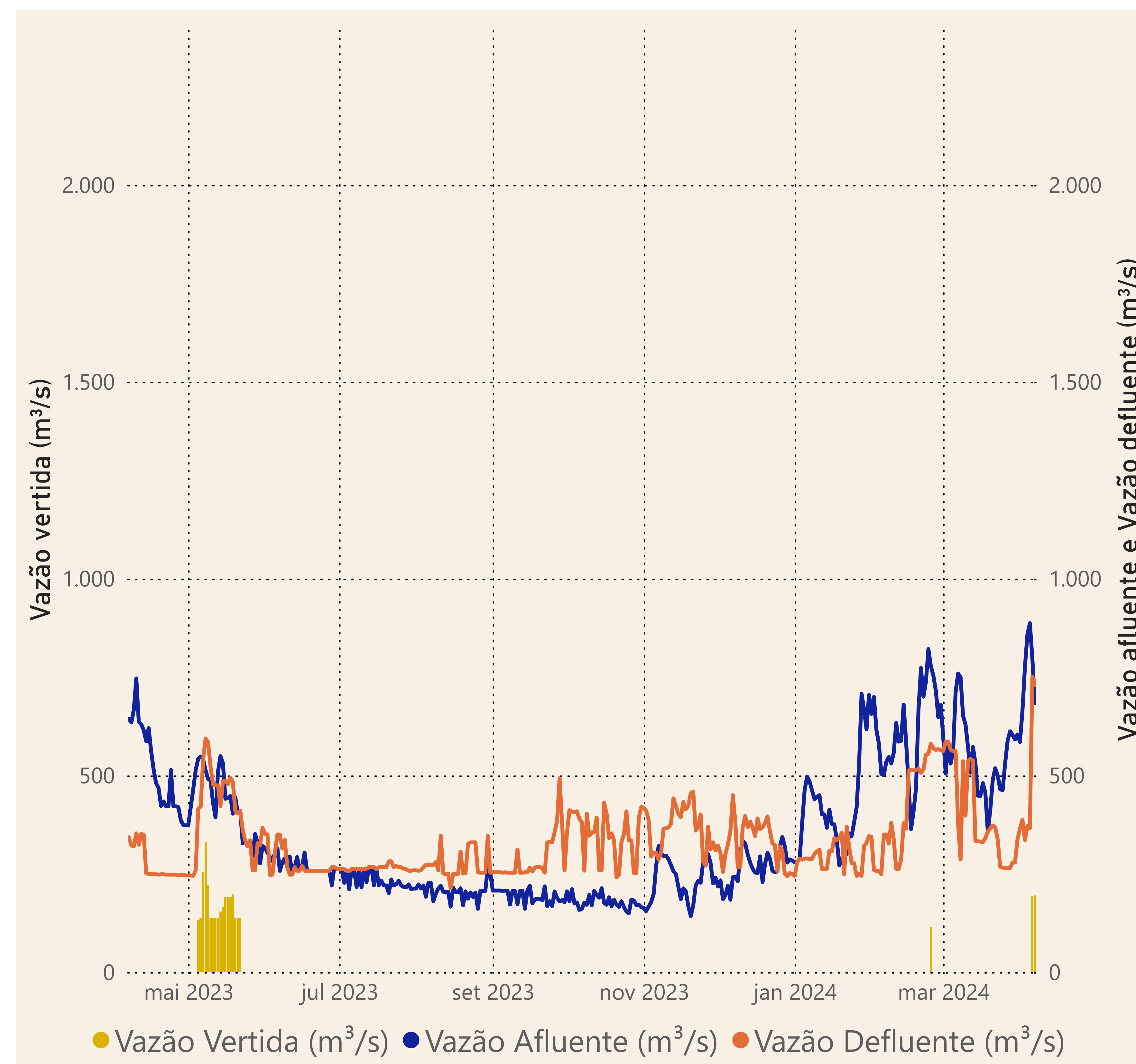
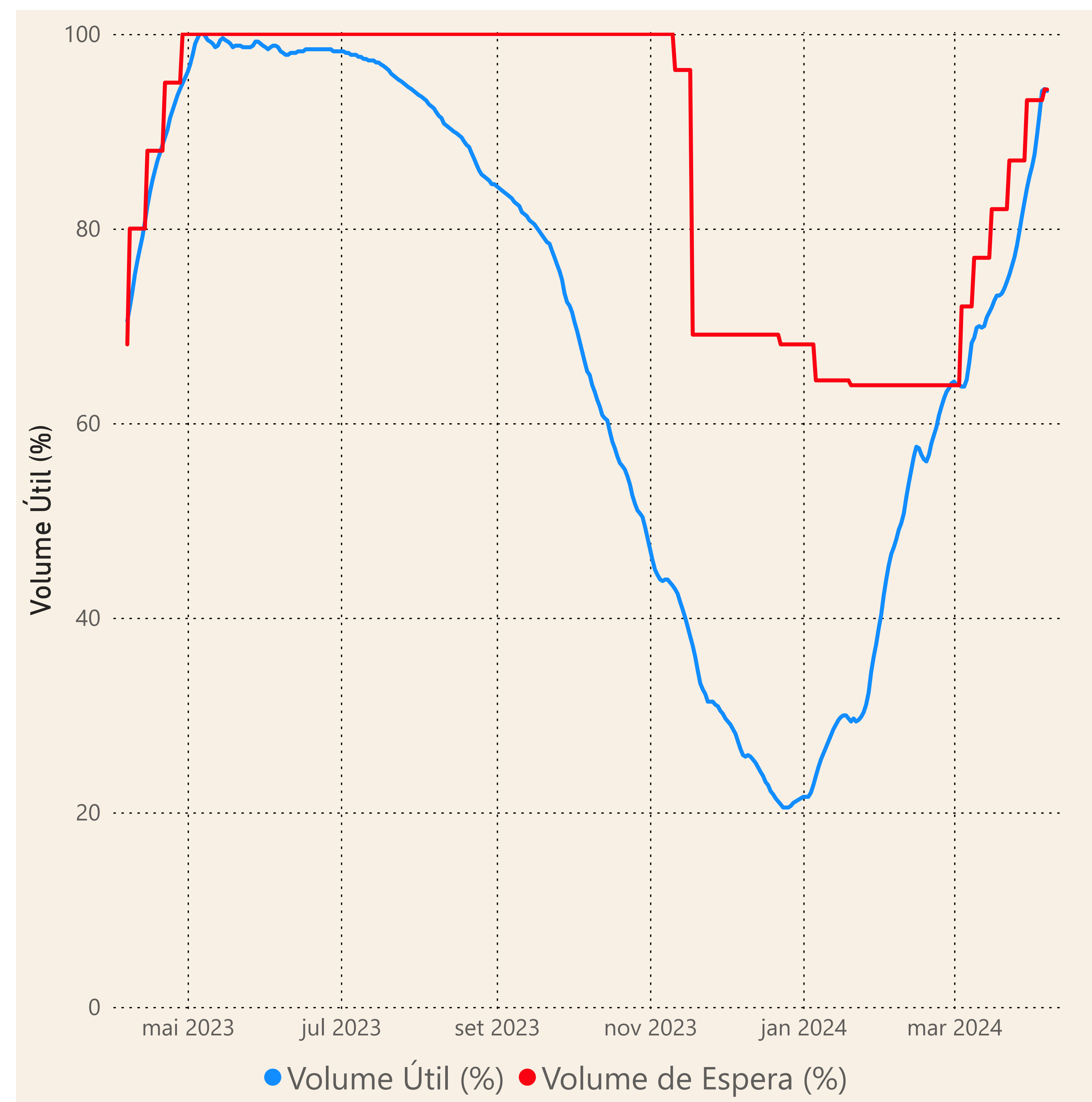
Rio Parnaíba



Fonte de dados: ONS e [HidroWeb](#)

Acompanhamento da Bacia do Rio Parnaíba

Operação da UHE Boa Esperança



Saiba mais sobre os termos técnicos da operação dos reservatórios no [Glossário do Sistema de Acompanhamento de Reservatórios - SAR da ANA](#)