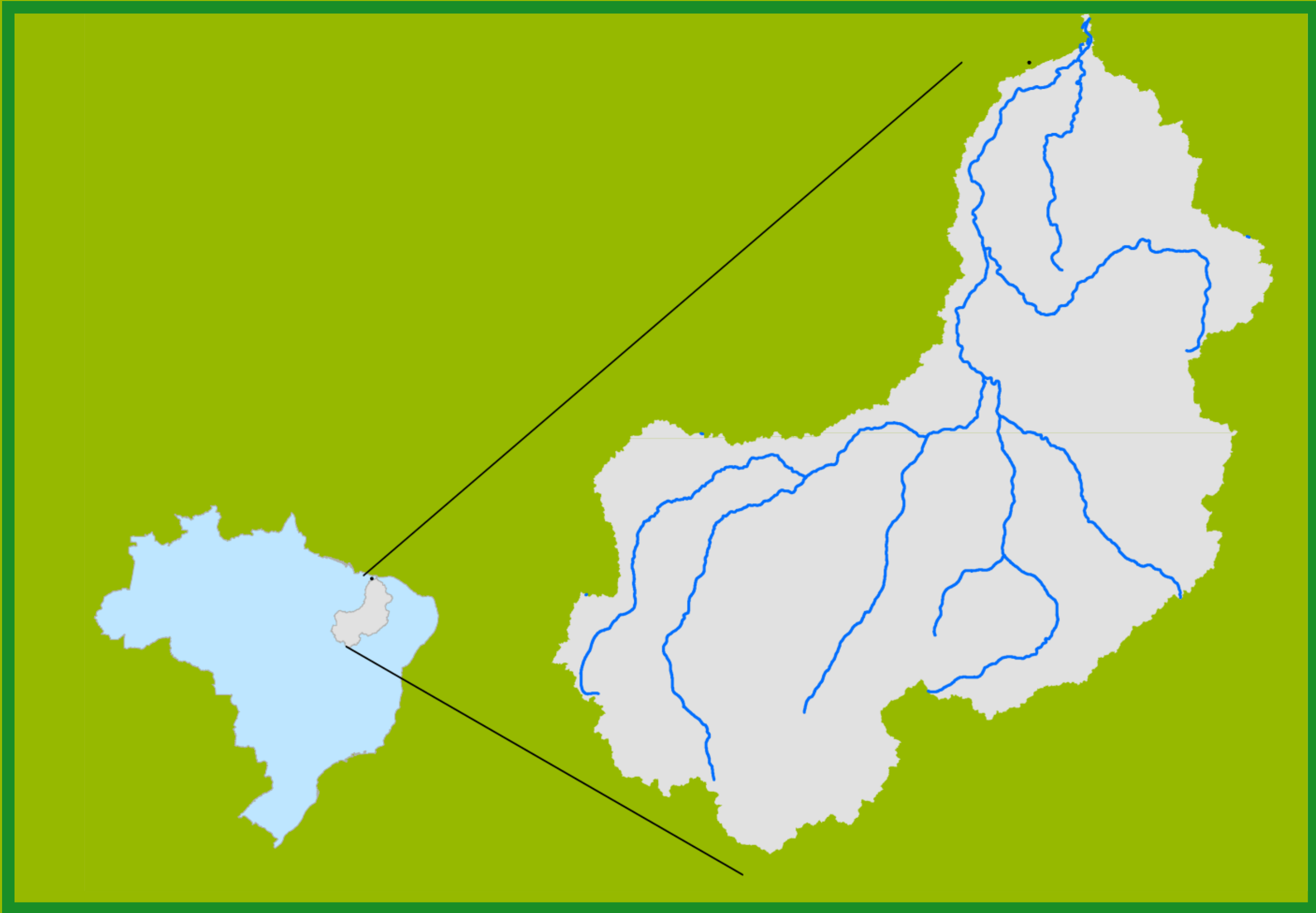


Localização da bacia do Rio Parnaíba



Legenda:



Usina Hidrelétrica



Estação fluviométrica

Teresina-CHESF - 34690000

Data	Cota (m)	Vazão (m³/s)
25/07/2024	2,00	369
26/07/2024	1,99	366
27/07/2024	1,89	335
28/07/2024	1,86	325
29/07/2024	1,84	321

* Média do dia 29/07/24 até 08:45h

UHE Boa Esperança

Data	Vazão Afluente (m³/s)	Vazão Defluente (m³/s)	Volume Útil (%)
24/07/2024	186	302	72,07
25/07/2024	214	330	71,55
26/07/2024	193	309	71,03
27/07/2024	154	304	70,35
28/07/2024	228	309	69,98

Ribeiro Gonçalves - 34060000

Data	Cota (m)	Vazão (m³/s)
25/07/2024	2,74	133
26/07/2024	2,74	133
27/07/2024	2,74	133
28/07/2024	2,75	134
29/07/2024	2,75	134

* Média do dia 29/07/24 até 08:45h

Prata do Piauí - 34770000

Data	Cota (m)	Vazão (m³/s)
25/07/2024	0,23	1
26/07/2024	0,23	1
27/07/2024	0,23	1
28/07/2024	0,22	1
29/07/2024	0,23	1

* Média do dia 29/07/24 até 09:15h

Teresina

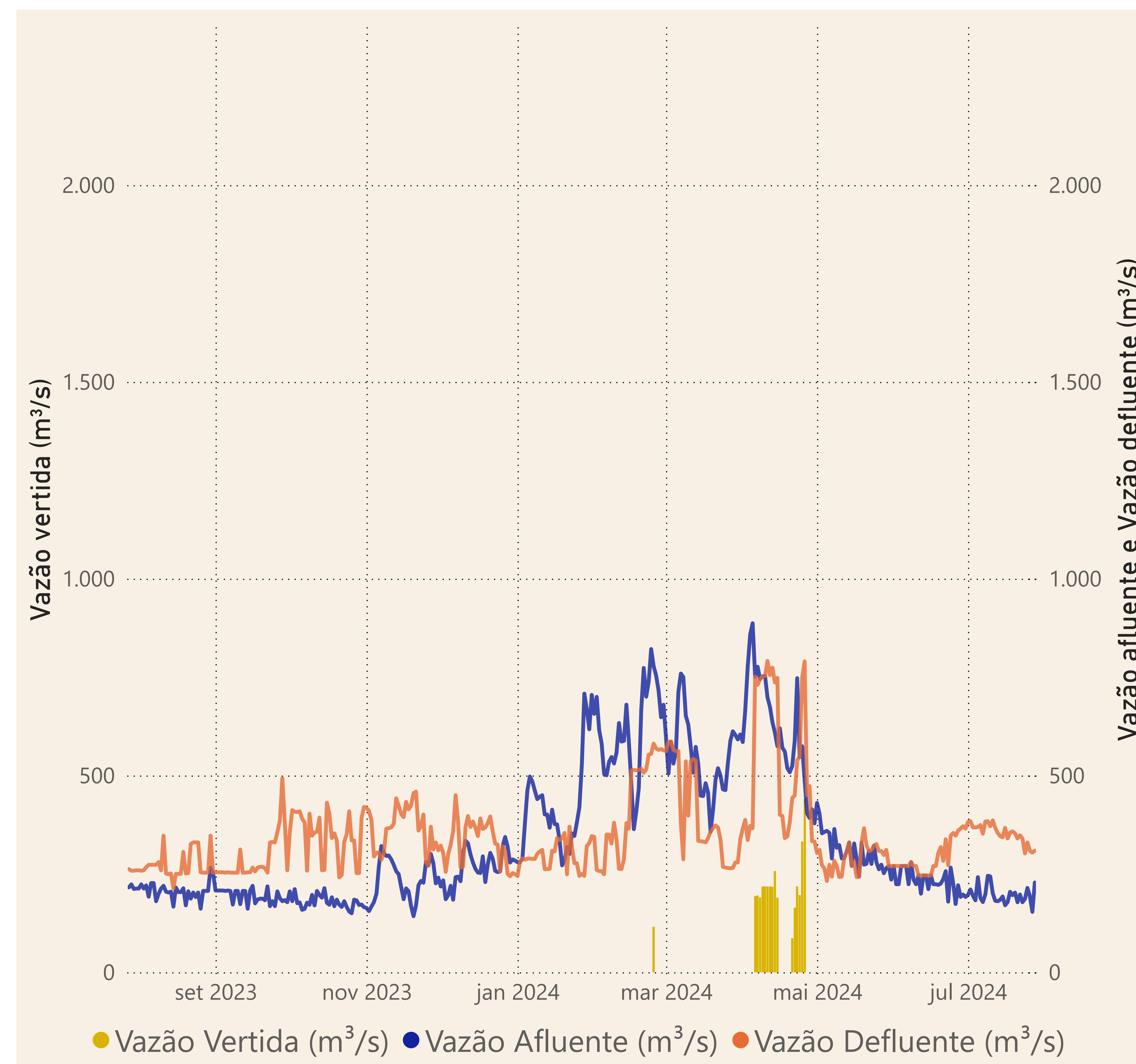
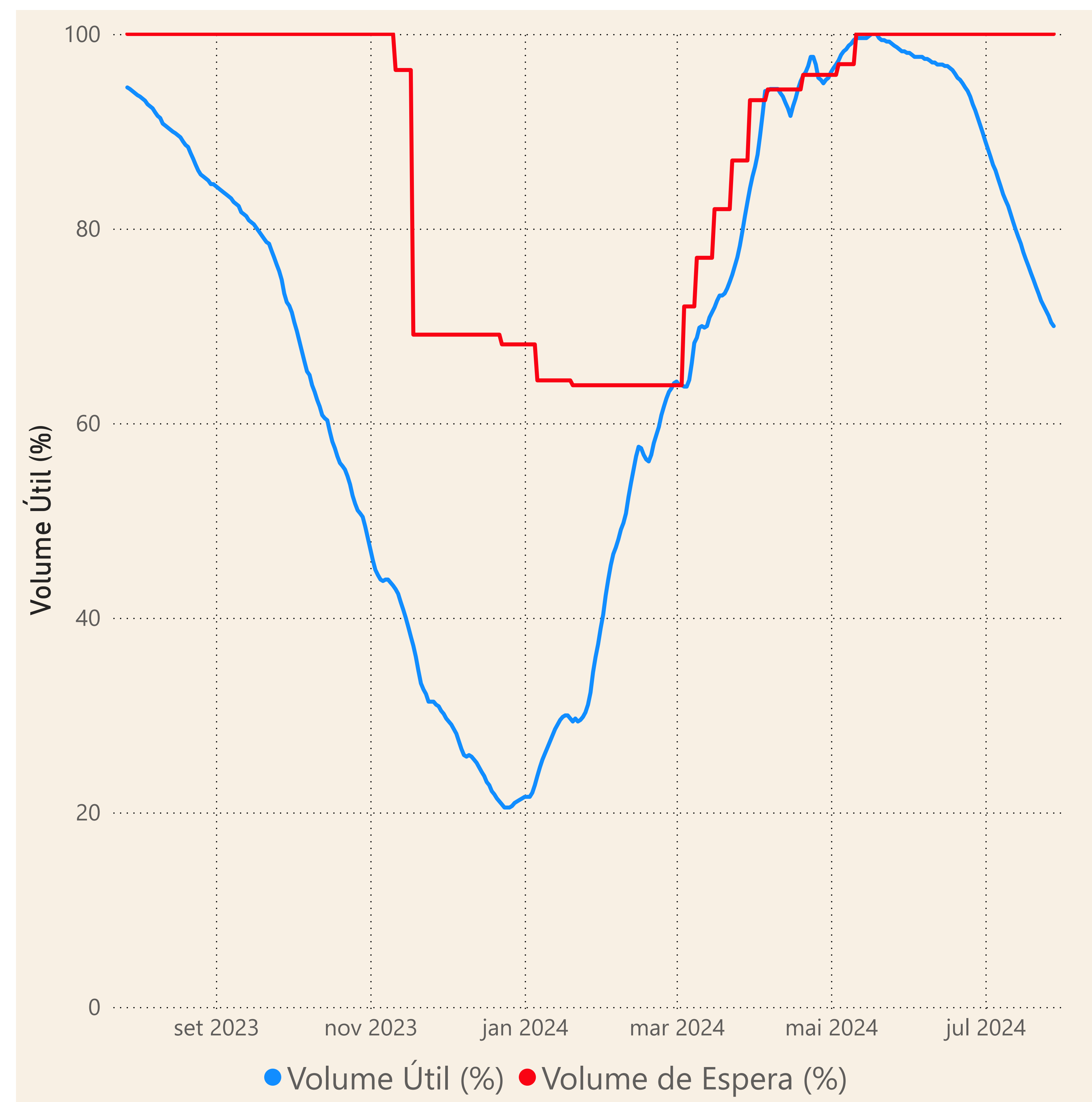
Rio Poti

Rio Parnaíba

Fonte de dados: ONS e [HidroWeb](#)

Acompanhamento da Bacia do Rio Parnaíba

Operação da UHE Boa Esperança



Saiba mais sobre os termos técnicos da operação dos reservatórios no [Glossário do Sistema de Acompanhamento de Reservatórios - SAR da ANA](#)

Fonte de dados: ONS

Superintendência de Operações e Eventos Críticos
Coordenação de Operação de Reservatórios e Sistemas Hídricos

*Dados consistidos sujeitos a novas revisões