

Legenda:

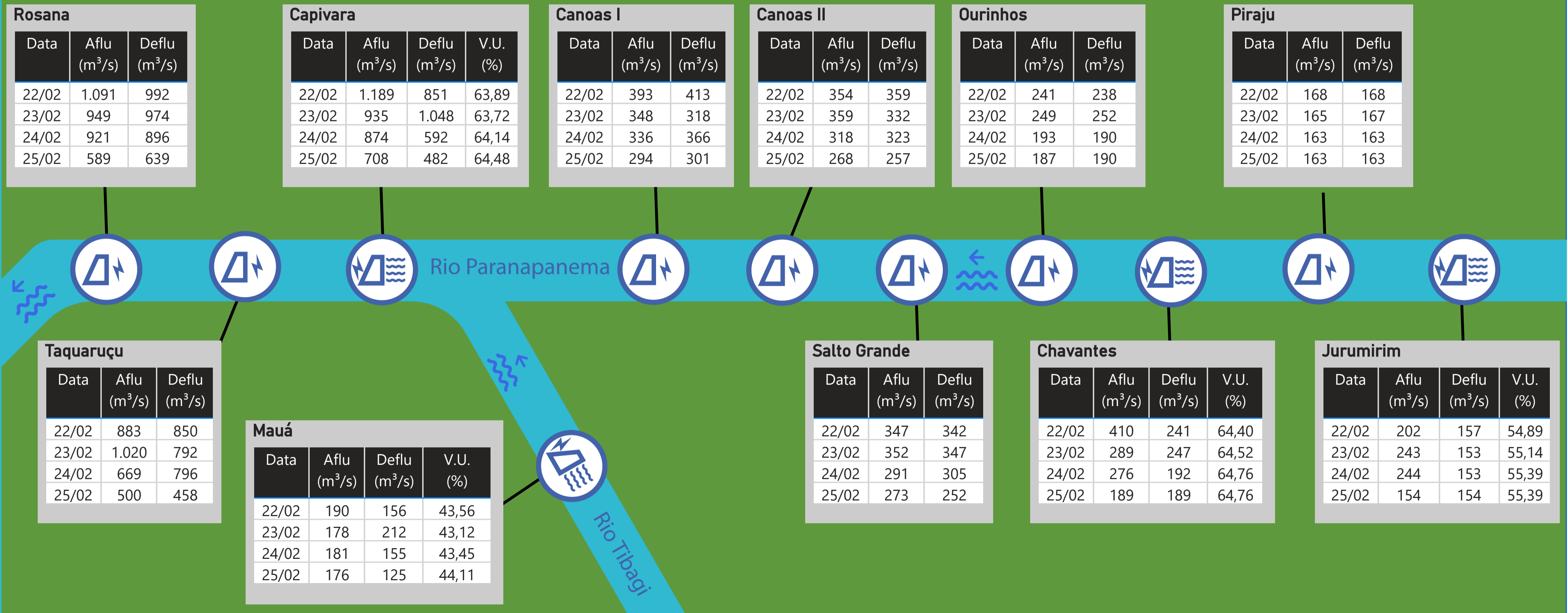


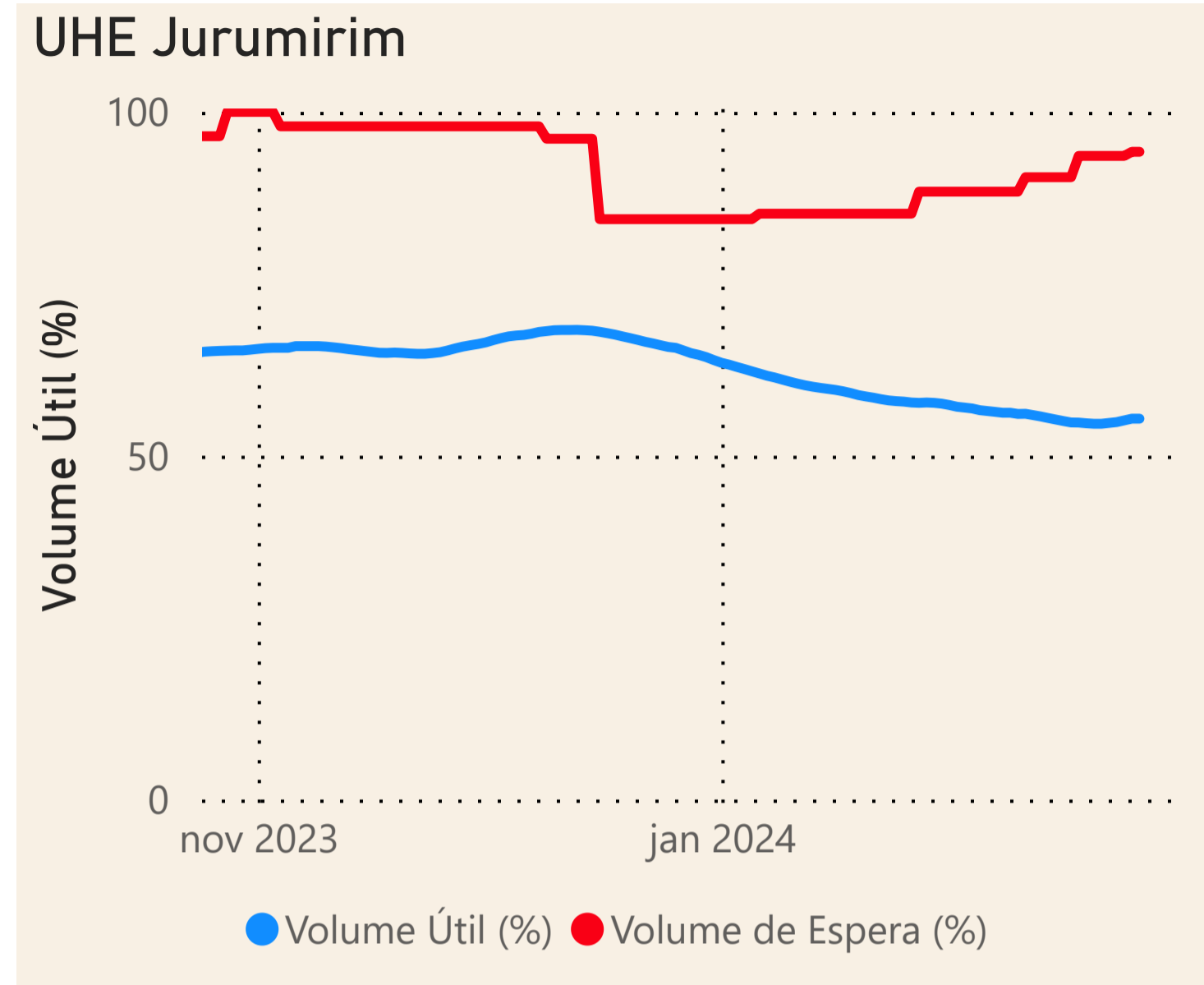
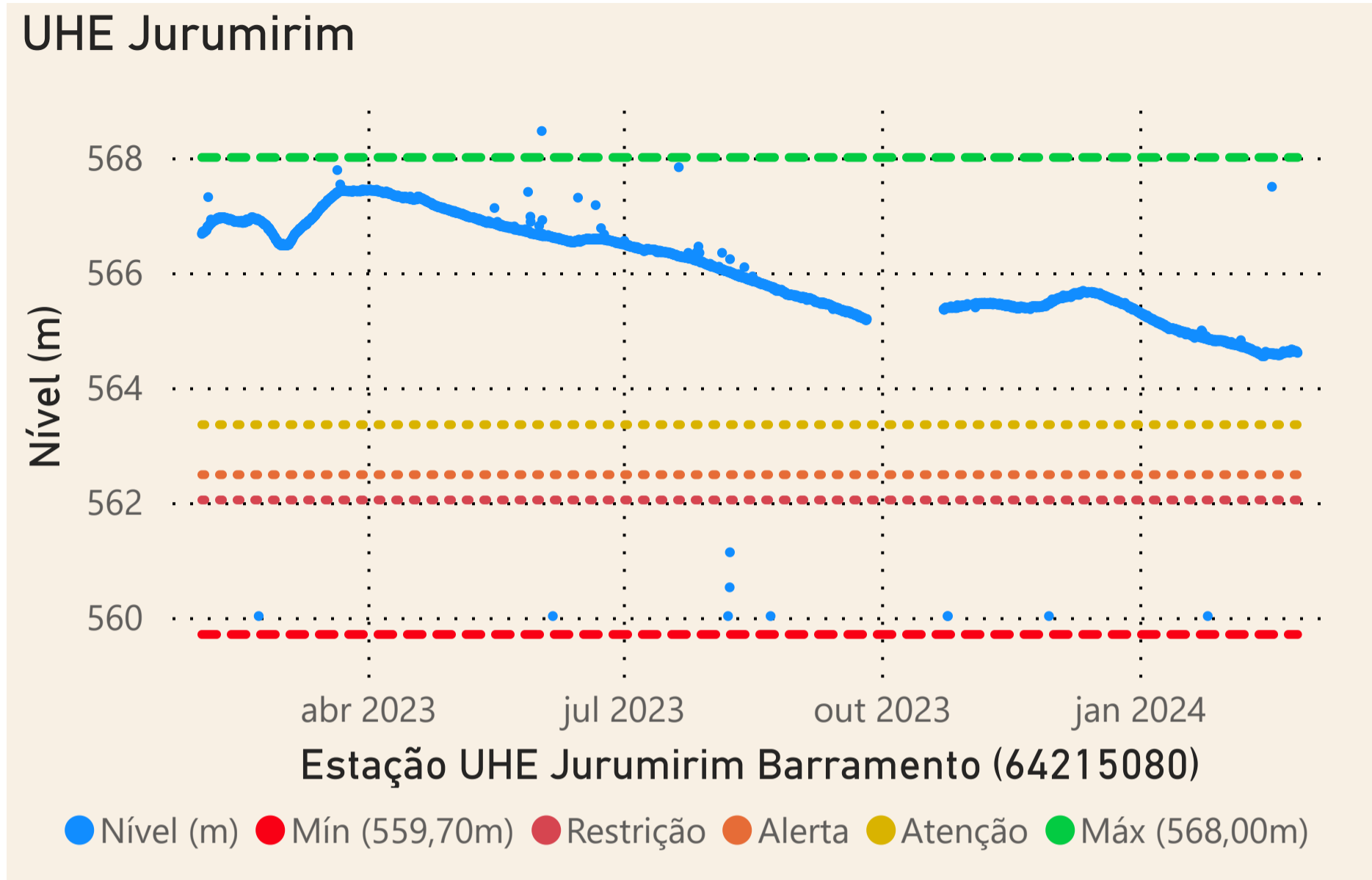
Usina com reservatório



Usina a fio d'água

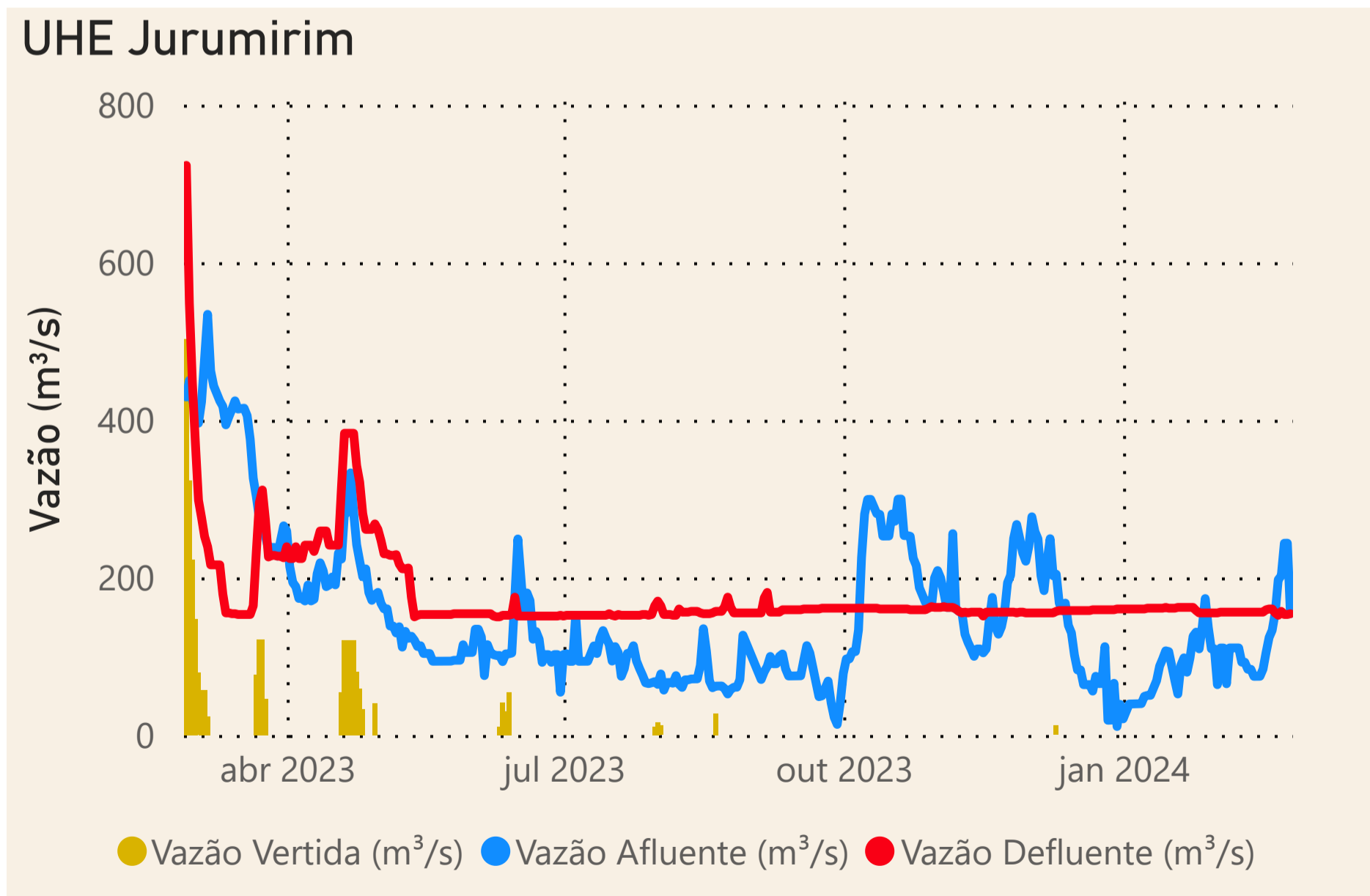
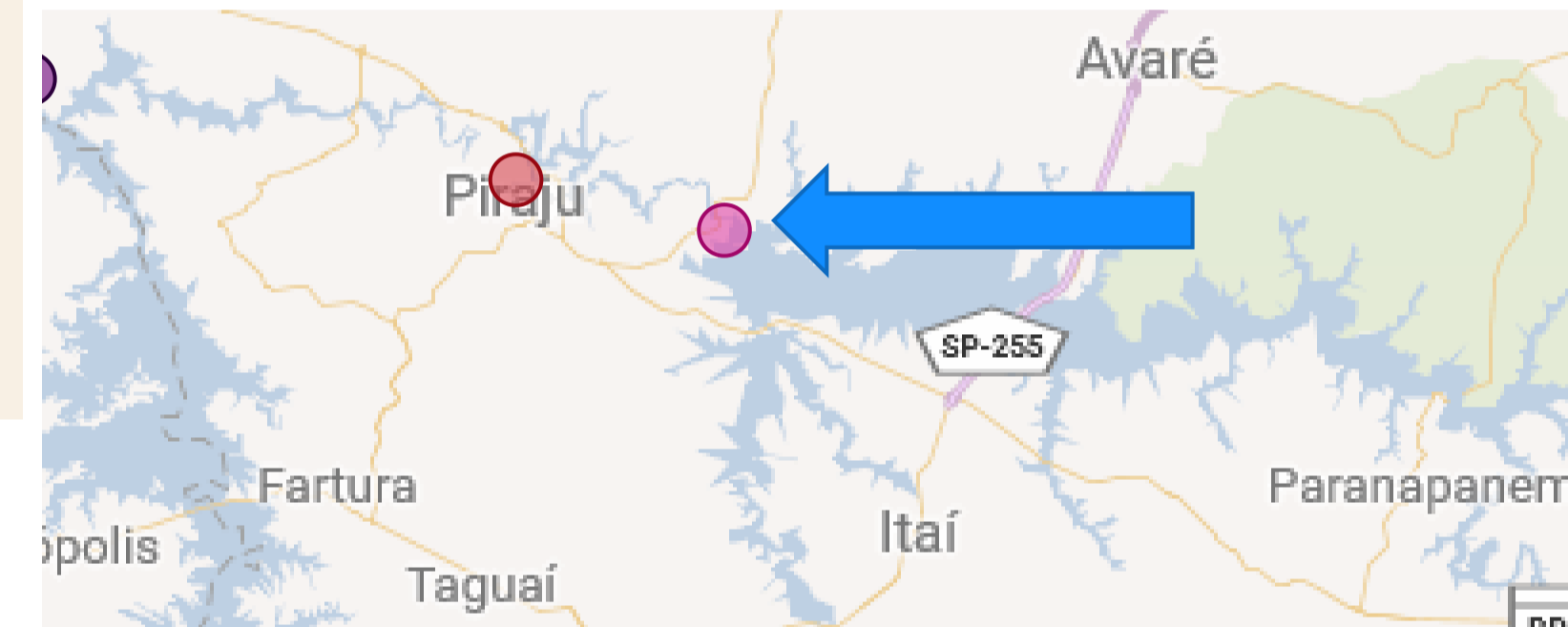
Saiba mais sobre [as condições de operação do Sistema Hídrico do Rio Paranapanema](#)



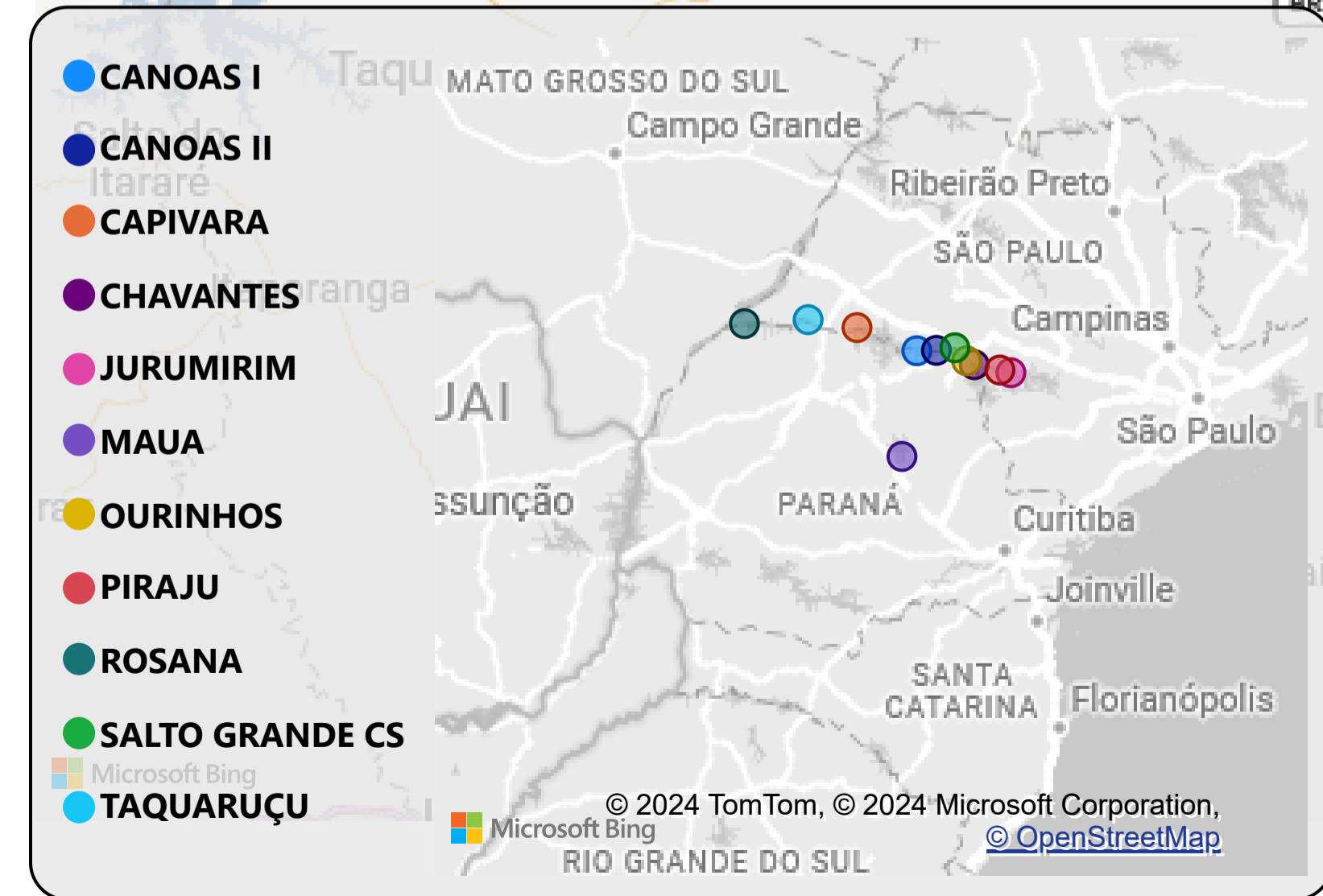


Faixa de Operação  
Normal  
Vazão defluente máxima média semanal  
Sem restrição

Localização do reservatório



Data	Qnatural mensal (m³/s)	MLT (%)	MLT (m³/s)
fev/2023	429	120%	359
mar/2023	377	124%	305
abr/2023	229	106%	215
mai/2023	136	71%	190
jun/2023	142	70%	203
jul/2023	116	67%	174
ago/2023	92	63%	146
set/2023	89	56%	158
out/2023	215	114%	188
nov/2023	173	95%	183
dez/2023	146	64%	230
jan/2024	83	25%	327
fev/2024	119	33%	359

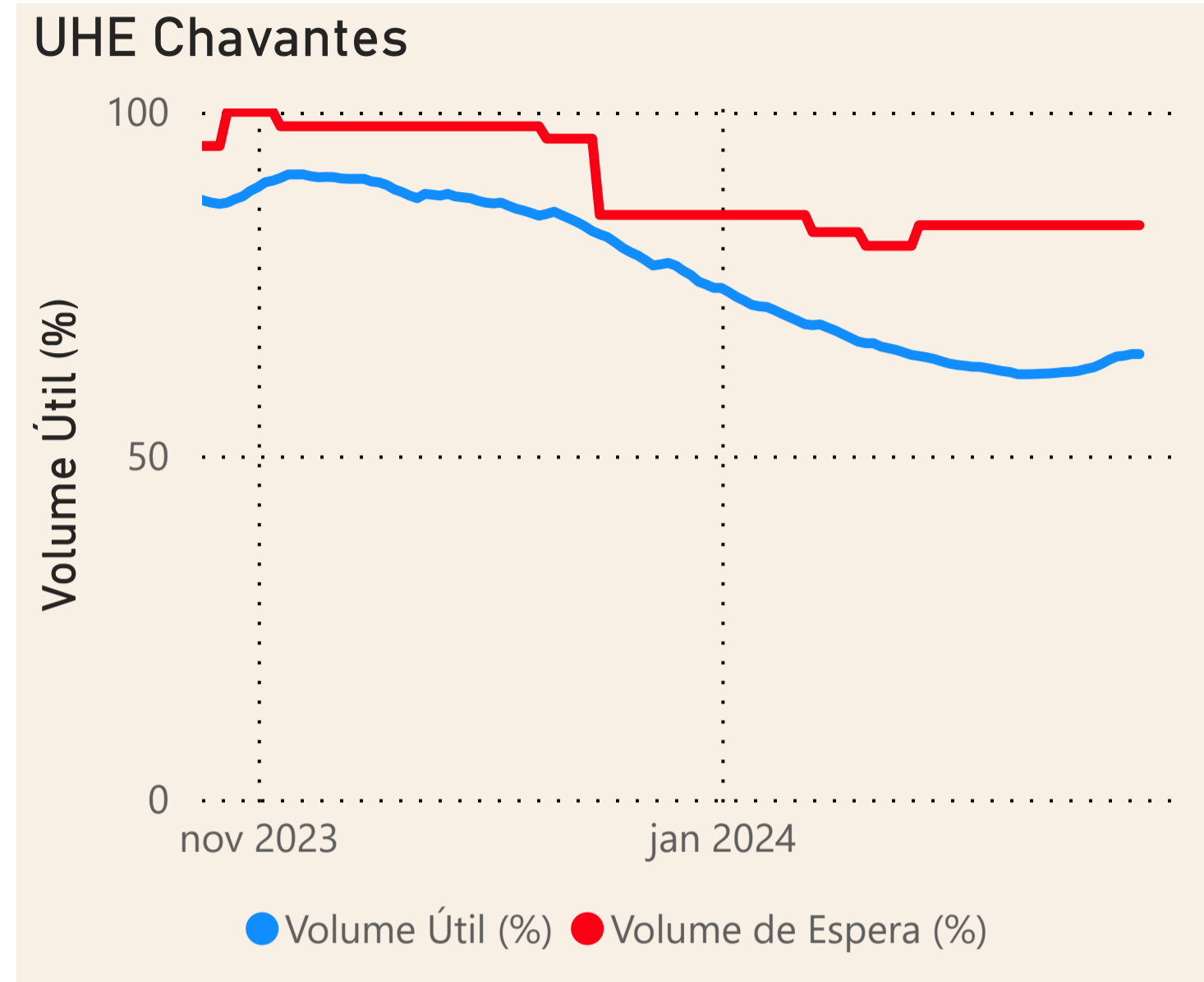
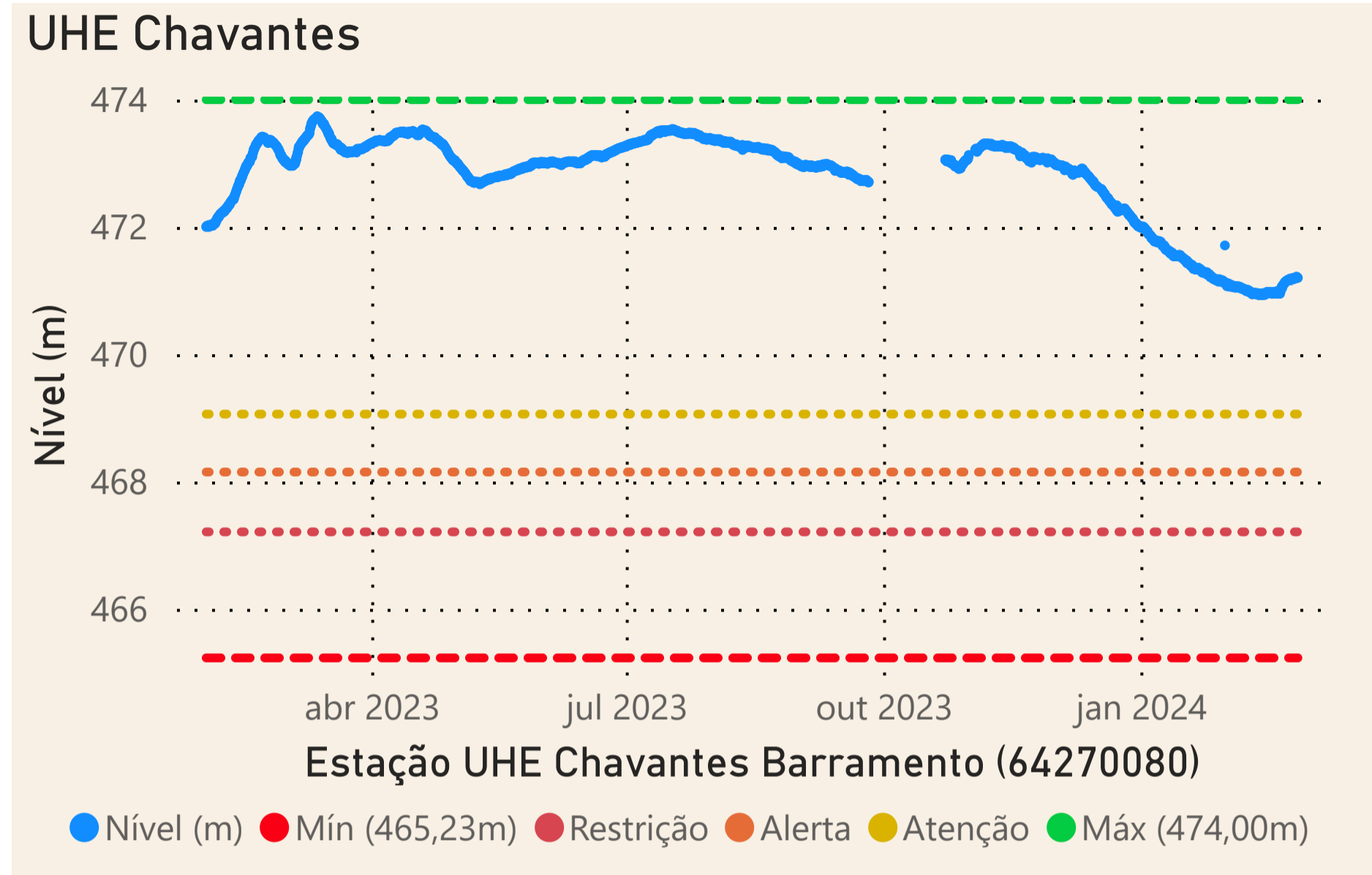


Saiba mais sobre [as condições de operação do Sistema Hídrico do Rio Paranapanema](#)

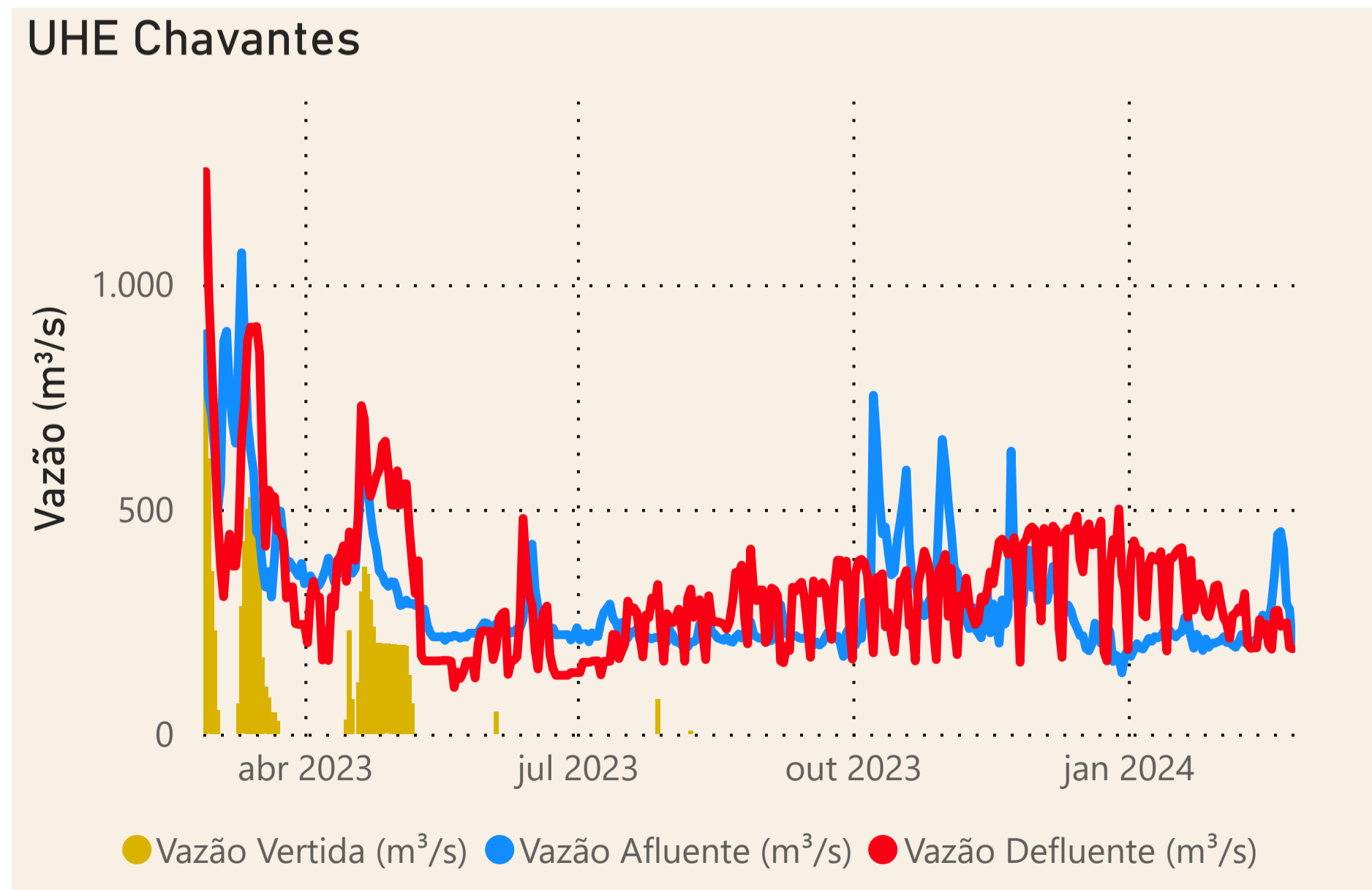
Fonte: ONS e [Hidro-Telemetria](#)

Superintendência de Operações e Eventos Críticos  
Coordenação de Operação de Reservatórios e Sistemas Hídricos

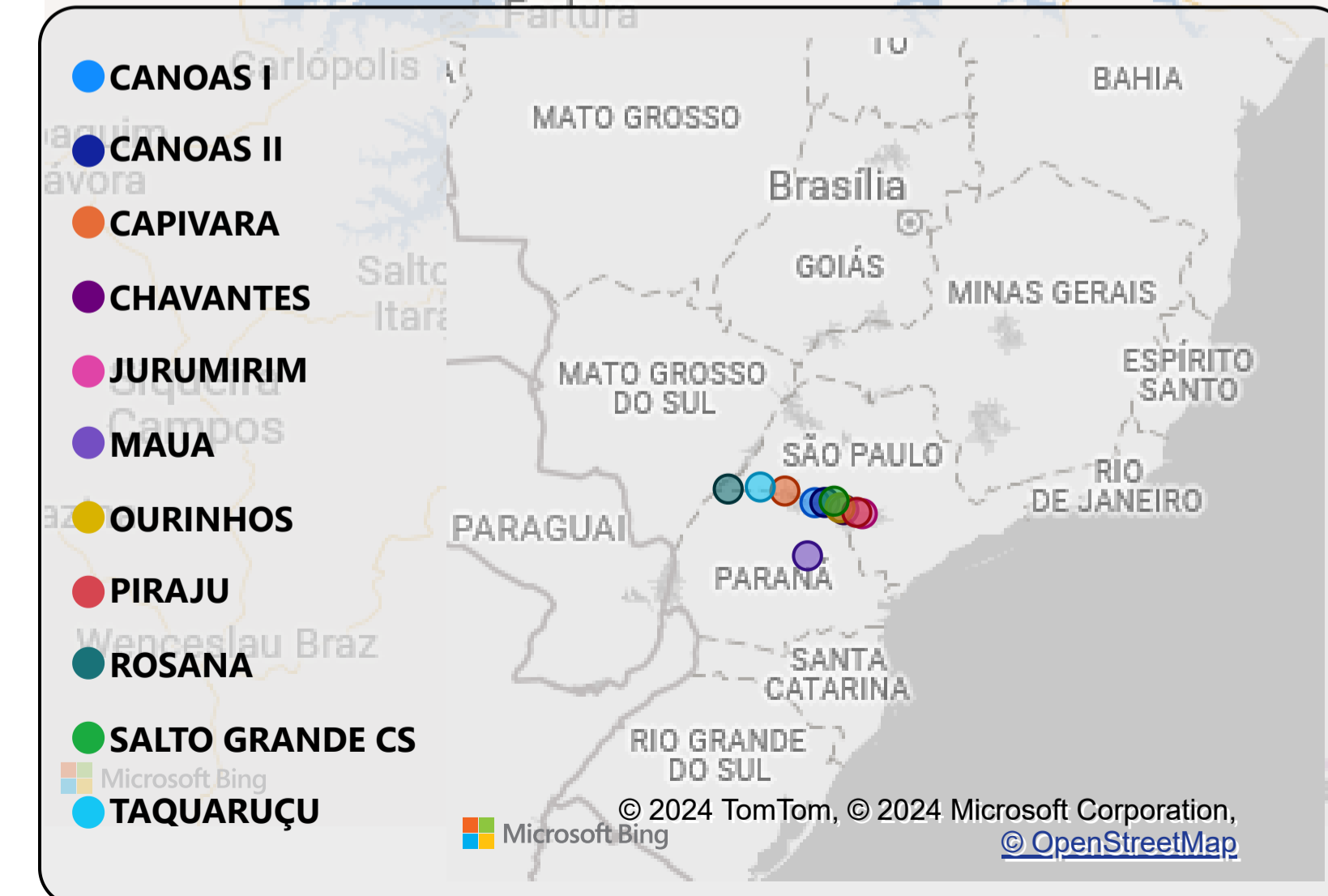
\*Dados consistidos sujeitos a novas revisões



Faixa de Operação  
**Normal**  
Vazão defluente máxima média semanal  
**Sem restrição**



Data	Qnatural Mensal (m³/s)	MLT (%)	MLT (m³/s)
fev/2023	657	123%	533
mar/2023	708	160%	443
abr/2023	355	111%	320
mai/2023	218	73%	298
jun/2023	254	80%	318
jul/2023	200	73%	274
ago/2023	163	72%	227
set/2023	157	62%	254
out/2023	438	144%	304
nov/2023	336	117%	287
dez/2023	257	74%	349
jan/2024	136	27%	508
fev/2024	205	38%	533

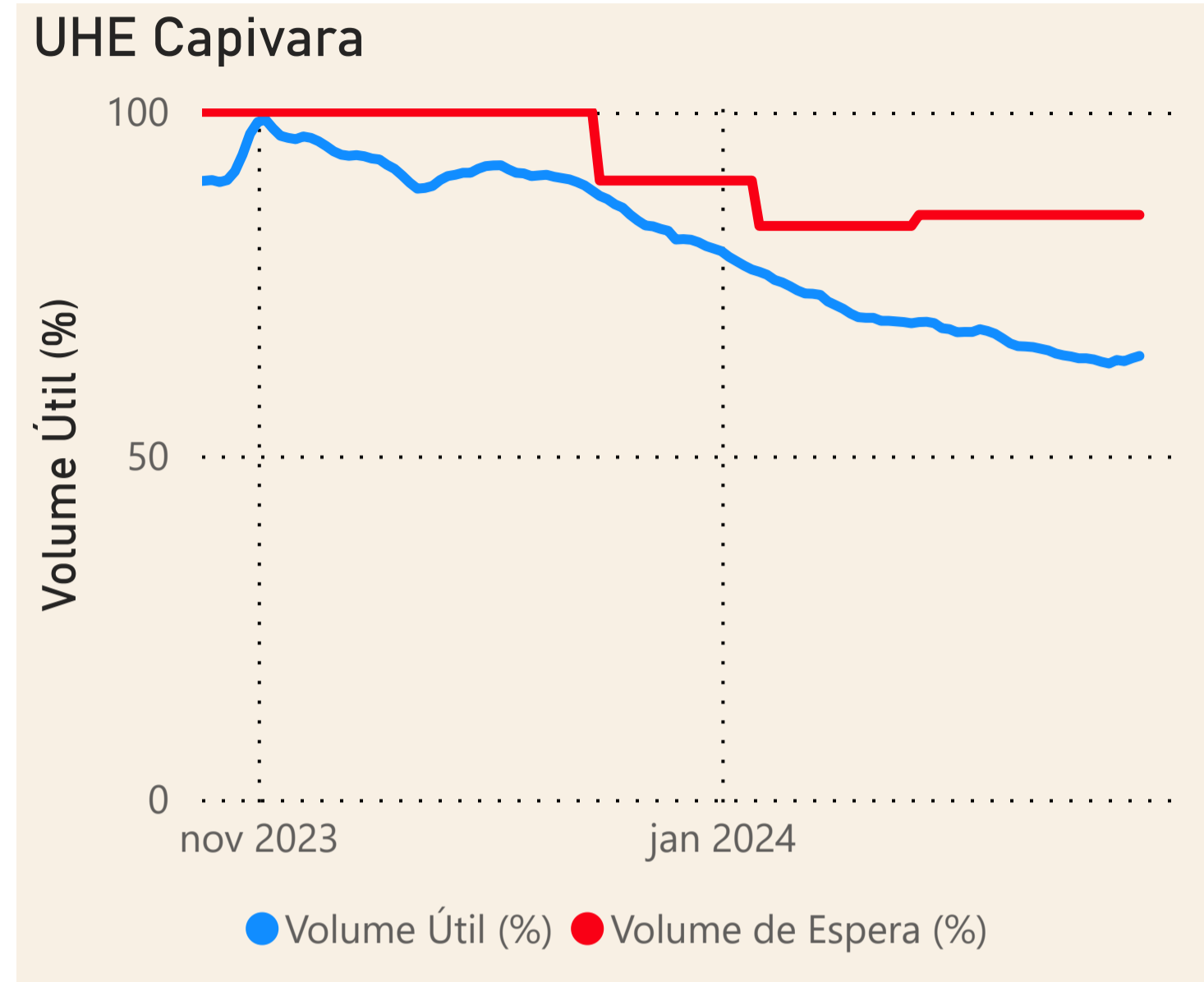
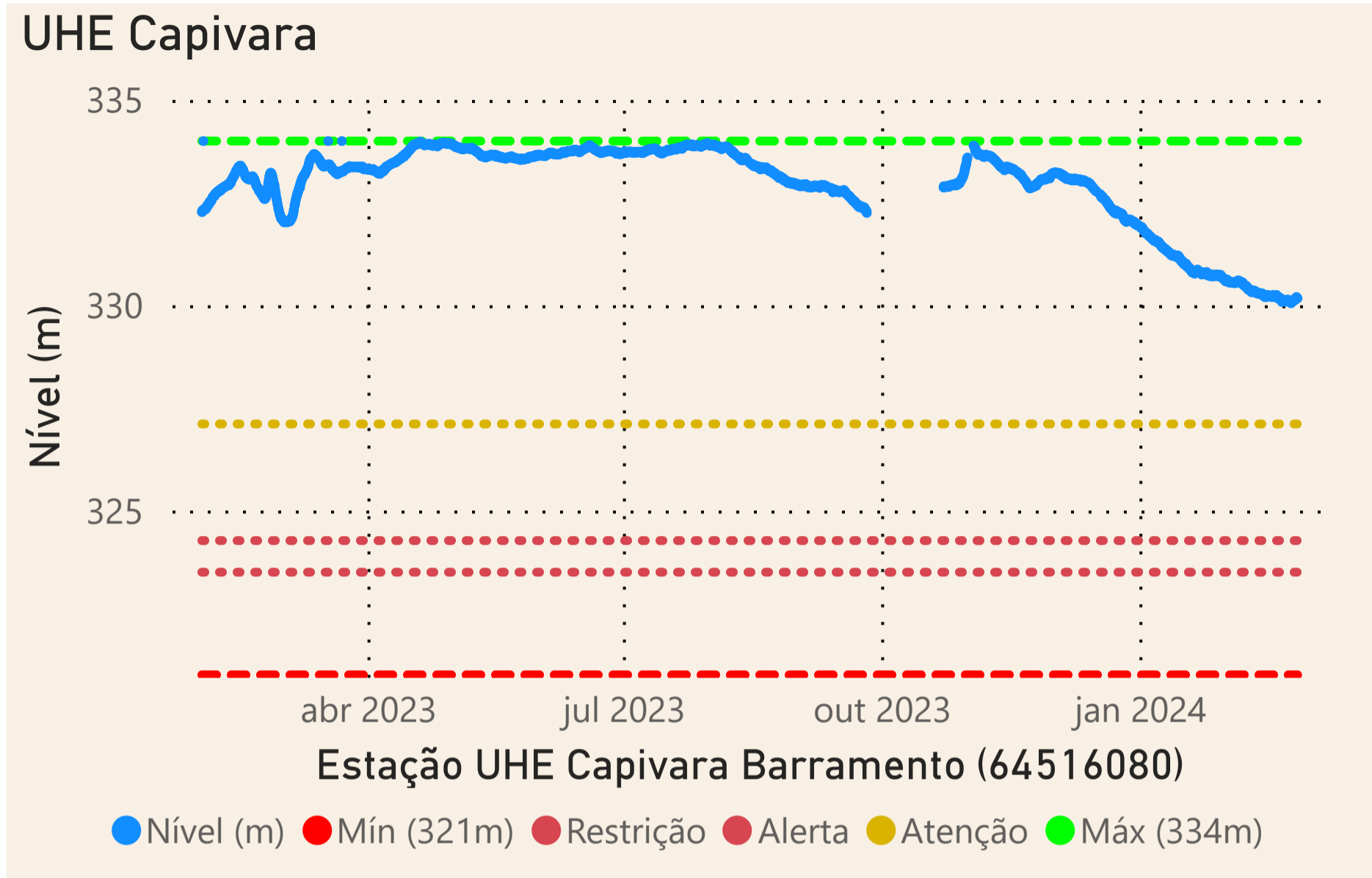


Saiba mais sobre as condições de operação do Sistema Hídrico do Rio Paranapanema

Fonte: ONS e Hidro-Telemetria

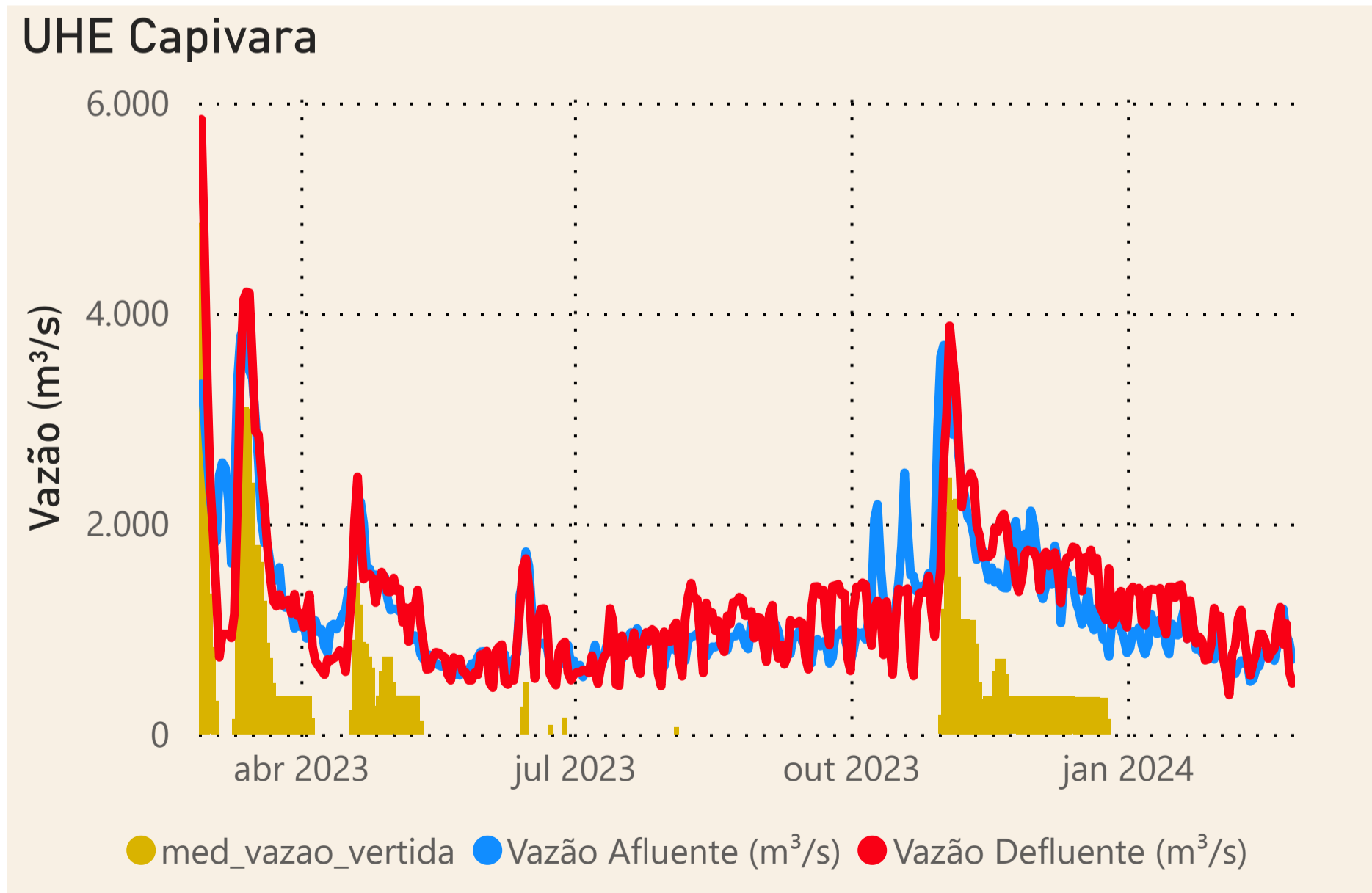
Superintendência de Operações e Eventos Críticos  
Coordenação de Operação de Reservatórios e Sistemas Hídricos

\*Dados consistidos sujeitos a novas revisões

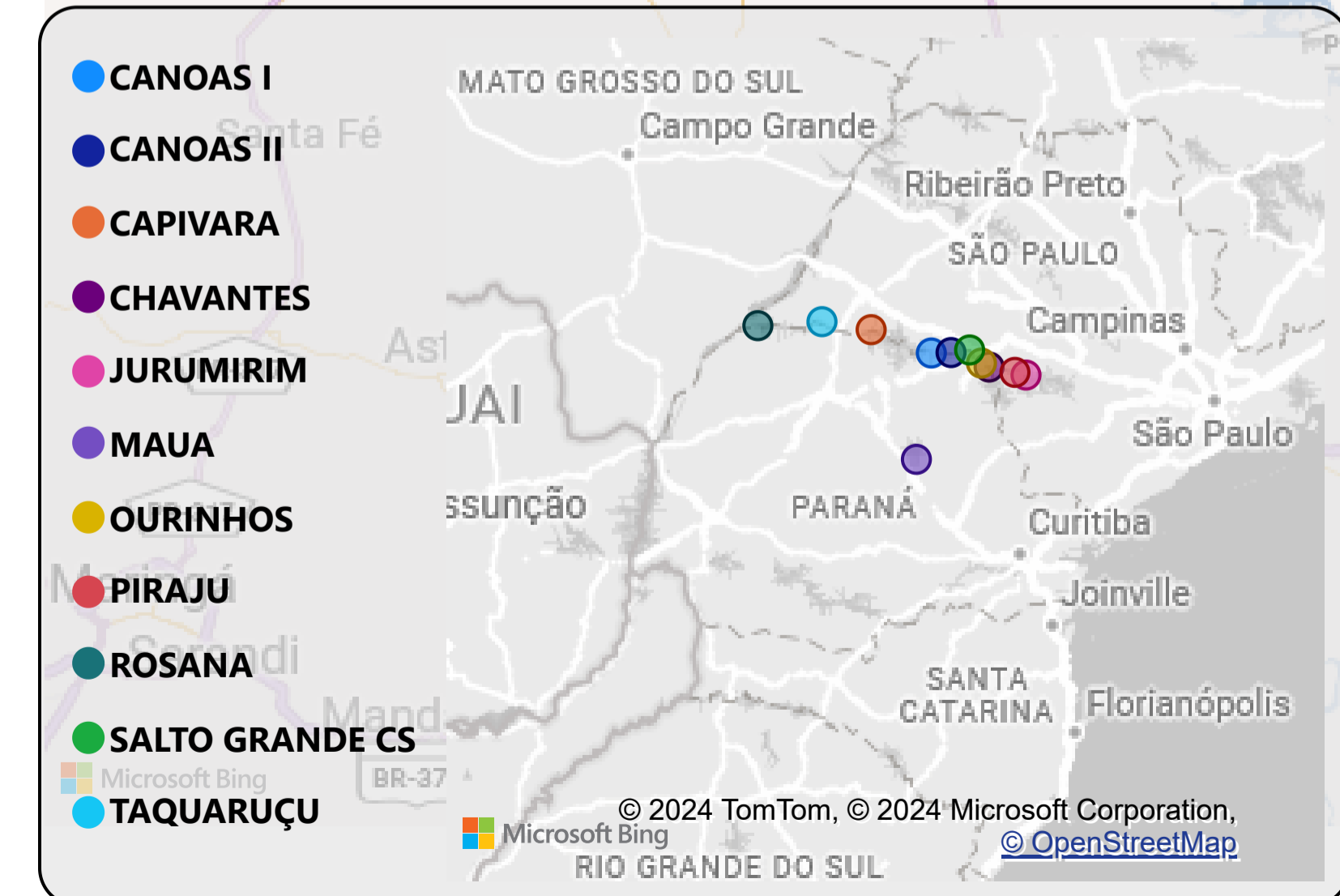


Faixa de Operação  
Normal  
Vazão defluente máxima média semanal  
Sem restrição

Localização do reservatório



Data	Qnatural Mensal (m³/s)	MLT (%)	MLT (m³/s)
fev/2023	3.037	196%	1.548
mar/2023	2.425	189%	1.281
abr/2023	1.254	129%	972
mai/2023	776	79%	980
jun/2023	925	84%	1.101
jul/2023	779	80%	969
ago/2023	768	96%	799
set/2023	707	80%	880
out/2023	1.639	149%	1.103
nov/2023	2.109	208%	1.016
dez/2023	1.135	103%	1.103
jan/2024	621	41%	1.516
fev/2024	651	42%	1.548



Saiba mais sobre as condições de operação do Sistema Hídrico do Rio Paranapanema

Fonte: ONS e Hidro-Telemetria

Superintendência de Operações e Eventos Críticos  
Coordenação de Operação de Reservatórios e Sistemas Hídricos

\*Dados consistidos sujeitos a novas revisões