Acompanhamento do Sistema Hídrico do Rio Paranapanema

Data do Boletim
02/02/2024

Legenda:

- Usina com reservatório
- Usina a fio d'água

Saiba mais sobre as condições de operação do Sistema Hídrico do Rio Paranapanema

Rio Paraná

Rio Paranapanema

Rio Tibagi

Rosana

Data	Aflu (m^3/s)	Deflu (m^3/s)
29/01	897	872
30/01	1.285	1.558
31/01	1.301	1.252
01/02	1.097	1.393

Capivara

Data	Aflu (m^3/s)	Deflu (m^3/s)	V.U. (%)
29/01	722	850	69,26
30/01	664	1.196	68,45
31/01	809	1.097	68,02
01/02	1.062	1.120	67,93

Canoas I

Data	Aflu (m^3/s)	Deflu (m^3/s)
29/01	344	344
30/01	330	340
31/01	451	438
01/02	360	377

Canoas II

Data	Aflu (m^3/s)	Deflu (m^3/s)
29/01	326	331
30/01	319	322
31/01	403	417
01/02	356	337

Ourinhos

Data	Aflu (m^3/s)	Deflu (m^3/s)
29/01	255	254
30/01	297	295
31/01	331	333
01/02	283	283

Piraju

Data	Aflu (m^3/s)	Deflu (m^3/s)
29/01	163	161
30/01	161	167
31/01	164	158
01/02	163	159

Taquaruçu

Data	Aflu (m^3/s)	Deflu (m^3/s)
29/01	807	741
30/01	1.183	1.315
31/01	1.108	1.116
01/02	1.070	888

Mauá

Data	Aflu (m^3/s)	Deflu (m^3/s)	V.U. (%)
29/01	164	182	52,44
30/01	167	296	50,77
31/01	159	296	49,00
01/02	153	127	49,33

Salto Grande

Data	Aflu (m^3/s)	Deflu (m^3/s)
29/01	323	334
30/01	362	317
31/01	390	419
01/02	368	365

Chavantes

Data	Aflu (m^3/s)	Deflu (m^3/s)	V.U. (%)
29/01	202	286	64,04
30/01	244	328	63,80
31/01	204	331	63,44
01/02	165	291	63,08

Jurumirim

Data	Aflu (m^3/s)	Deflu (m^3/s)	V.U. (%)
29/01	155	155	57,74
30/01	109	155	57,62
31/01	64	155	57,37
01/02	64	155	57,12

Saiba mais sobre os termos técnicos da operação dos reservatórios no Glossário do Sistema de Acompanhamento de Reservatórios - SAR da ANA

Superintendência de Operações e Eventos Críticos
Coordenação de Operação de Reservatórios e Sistemas Hídricos

Fonte: ONS
*Dados consistidos sujeitos a novas revisões

Acompanhamento do Sistema Hídrico do Rio Paranapanema

Data do Boletim
02/02/2024

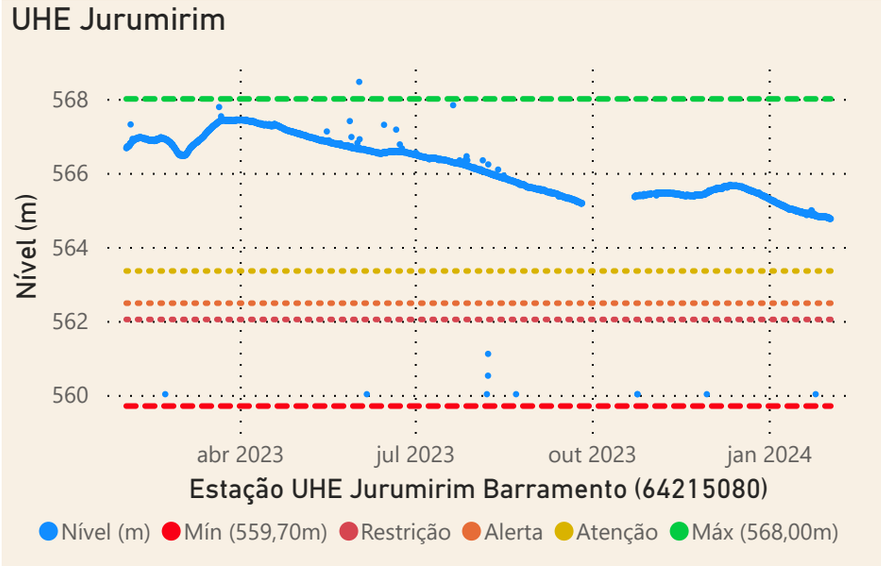

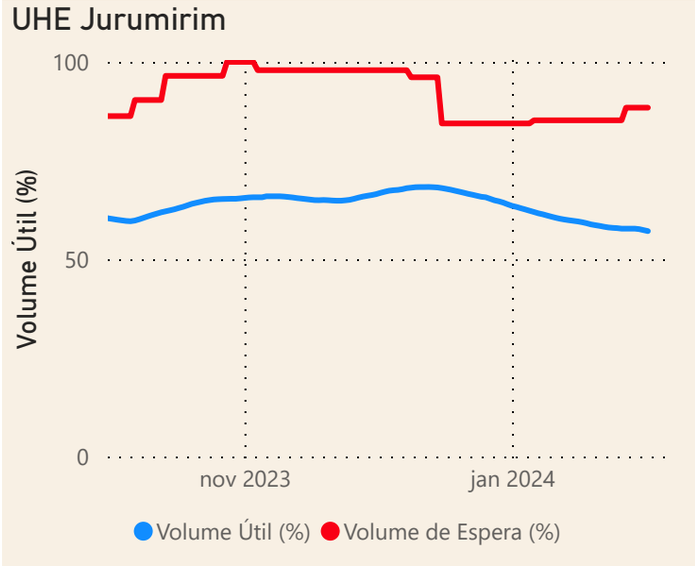

Faixa de Operação

Normal

Vazão defluente máxima média semanal

Sem restrição

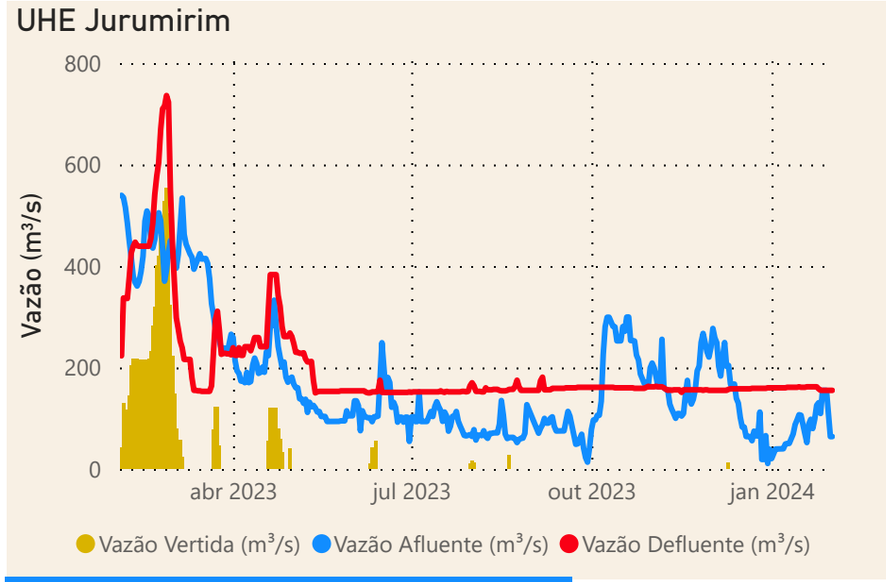

Data	Qnatural mensal (m^3/s)	MLT (%)	MLT (m^3/s)
fev/2023	454	127%	359
mar/2023	377	124%	305
abr/2023	229	106%	215
mai/2023	136	71%	190
jun/2023	142	70%	203
jul/2023	116	67%	174
ago/2023	92	63%	146
set/2023	89	56%	158
out/2023	215	114%	188
nov/2023	173	95%	183
dez/2023	146	64%	230
jan/2024	83	25%	327
fev/2024	83	23%	359

Localização do reservatório

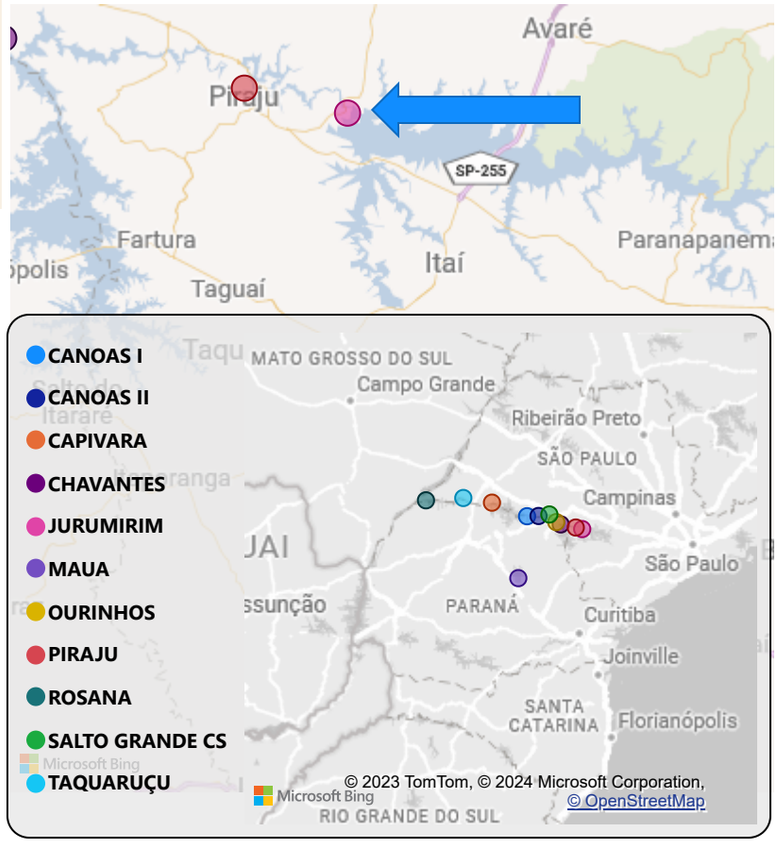

Saiba mais sobre as condições de operação do Sistema Hídrico do Rio Paranapanema

Fonte: ONS e Hidro-Telemetria

Superintendência de Operações e Eventos Críticos
Coordenação de Operação de Reservatórios e Sistemas Hídricos

*Dados consistidos sujeitos a novas revisões

Acompanhamento do Sistema Hídrico do Rio Paranapanema

Data do Boletim
02/02/2024

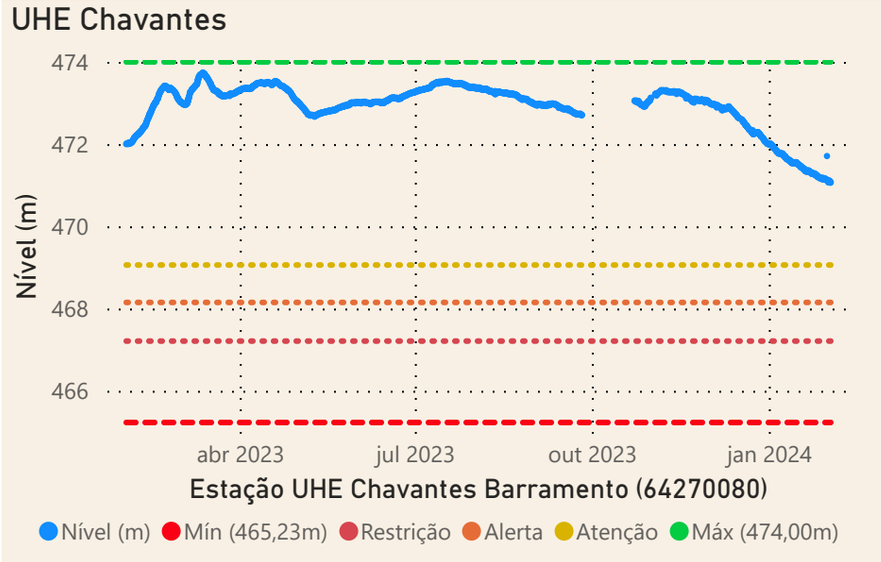

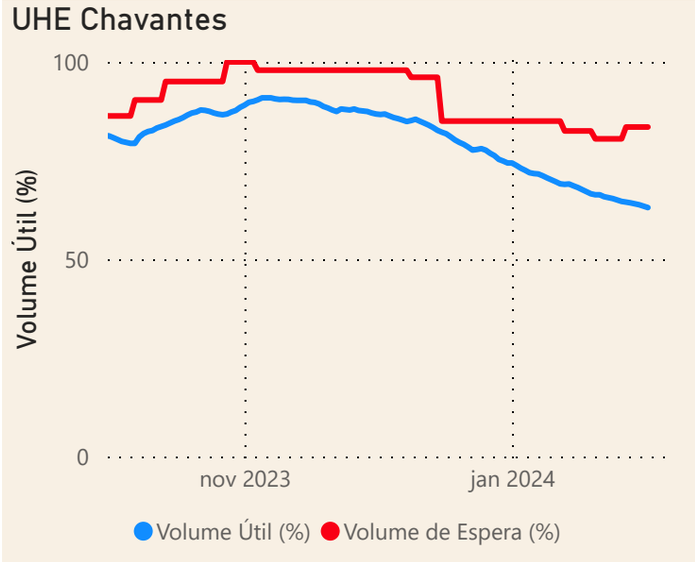

Faixa de Operação

Normal

Vazão defluente máxima média semanal

Sem restrição

Localização do reservatório

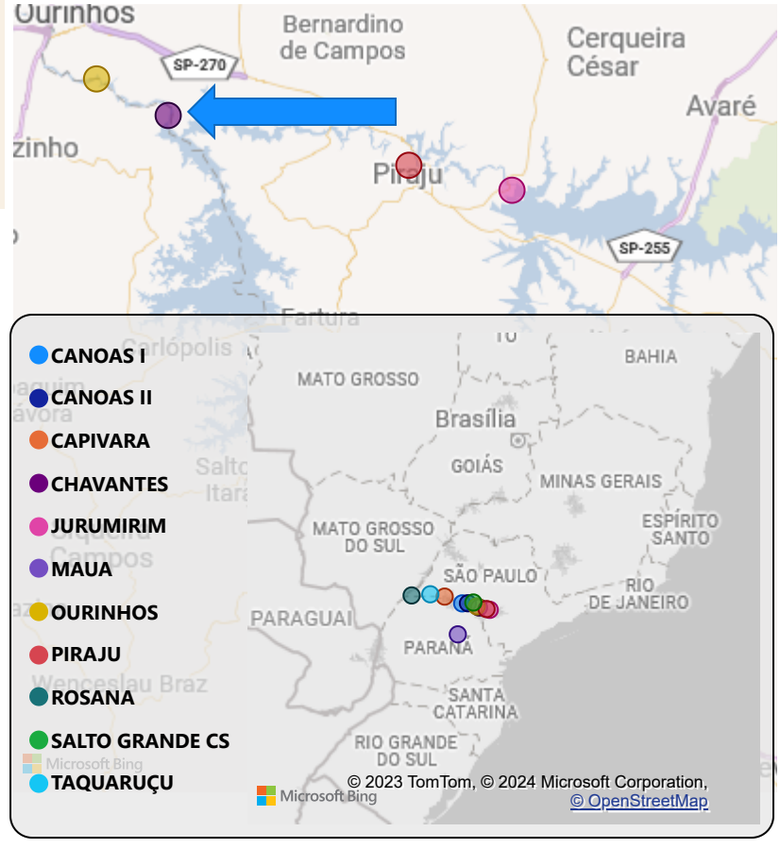

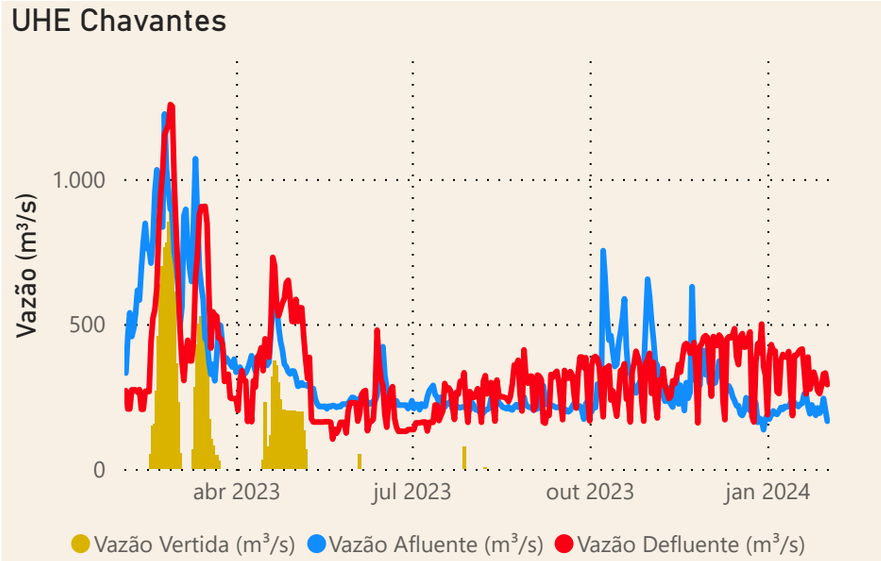

Data	Qnatural Mensal (m^3/s)	MLT (%)	MLT (m^3/s)
fev/2023	740	139%	533
mar/2023	708	160%	443
abr/2023	355	111%	320
mai/2023	218	73%	298
jun/2023	254	80%	318
jul/2023	200	73%	274
ago/2023	163	72%	227
set/2023	157	62%	254
out/2023	438	144%	304
nov/2023	336	117%	287
dez/2023	257	74%	349
jan/2024	137	27%	508
fev/2024	149	28%	533

Saiba mais sobre as condições de operação do Sistema Hídrico do Rio Paranapanema

Fonte: ONS e Hidro-Telemetria

Superintendência de Operações e Eventos Críticos
Coordenação de Operação de Reservatórios e Sistemas Hídricos

*Dados consistidos sujeitos a novas revisões

Acompanhamento do Sistema Hídrico do Rio Paranapanema

Data do Boletim
02/02/2024

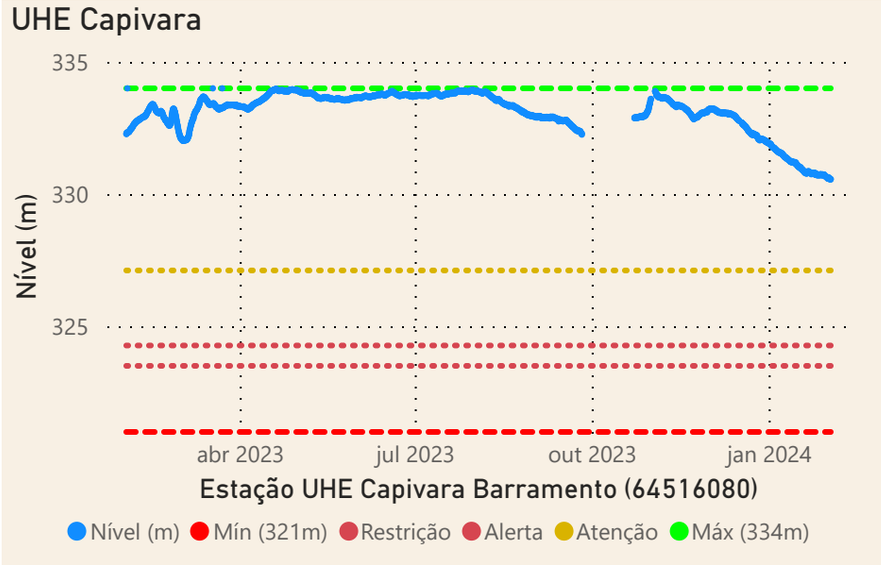

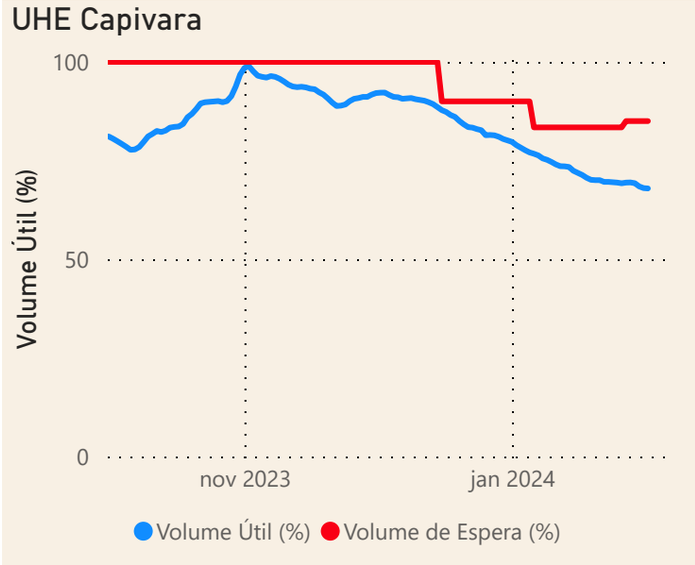

Faixa de Operação

Normal

Vazão defluente máxima média semanal

Sem restrição

Localização do reservatório

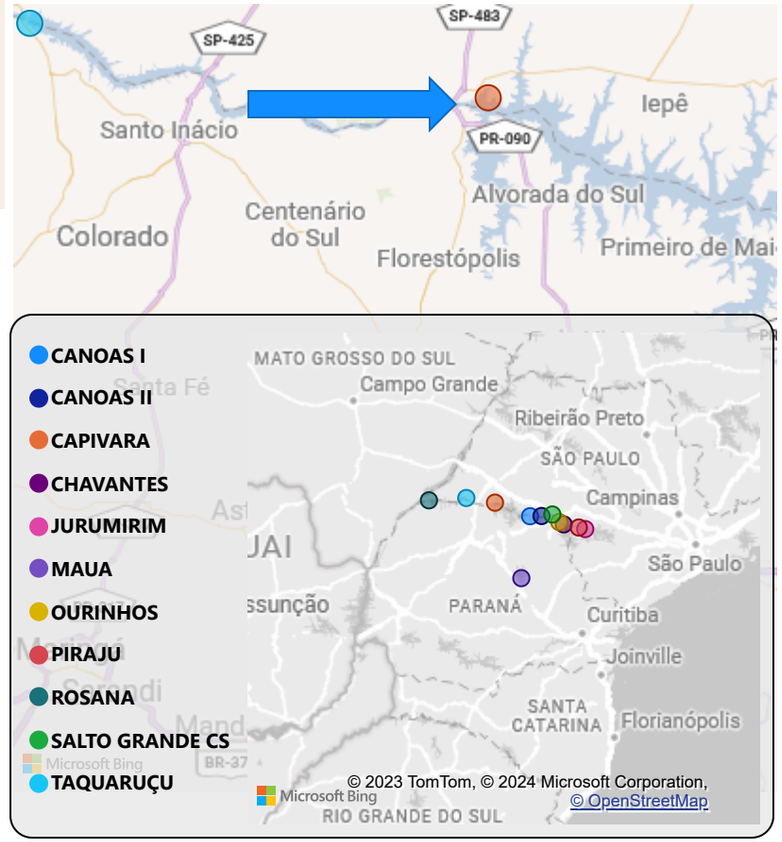

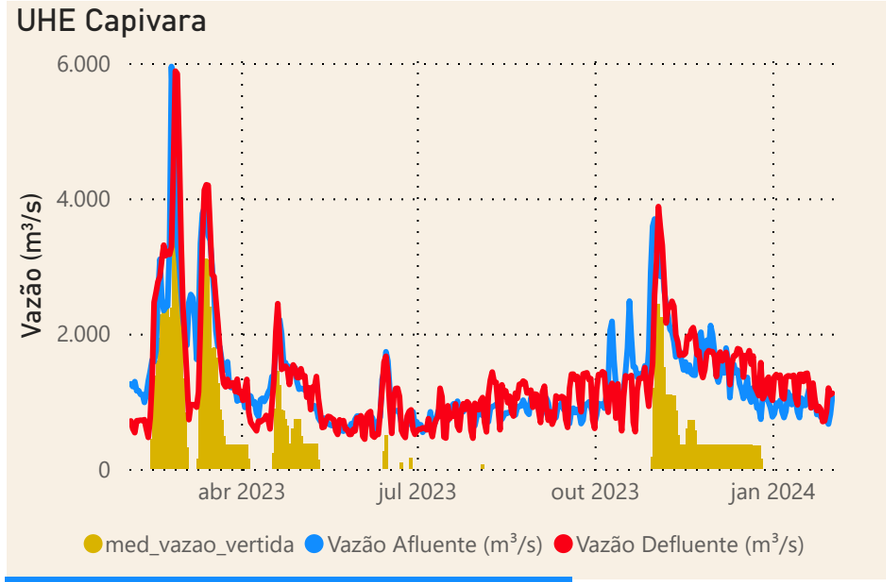

Data	Qnatural Mensal (m^3/s)	MLT (%)	MLT (m^3/s)
fev/2023	2359	152%	1548
mar/2023	2425	189%	1281
abr/2023	1254	129%	972
mai/2023	776	79%	980
jun/2023	925	84%	1101
jul/2023	779	80%	969
ago/2023	768	96%	799
set/2023	707	80%	880
out/2023	1639	149%	1103
nov/2023	2109	208%	1016
dez/2023	1135	103%	1102
jan/2024	621	41%	1516
fev/2024	615	40%	1548

Saiba mais sobre as condições de operação do Sistema Hídrico do Rio Paranapanema

Fonte: ONS e Hidro-Telemetria

Superintendência de Operações e Eventos Críticos
Coordenação de Operação de Reservatórios e Sistemas Hídricos

*Dados consistidos sujeitos a novas revisões