Acompanhamento do Sistema Hídrico do Rio Paranapanema

Data do Boletim
10/01/2024

Rosana

Data	Aflu (m^3/s)	Deflu (m^3/s)
06/01	1.231	1.549
07/01	1.039	940
08/01	1.264	1.259
09/01	1.574	1.524

Capivara

Data	Aflu (m^3/s)	Deflu (m^3/s)	V.U. (%)
06/01	843	1.071	76,72
07/01	760	1.036	76,30
08/01	855	1.357	75,54
09/01	1.138	1.377	75,18

Canoas I

Data	Aflu (m^3/s)	Deflu (m^3/s)
06/01	294	347
07/01	308	301
08/01	411	371
09/01	472	479

Canoas II

Data	Aflu (m^3/s)	Deflu (m^3/s)
06/01	307	285
07/01	333	303
08/01	383	397
09/01	418	440

Ourinhos

Data	Aflu (m^3/s)	Deflu (m^3/s)
06/01	258	259
07/01	256	257
08/01	330	332
09/01	387	388

Piraju

Data	Aflu (m^3/s)	Deflu (m^3/s)
06/01	167	163
07/01	167	167
08/01	157	159
09/01	168	166

Taquaruçu

Data	Aflu (m^3/s)	Deflu (m^3/s)
06/01	1.062	996
07/01	967	876
08/01	1.299	1.232
09/01	1.365	1.465

Mauá

Data	Aflu (m^3/s)	Deflu (m^3/s)	V.U. (%)
06/01	154	330	78,44
07/01	147	258	77,00
08/01	152	345	74,50
09/01	145	346	71,89

Salto Grande

Data	Aflu (m^3/s)	Deflu (m^3/s)
06/01	325	299
07/01	285	325
08/01	368	382
09/01	414	416

Chavantes

Data	Aflu (m^3/s)	Deflu (m^3/s)	V.U. (%)
06/01	180	266	71,55
07/01	182	260	71,33
08/01	195	376	70,82
09/01	223	395	70,33

Jurumirim

Data	Aflu (m^3/s)	Deflu (m^3/s)	V.U. (%)
06/01	49	160	61,98
07/01	49	160	61,68
08/01	49	160	61,38
09/01	69	161	61,12

Saiba mais sobre os termos técnicos da operação dos reservatórios no Glossário do Sistema de Acompanhamento de Reservatórios - SAR da ANA

Superintendência de Operações e Eventos Críticos
Coordenação de Operação de Reservatórios e Sistemas Hídricos

Fonte: ONS
*Dados consistidos sujeitos a novas revisões

Acompanhamento do Sistema Hídrico do Rio Paranapanema

Data do Boletim
10/01/2024

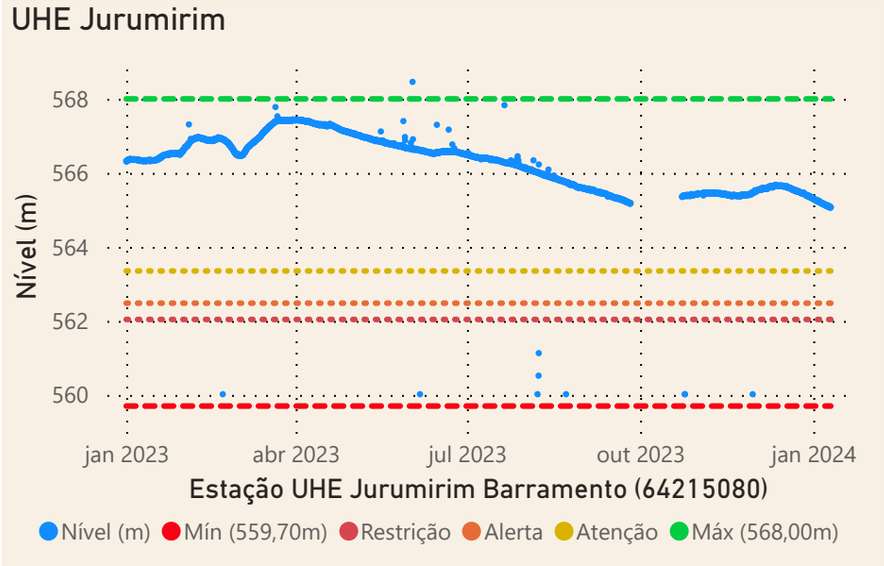

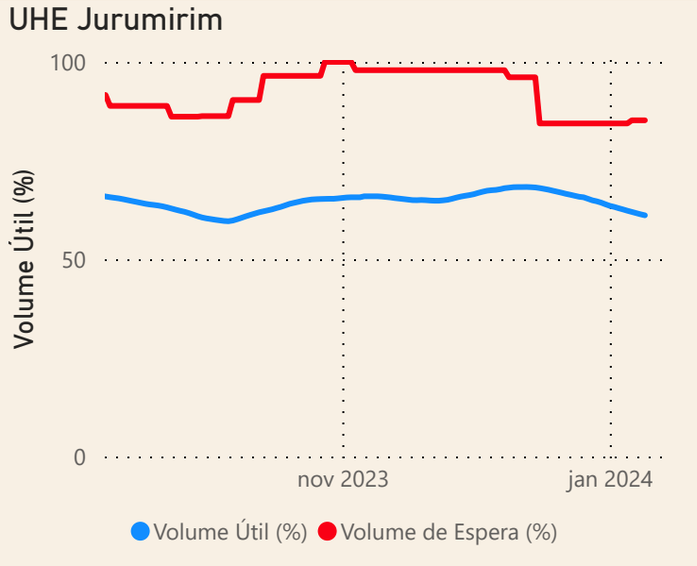

Faixa de Operação

Normal

Vazão defluente máxima média semanal

Sem restrição

Localização do reservatório

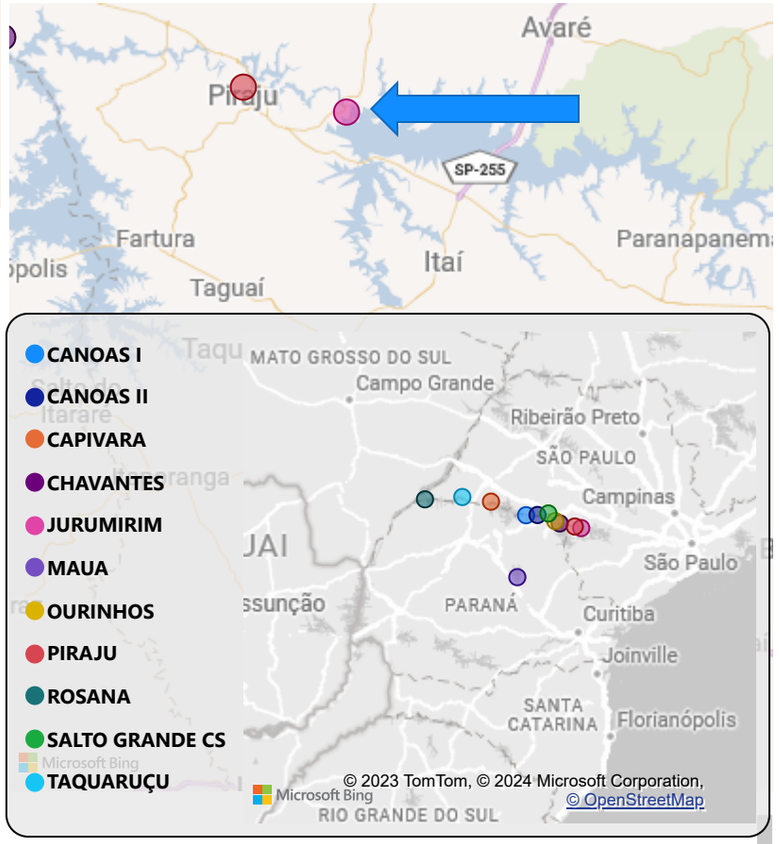

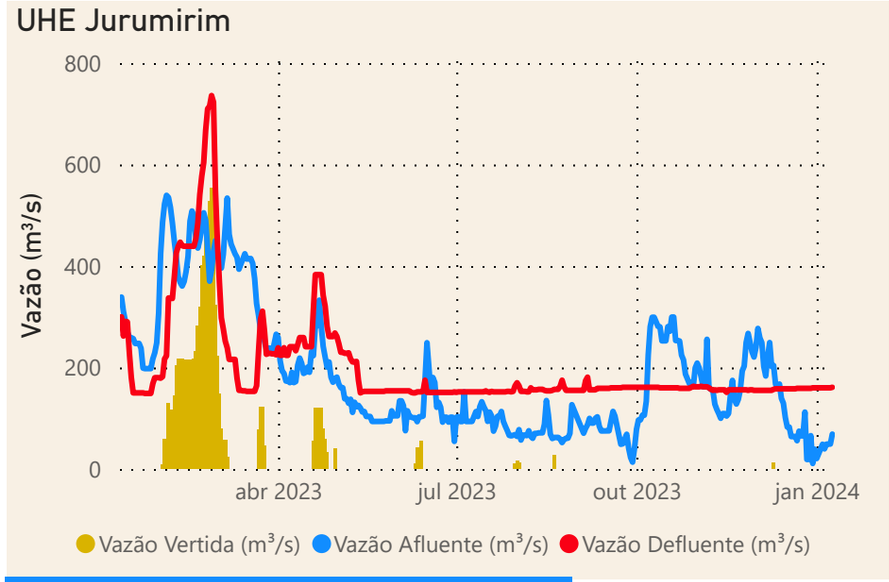

Data	Qnatural mensal (m^3/s)	MLT (%)	MLT (m^3/s)
jan/2023	257	79%	327
fev/2023	447	125%	359
mar/2023	377	124%	305
abr/2023	229	106%	215
mai/2023	136	71%	190
jun/2023	142	70%	203
jul/2023	116	67%	174
ago/2023	92	63%	146
set/2023	89	56%	158
out/2023	215	114%	188
nov/2023	173	95%	183
dez/2023	146	64%	230
jan/2024	54	17%	327

Saiba mais sobre as condições de operação do Sistema Hídrico do Rio Paranapanema

Fonte: ONS e Hidro-Telemetria

Superintendência de Operações e Eventos Críticos
Coordenação de Operação de Reservatórios e Sistemas Hídricos

*Dados consistidos sujeitos a novas revisões

Acompanhamento do Sistema Hídrico do Rio Paranapanema

Data do Boletim
10/01/2024

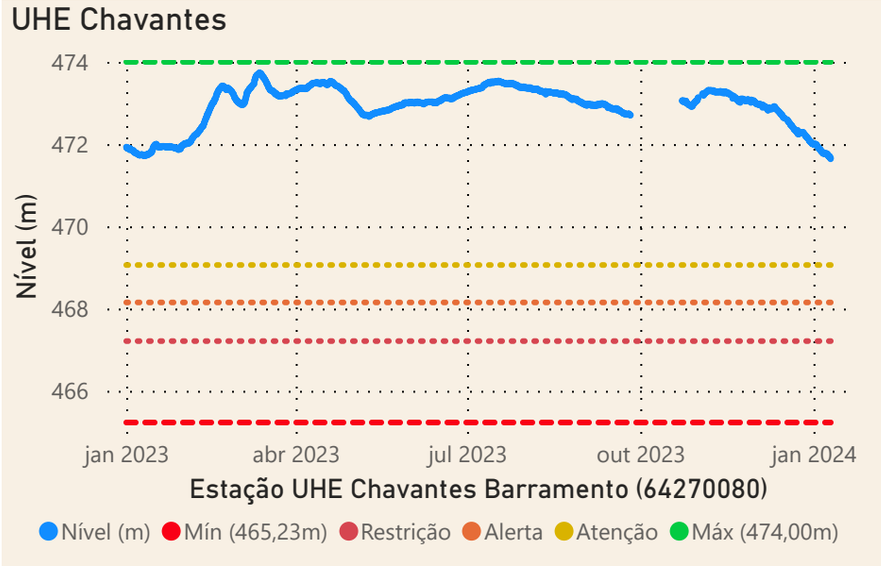

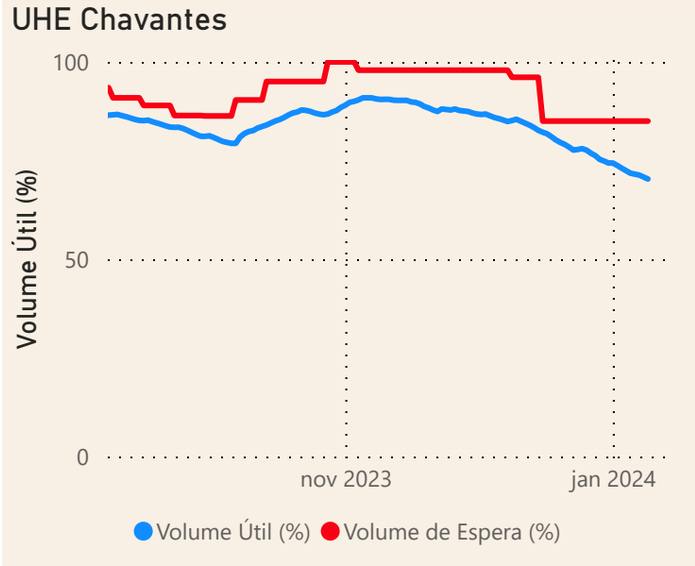

Faixa de Operação

Normal

Vazão defluente máxima média semanal

Sem restrição

Localização do reservatório

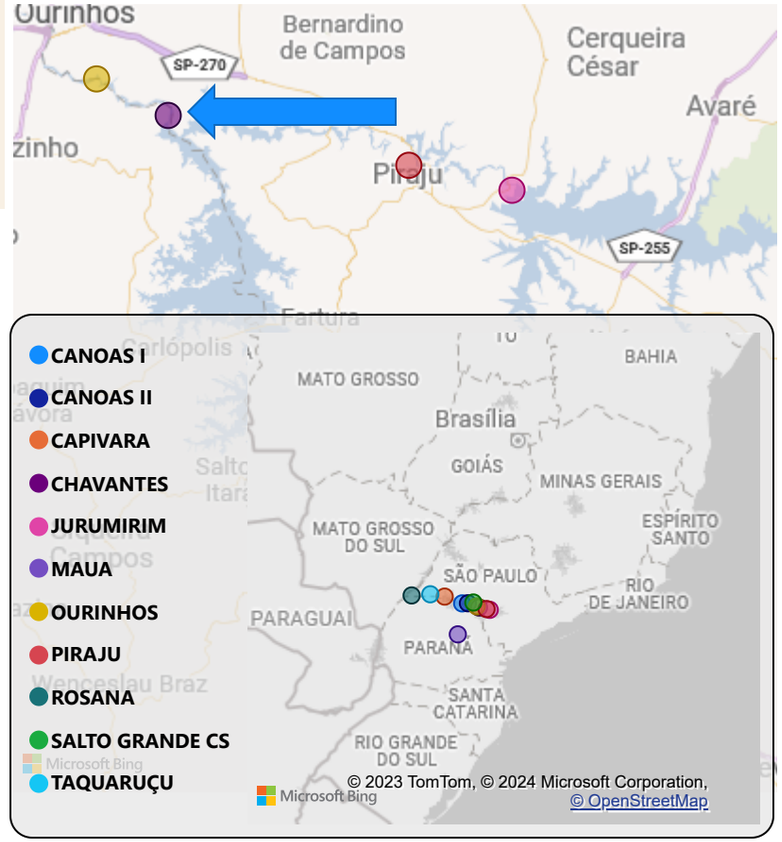

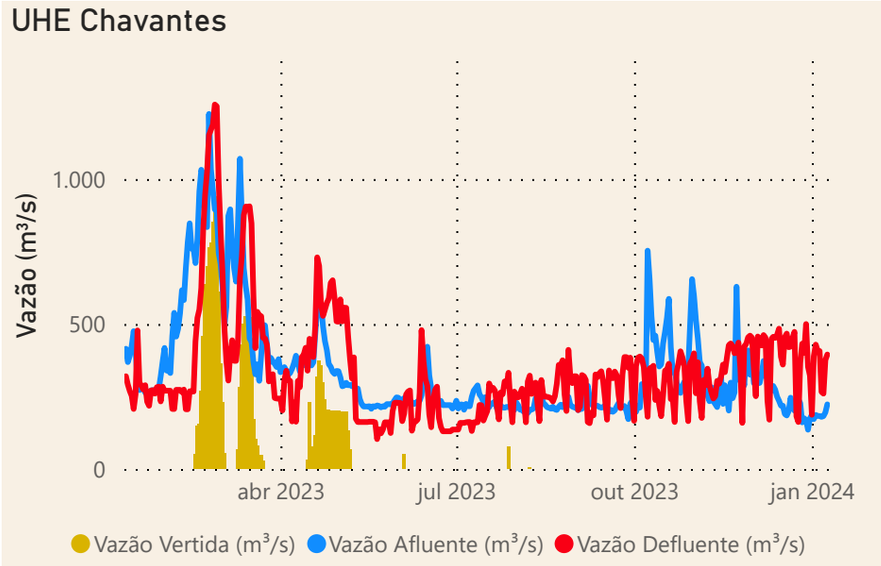

Data	Qnatural Mensal (m^3/s)	MLT (%)	MLT (m^3/s)
jan/2023	397	78%	508
fev/2023	720	135%	533
mar/2023	708	160%	443
abr/2023	355	111%	320
mai/2023	218	73%	298
jun/2023	254	80%	318
jul/2023	200	73%	274
ago/2023	163	72%	227
set/2023	157	62%	254
out/2023	438	144%	304
nov/2023	336	117%	287
dez/2023	257	74%	349
jan/2024	90	18%	508

Saiba mais sobre as condições de operação do Sistema Hídrico do Rio Paranapanema

Fonte: ONS e Hidro-Telemetria

Superintendência de Operações e Eventos Críticos
Coordenação de Operação de Reservatórios e Sistemas Hídricos

*Dados consistidos sujeitos a novas revisões

Acompanhamento do Sistema Hídrico do Rio Paranapanema

Data do Boletim
10/01/2024

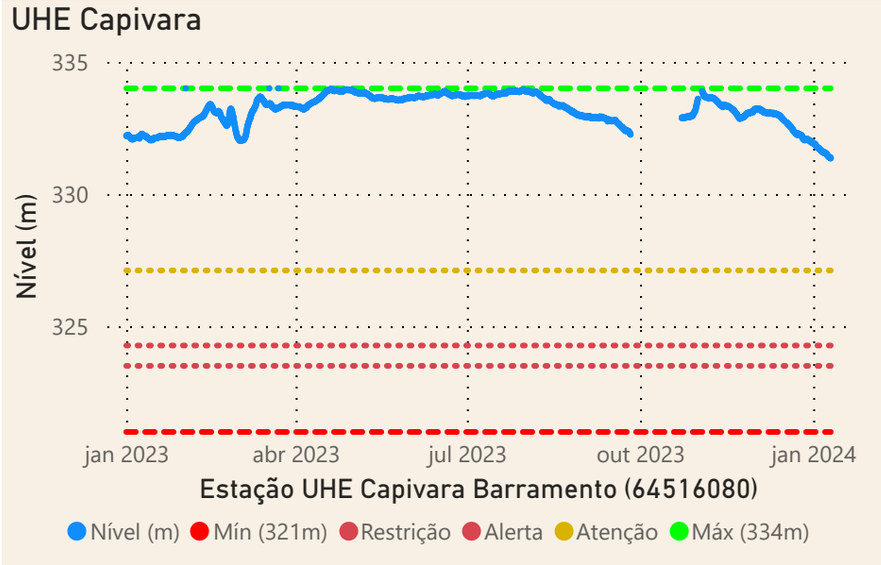

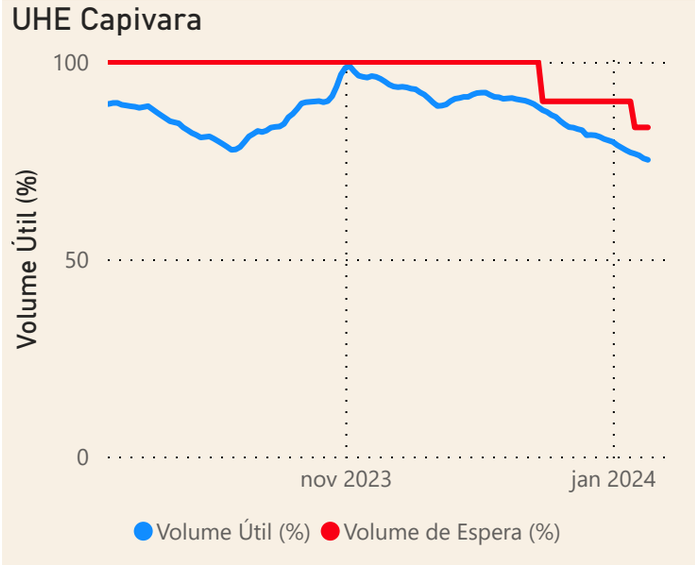

Faixa de Operação

Normal

Vazão defluente máxima média semanal

Sem restrição

Localização do reservatório

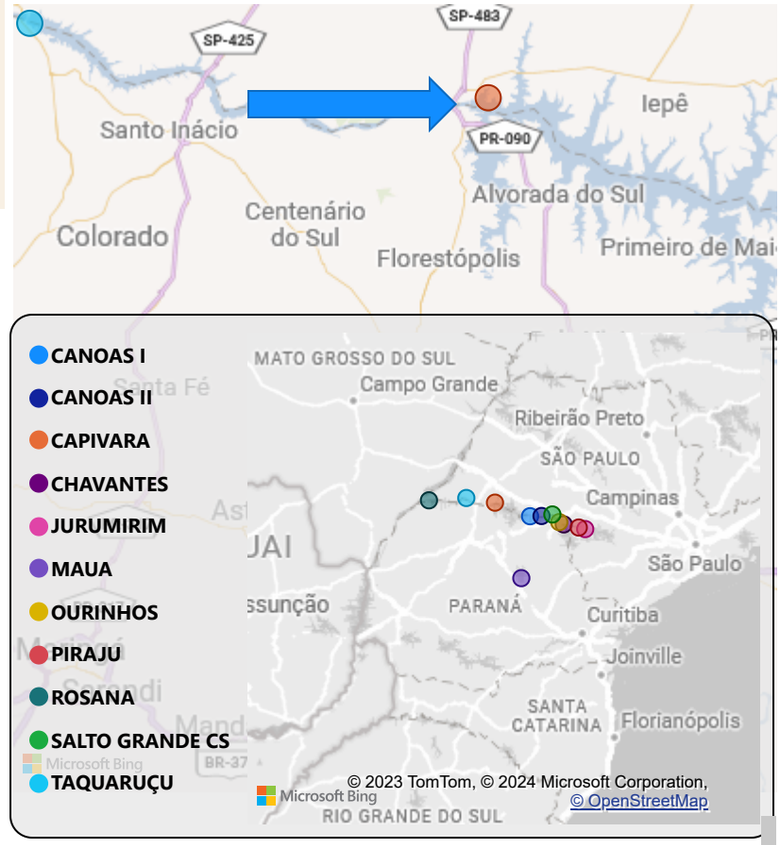

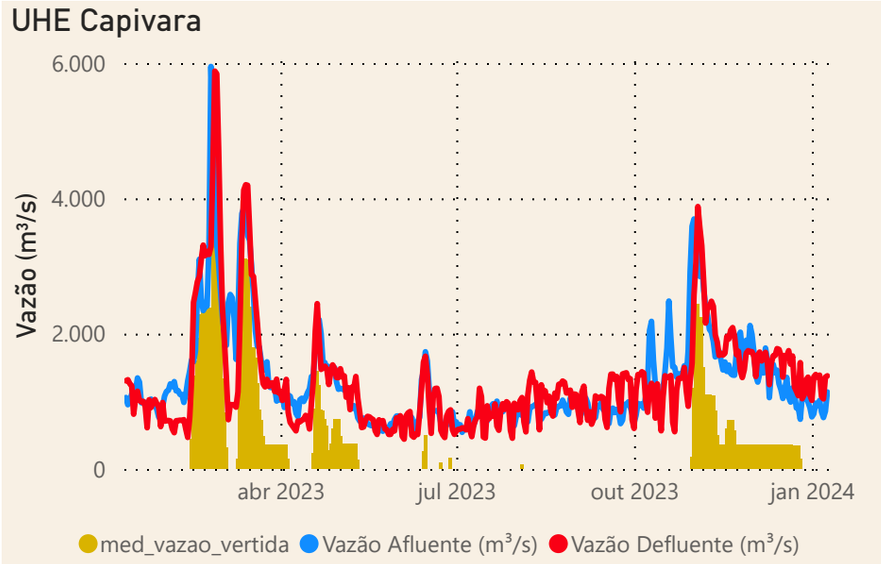

Data	Qnatural Mensal (m^3/s)	MLT (%)	MLT (m^3/s)
jan/2023	1124	74%	1516
fev/2023	2271	147%	1548
mar/2023	2425	189%	1281
abr/2023	1254	129%	972
mai/2023	776	79%	980
jun/2023	925	84%	1101
jul/2023	779	80%	969
ago/2023	768	96%	799
set/2023	707	80%	880
out/2023	1639	149%	1103
nov/2023	2109	208%	1016
dez/2023	1135	103%	1102
jan/2024	511	34%	1516

Saiba mais sobre as condições de operação do Sistema Hídrico do Rio Paranapanema

Fonte: ONS e Hidro-Telemetria

Superintendência de Operações e Eventos Críticos
Coordenação de Operação de Reservatórios e Sistemas Hídricos

*Dados consistidos sujeitos a novas revisões