ANA
AGÊNCIA NACIONAL DE ÁGUAS E SANEAMENTO BÁSICO

Acompanhamento do Sistema Hídrico do Rio Paranapanema

Data do Boletim
27/12/2023

Legenda:

- Usina com reservatório
- Usina a fio d'água

Saiba mais sobre as condições de operação do Sistema Hídrico do Rio Paranapanema

Rio Paraná

Rio Paranapanema

Rio Tibagi

Rosana

Data	Aflu (m^3/s)	Deflu (m^3/s)
23/12	1.577	1.726
24/12	1.298	1.149
25/12	1.367	1.367
26/12	1.700	1.725

Capivara

Data	Aflu (m^3/s)	Deflu (m^3/s)	V.U. (%)
23/12	1.123	1.210	83,34
24/12	963	1.149	83,06
25/12	837	1.084	82,69
26/12	649	1.572	81,29

Canoas I

Data	Aflu (m^3/s)	Deflu (m^3/s)
23/12	580	573
24/12	329	362
25/12	296	253
26/12	316	306

Canoas II

Data	Aflu (m^3/s)	Deflu (m^3/s)
23/12	510	518
24/12	332	310
25/12	257	289
26/12	339	334

Ourinhos

Data	Aflu (m^3/s)	Deflu (m^3/s)
23/12	452	451
24/12	183	187
25/12	158	157
26/12	361	359

Piraju

Data	Aflu (m^3/s)	Deflu (m^3/s)
23/12	165	163
24/12	163	167
25/12	164	168
26/12	166	168

Taquaruçu

Data	Aflu (m^3/s)	Deflu (m^3/s)
23/12	1.305	1.531
24/12	1.202	1.086
25/12	1.054	1.220
26/12	1.566	1.467

Mauá

Data	Aflu (m^3/s)	Deflu (m^3/s)	V.U. (%)
23/12	294	361	96,89
24/12	297	249	97,51
25/12	300	233	98,38
26/12	265	361	97,14

Salto Grande

Data	Aflu (m^3/s)	Deflu (m^3/s)
23/12	512	516
24/12	308	326
25/12	227	254
26/12	355	344

Chavantes

Data	Aflu (m^3/s)	Deflu (m^3/s)	V.U. (%)
23/12	184	473	77,60
24/12	270	182	77,85
25/12	206	162	77,98
26/12	279	367	77,73

Jurumirim

Data	Aflu (m^3/s)	Deflu (m^3/s)	V.U. (%)
23/12	75	159	66,33
24/12	65	159	66,07
25/12	65	159	65,82
26/12	112	159	65,69

Saiba mais sobre os termos técnicos da operação dos reservatórios no Glossário do Sistema de Acompanhamento de Reservatórios - SAR da ANA

Superintendência de Operações e Eventos Críticos
Coordenação de Operação de Reservatórios e Sistemas Hídricos

Fonte: ONS
*Dados consistidos sujeitos a novas revisões

Acompanhamento do Sistema Hídrico do Rio Paranapanema

Data do Boletim
27/12/2023

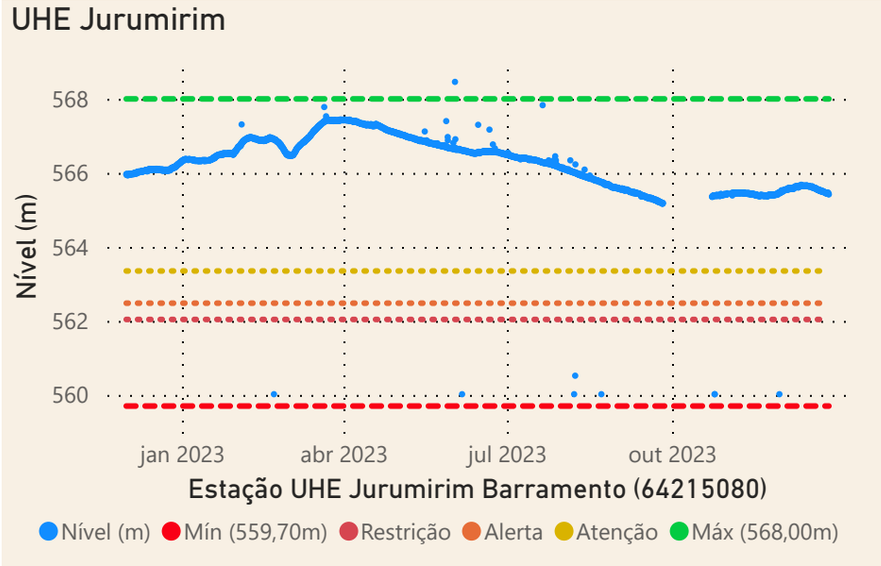

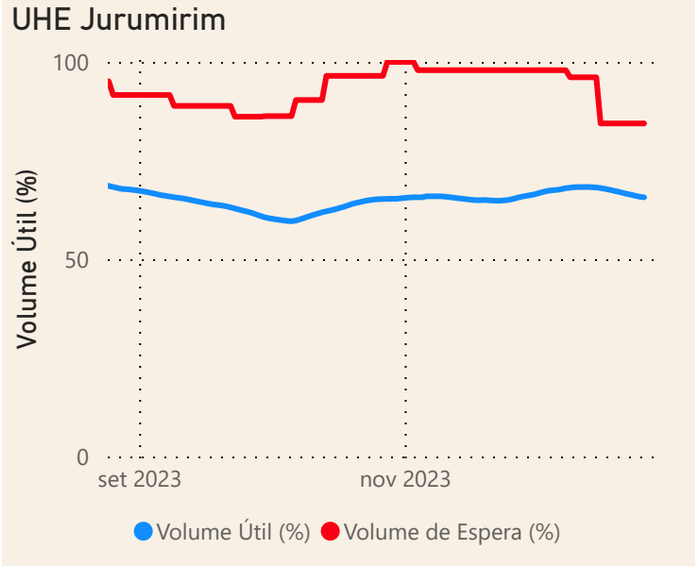

Faixa de Operação

Normal

Vazão defluente máxima média semanal

Sem restrição

Localização do reservatório

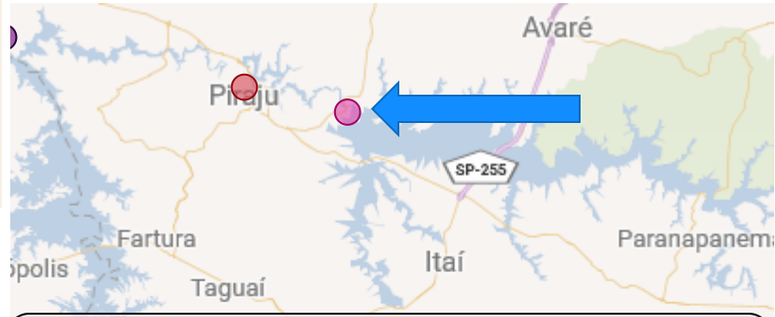

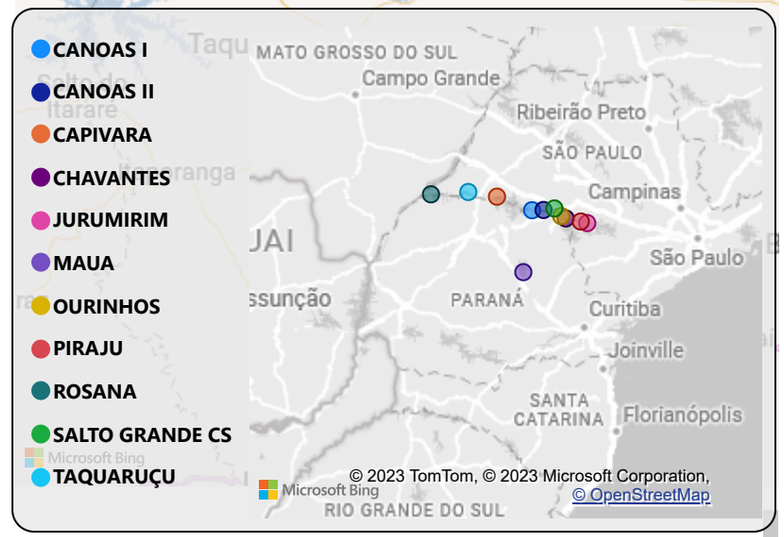

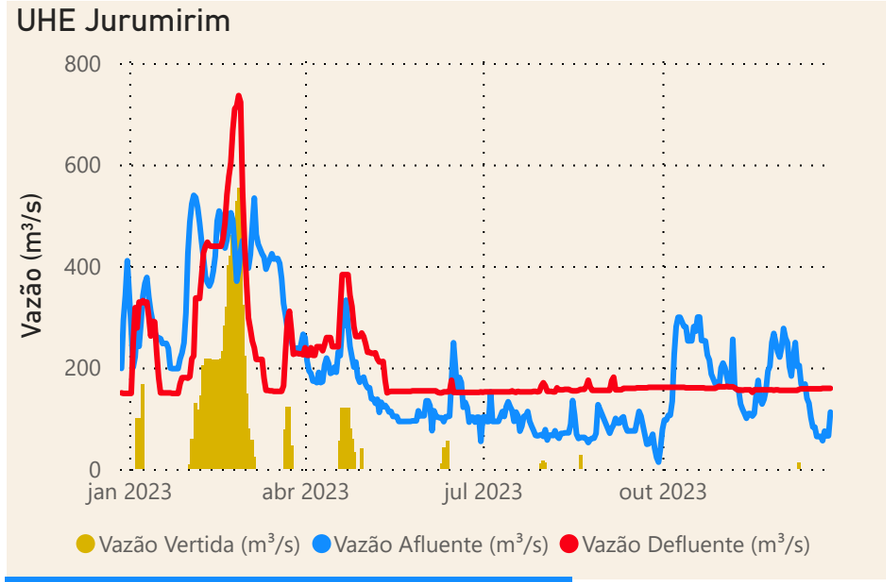

Data	Qnatural mensal (m^3/s)	MLT (%)	MLT (m^3/s)
dez/2022	236	103%	230
jan/2023	285	87%	327
fev/2023	447	125%	359
mar/2023	377	124%	305
abr/2023	229	106%	215
mai/2023	136	71%	190
jun/2023	142	70%	203
jul/2023	116	67%	174
ago/2023	92	63%	146
set/2023	89	56%	158
out/2023	215	114%	188
nov/2023	173	95%	183
dez/2023	163	71%	230

Saiba mais sobre as condições de operação do Sistema Hídrico do Rio Paranapanema

Fonte: ONS e Hidro-Telemetria

Superintendência de Operações e Eventos Críticos
Coordenação de Operação de Reservatórios e Sistemas Hídricos

*Dados consistidos sujeitos a novas revisões

Acompanhamento do Sistema Hídrico do Rio Paranapanema

Data do Boletim
27/12/2023

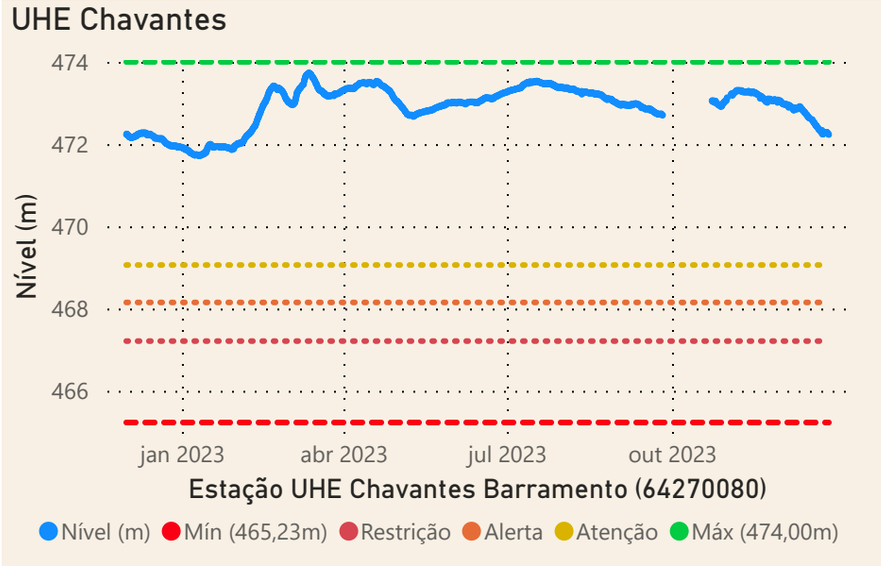

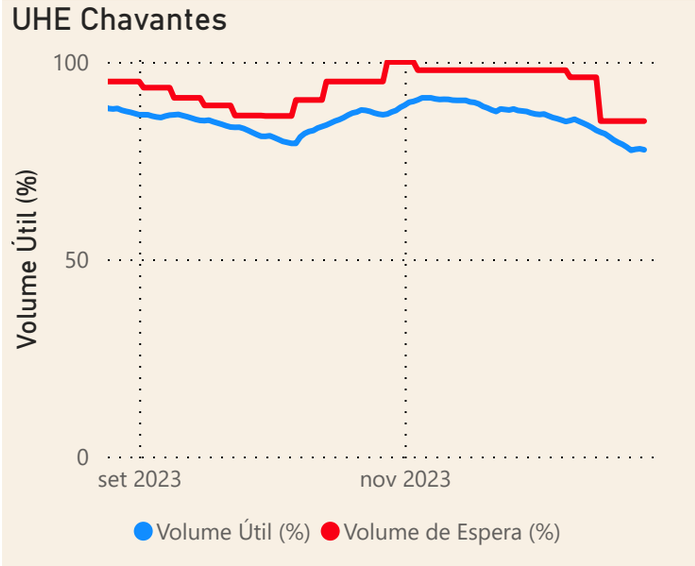

Faixa de Operação

Normal

Vazão defluente máxima média semanal

Sem restrição

Localização do reservatório

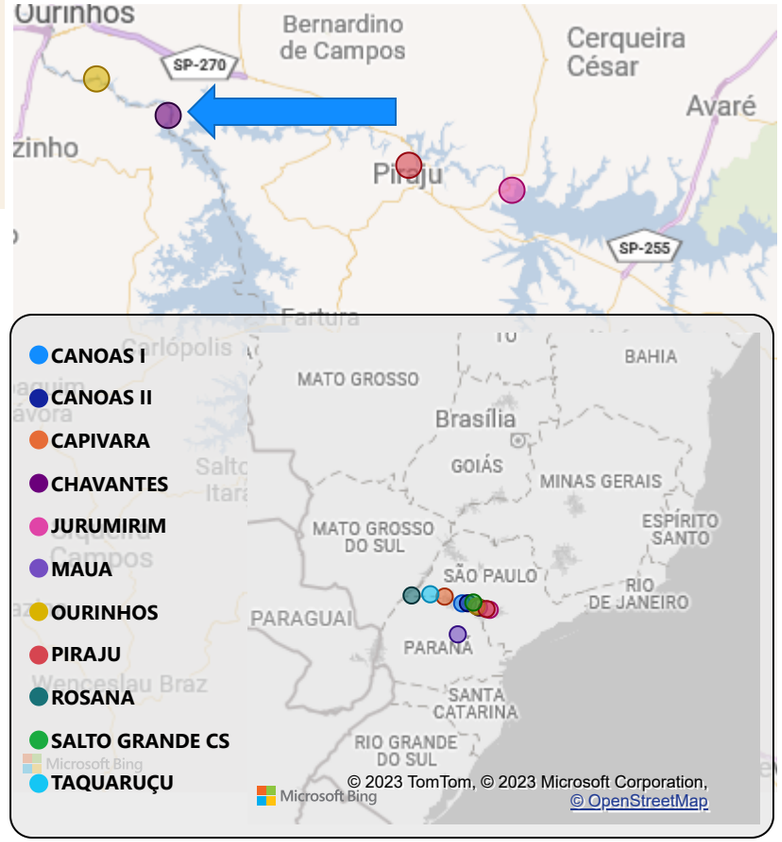

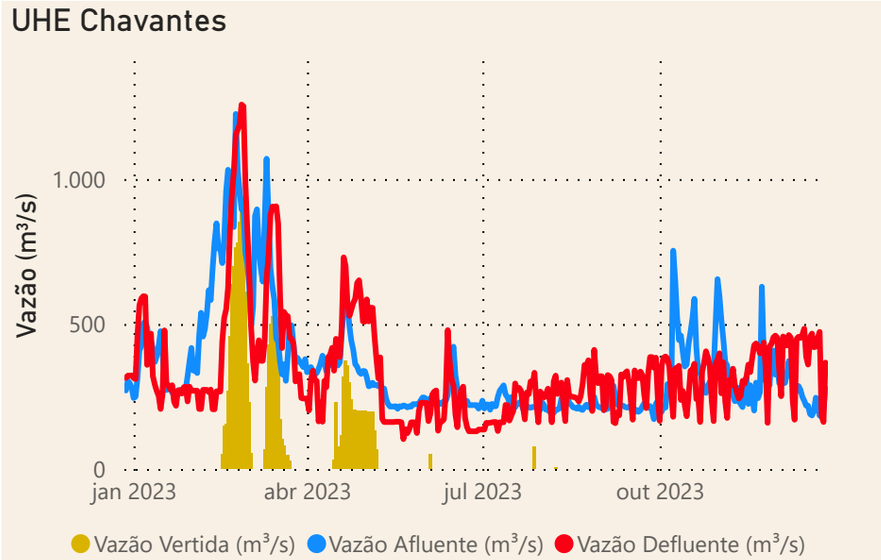

Data	Qnatural Mensal (m^3/s)	MLT (%)	MLT (m^3/s)
dez/2022	336	96%	349
jan/2023	426	84%	508
fev/2023	720	135%	533
mar/2023	708	160%	443
abr/2023	355	111%	320
mai/2023	218	73%	298
jun/2023	254	80%	318
jul/2023	200	73%	274
ago/2023	163	72%	227
set/2023	157	62%	254
out/2023	438	144%	304
nov/2023	336	117%	287
dez/2023	288	83%	349

Saiba mais sobre as condições de operação do Sistema Hídrico do Rio Paranapanema

Fonte: ONS e Hidro-Telemetria

Superintendência de Operações e Eventos Críticos
Coordenação de Operação de Reservatórios e Sistemas Hídricos

*Dados consistidos sujeitos a novas revisões

Acompanhamento do Sistema Hídrico do Rio Paranapanema

Data do Boletim
27/12/2023

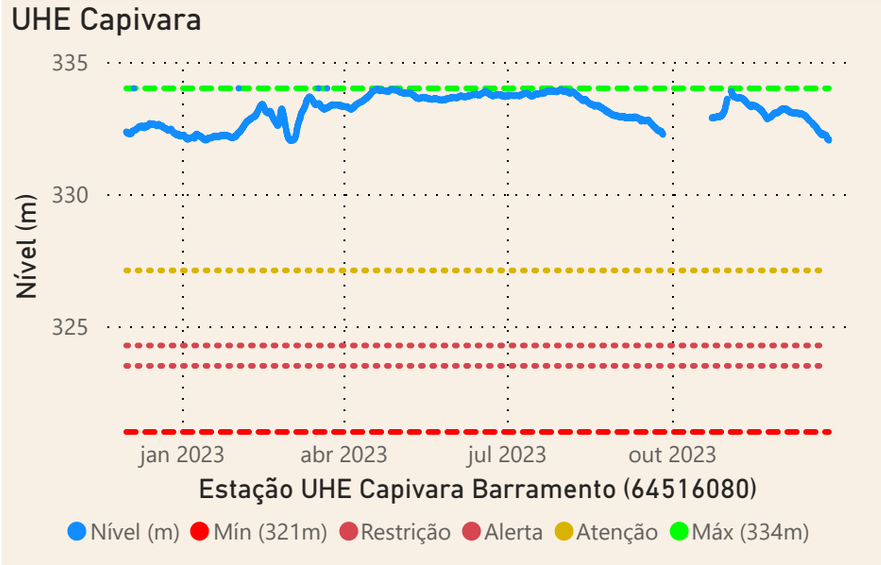

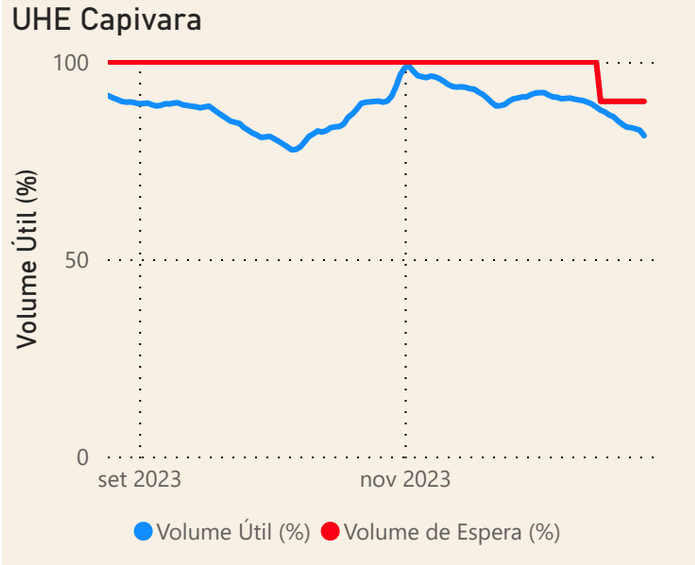

Faixa de Operação

Normal

Vazão defluente máxima média semanal

Sem restrição

Localização do reservatório

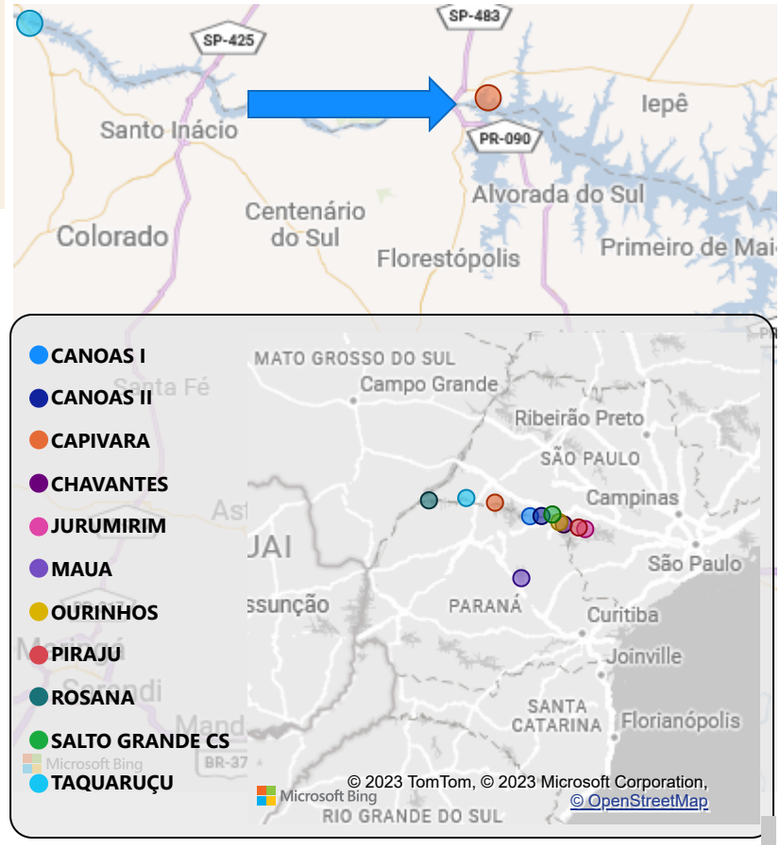

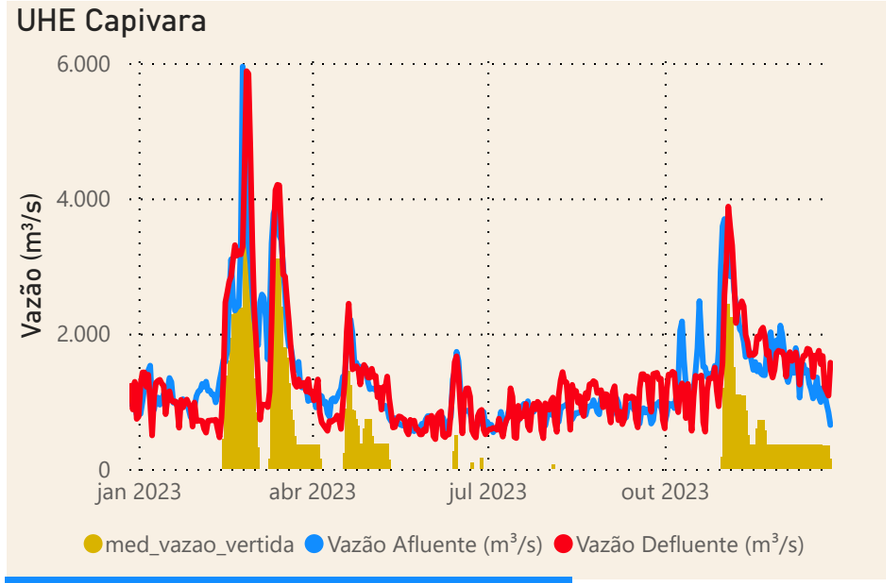

Data	Qnatural Mensal (m^3/s)	MLT (%)	MLT (m^3/s)
dez/2022	967	88%	1102
jan/2023	1144	75%	1516
fev/2023	2271	147%	1548
mar/2023	2425	189%	1281
abr/2023	1254	129%	972
mai/2023	776	79%	980
jun/2023	925	84%	1101
jul/2023	779	80%	969
ago/2023	768	96%	799
set/2023	707	80%	880
out/2023	1639	149%	1103
nov/2023	2109	208%	1016
dez/2023	1237	112%	1102

Saiba mais sobre as condições de operação do Sistema Hídrico do Rio Paranapanema

Fonte: ONS e Hidro-Telemetria

Superintendência de Operações e Eventos Críticos
Coordenação de Operação de Reservatórios e Sistemas Hídricos

*Dados consistidos sujeitos a novas revisões