Acompanhamento do Sistema Hídrico do Rio Paranapanema

Data do Boletim
19/09/2023

Legenda:

- Usina com reservatório
- Usina a fio d'água

Saiba mais sobre as condições de operação do Sistema Hídrico do Rio Paranapanema

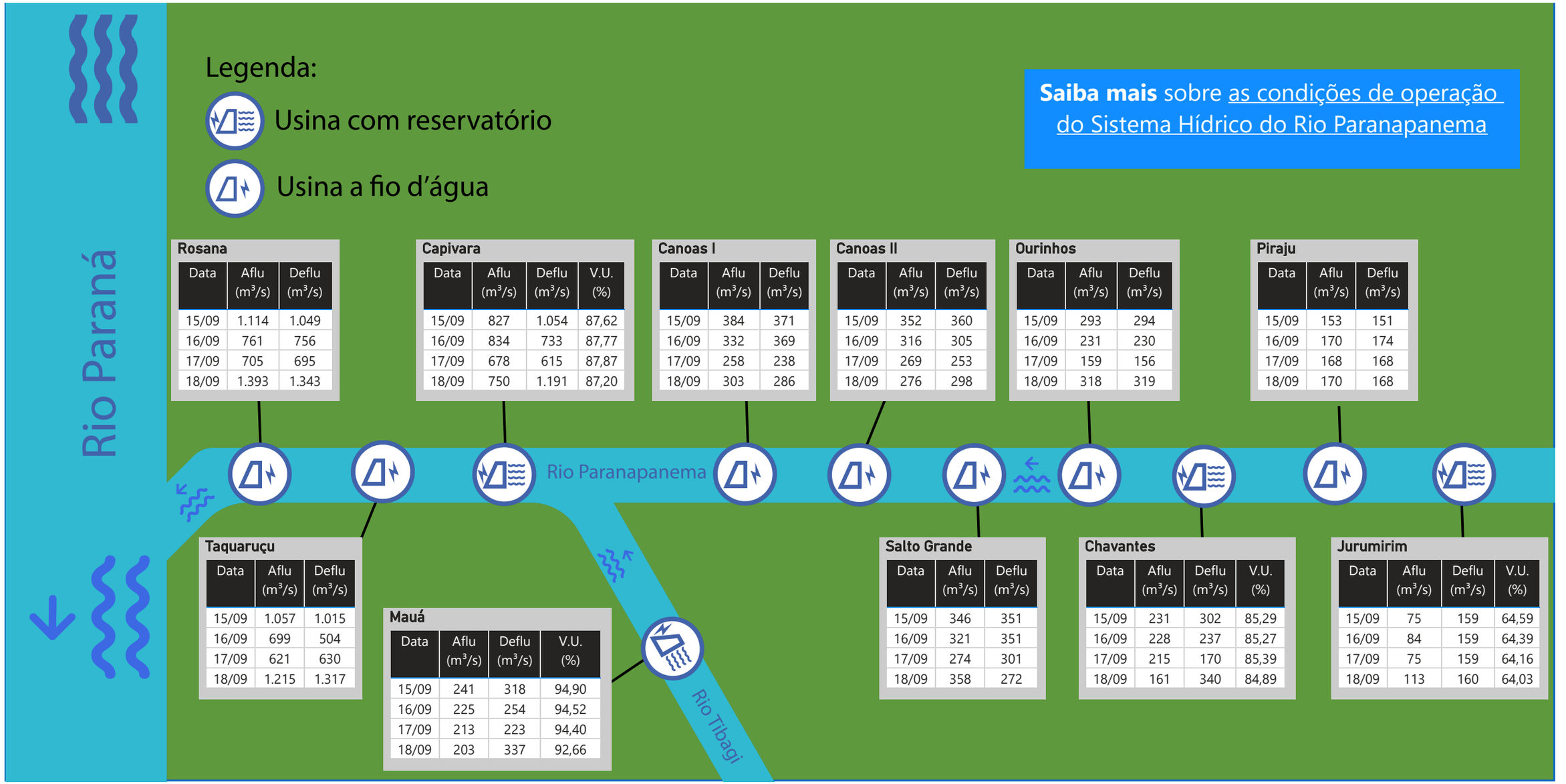

Rosana

Data	Aflu (m^3/s)	Deflu (m^3/s)
15/09	1.114	1.049
16/09	761	756
17/09	705	695
18/09	1.393	1.343

Capivara

Data	Aflu (m^3/s)	Deflu (m^3/s)	V.U. (%)
15/09	827	1.054	87,62
16/09	834	733	87,77
17/09	678	615	87,87
18/09	750	1.191	87,20

Canoas I

Data	Aflu (m^3/s)	Deflu (m^3/s)
15/09	384	371
16/09	332	369
17/09	258	238
18/09	303	286

Canoas II

Data	Aflu (m^3/s)	Deflu (m^3/s)
15/09	352	360
16/09	316	305
17/09	269	253
18/09	276	298

Ourinhos

Data	Aflu (m^3/s)	Deflu (m^3/s)
15/09	293	294
16/09	231	230
17/09	159	156
18/09	318	319

Piraju

Data	Aflu (m^3/s)	Deflu (m^3/s)
15/09	153	151
16/09	170	174
17/09	168	168
18/09	170	168

Taquaruçu

Data	Aflu (m^3/s)	Deflu (m^3/s)
15/09	1.057	1.015
16/09	699	504
17/09	621	630
18/09	1.215	1.317

Mauá

Data	Aflu (m^3/s)	Deflu (m^3/s)	V.U. (%)
15/09	241	318	94,90
16/09	225	254	94,52
17/09	213	223	94,40
18/09	203	337	92,66

Salto Grande

Data	Aflu (m^3/s)	Deflu (m^3/s)
15/09	346	351
16/09	321	351
17/09	274	301
18/09	358	272

Chavantes

Data	Aflu (m^3/s)	Deflu (m^3/s)	V.U. (%)
15/09	231	302	85,29
16/09	228	237	85,27
17/09	215	170	85,39
18/09	161	340	84,89

Jurumirim

Data	Aflu (m^3/s)	Deflu (m^3/s)	V.U. (%)
15/09	75	159	64,59
16/09	84	159	64,39
17/09	75	159	64,16
18/09	113	160	64,03

Saiba mais sobre os termos técnicos da operação dos reservatórios no Glossário do Sistema de Acompanhamento de Reservatórios - SAR da ANA

Superintendência de Operações e Eventos Críticos
Coordenação de Operação de Reservatórios e Sistemas Hídricos

Fonte: ONS
*Dados consistidos sujeitos a novas revisões

Acompanhamento do Sistema Hídrico do Rio Paranapanema

Data do Boletim
19/09/2023

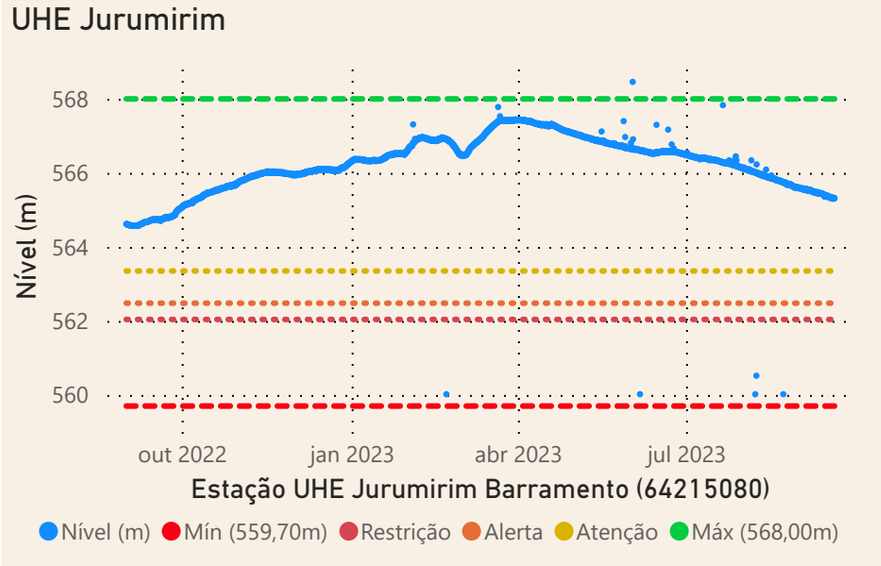

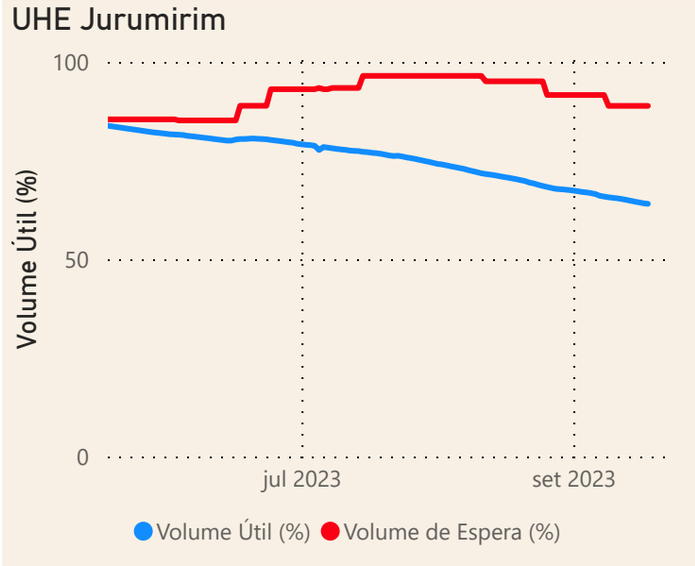

Faixa de Operação

Normal

Vazão defluente máxima média semanal

Sem restrição

Localização do reservatório

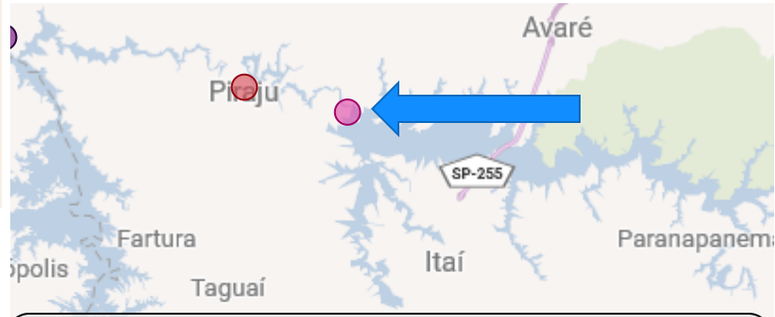

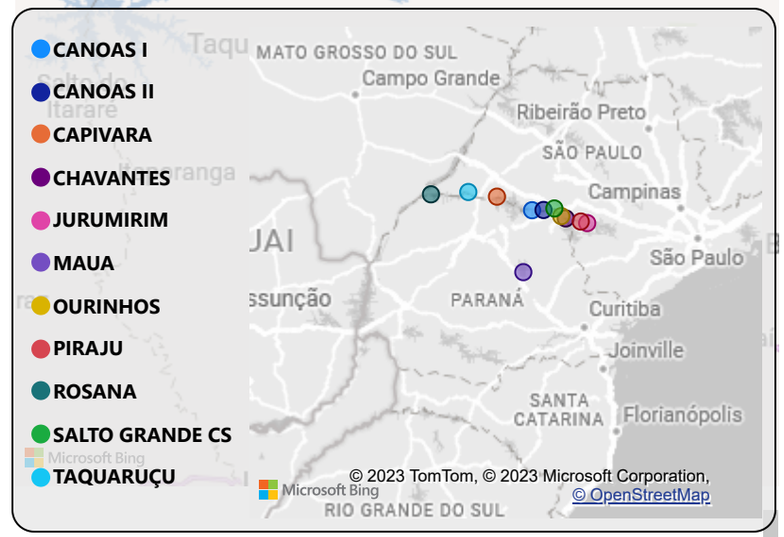

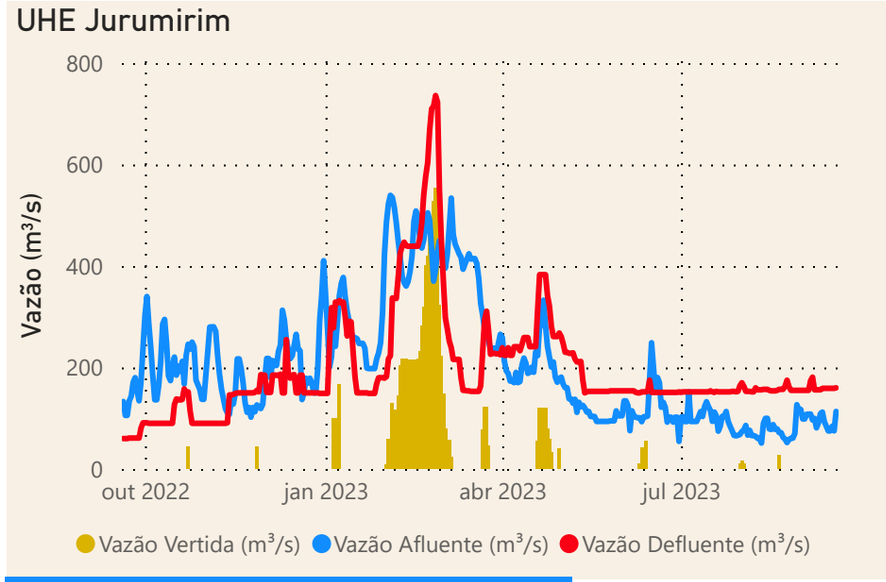

Data	Qnatural mensal (m^3/s)	MLT (%)	MLT (m^3/s)
set/2022	159	101%	158
out/2022	213	114%	188
nov/2022	176	96%	183
dez/2022	219	95%	230
jan/2023	285	87%	328
fev/2023	447	124%	360
mar/2023	377	123%	306
abr/2023	229	106%	217
mai/2023	136	71%	192
jun/2023	142	70%	203
jul/2023	116	66%	175
ago/2023	93	63%	146
set/2023	103	65%	158

Saiba mais sobre as condições de operação do Sistema Hídrico do Rio Paranapanema

Fonte: ONS e Hidro-Telemetria

Superintendência de Operações e Eventos Críticos
Coordenação de Operação de Reservatórios e Sistemas Hídricos

*Dados consistidos sujeitos a novas revisões

Acompanhamento do Sistema Hídrico do Rio Paranapanema

Data do Boletim
19/09/2023

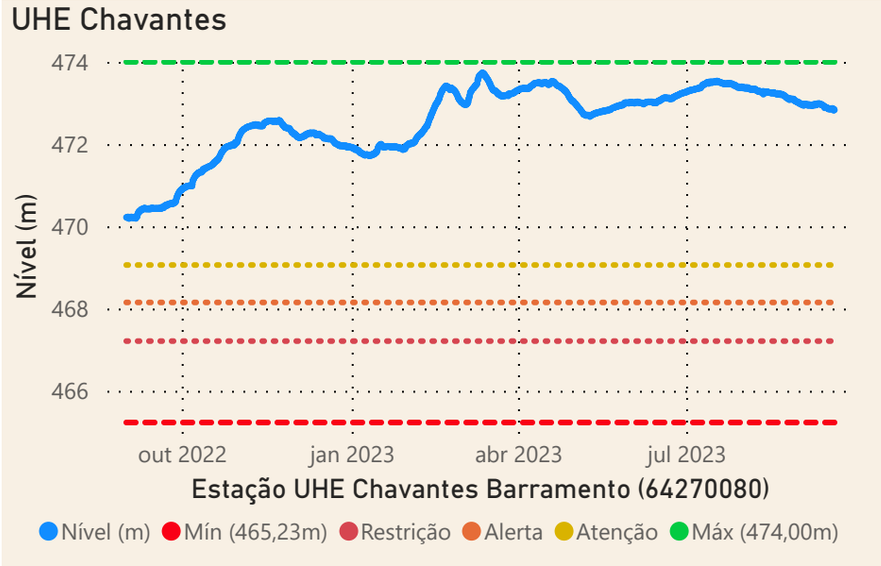

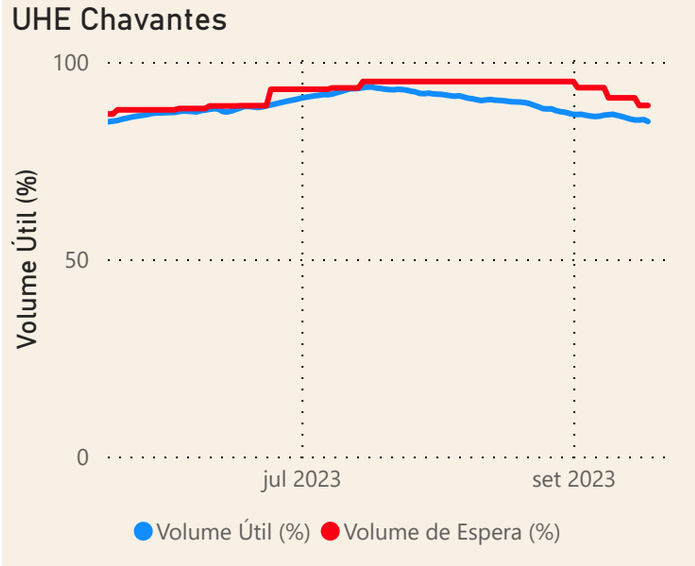

Faixa de Operação

Normal

Vazão defluente máxima média semanal

Sem restrição

Localização do reservatório

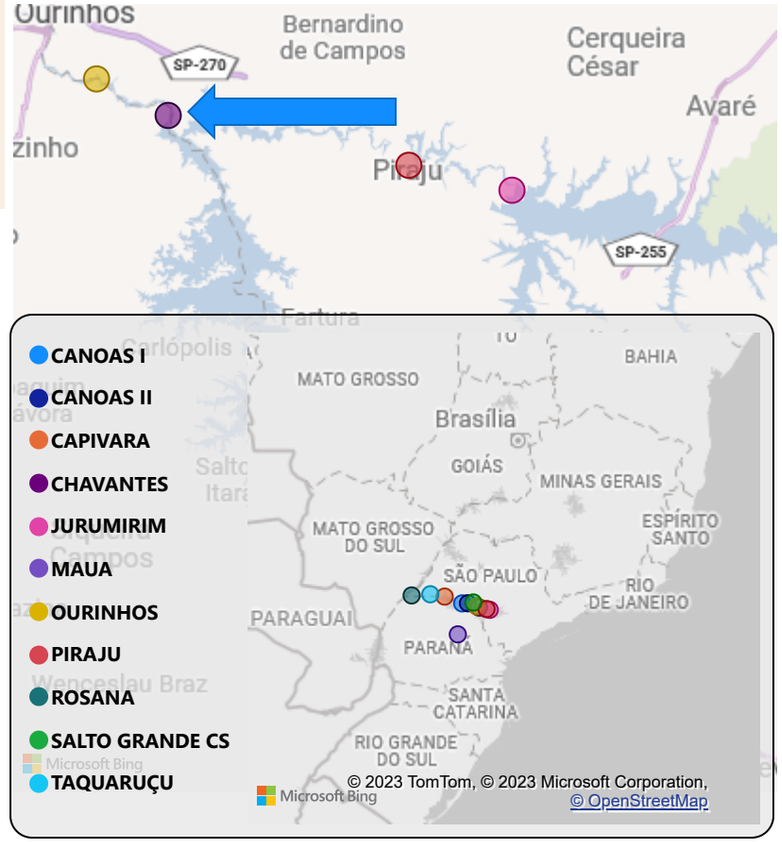

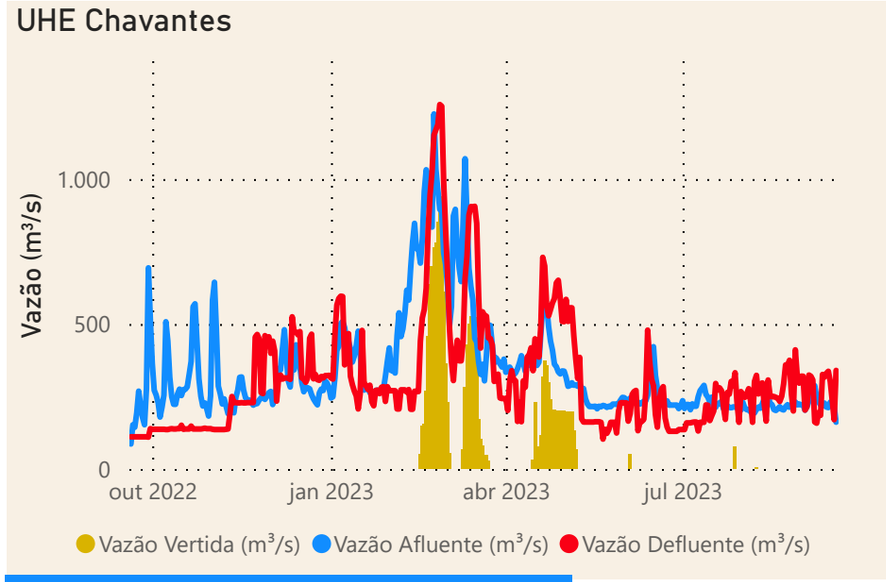

Data	Qnatural Mensal (m^3/s)	MLT (%)	MLT (m^3/s)
set/2022	354	139%	254
out/2022	413	137%	303
nov/2022	327	114%	286
dez/2022	357	102%	349
jan/2023	426	83%	510
fev/2023	720	135%	535
mar/2023	708	159%	446
abr/2023	355	111%	321
mai/2023	218	73%	300
jun/2023	254	80%	319
jul/2023	200	72%	276
ago/2023	163	71%	228
set/2023	178	70%	254

Saiba mais sobre as condições de operação do Sistema Hídrico do Rio Paranapanema

Fonte: ONS e Hidro-Telemetria

Superintendência de Operações e Eventos Críticos
Coordenação de Operação de Reservatórios e Sistemas Hídricos

*Dados consistidos sujeitos a novas revisões

Acompanhamento do Sistema Hídrico do Rio Paranapanema

Data do Boletim
19/09/2023

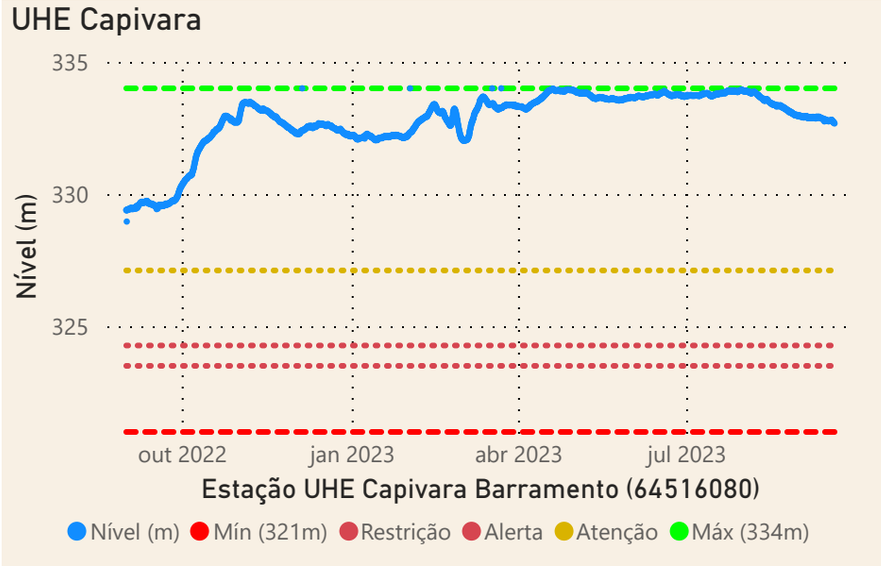

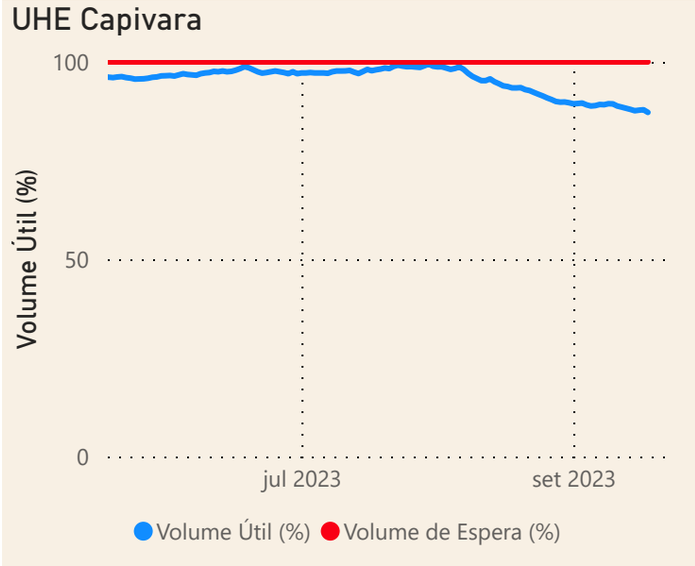

Faixa de Operação

Normal

Vazão defluente máxima média semanal

Sem restrição

Localização do reservatório

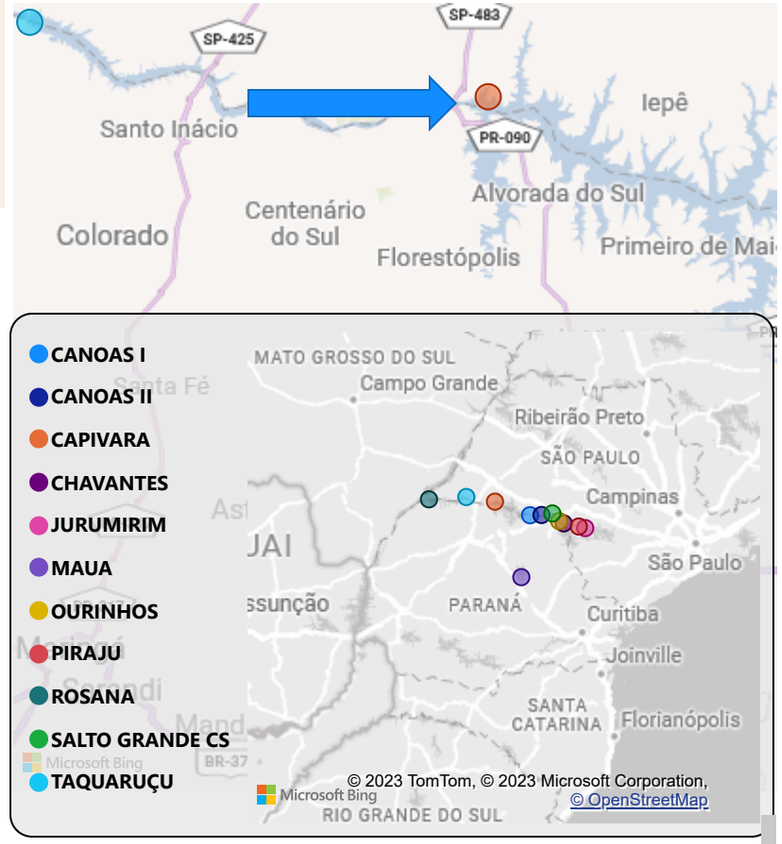

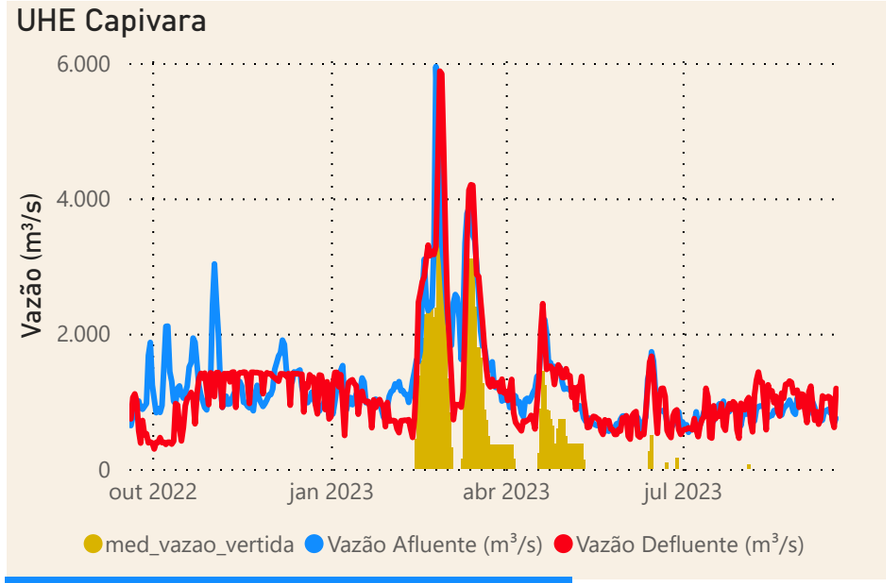

Data	Qnatural Mensal (m^3/s)	MLT (%)	MLT (m^3/s)
set/2022	1387	158%	879
out/2022	1609	147%	1098
nov/2022	1319	130%	1012
dez/2022	1243	113%	1101
jan/2023	1144	75%	1525
fev/2023	2271	146%	1555
mar/2023	2425	188%	1287
abr/2023	1254	129%	974
mai/2023	776	79%	986
jun/2023	925	84%	1103
jul/2023	779	80%	975
ago/2023	773	97%	800
set/2023	812	92%	879

Saiba mais sobre as condições de operação do Sistema Hídrico do Rio Paranapanema

Fonte: ONS e Hidro-Telemetria

Superintendência de Operações e Eventos Críticos
Coordenação de Operação de Reservatórios e Sistemas Hídricos

*Dados consistidos sujeitos a novas revisões