Acompanhamento do Sistema Hídrico do Rio Paranapanema

Data do Boletim
08/09/2023

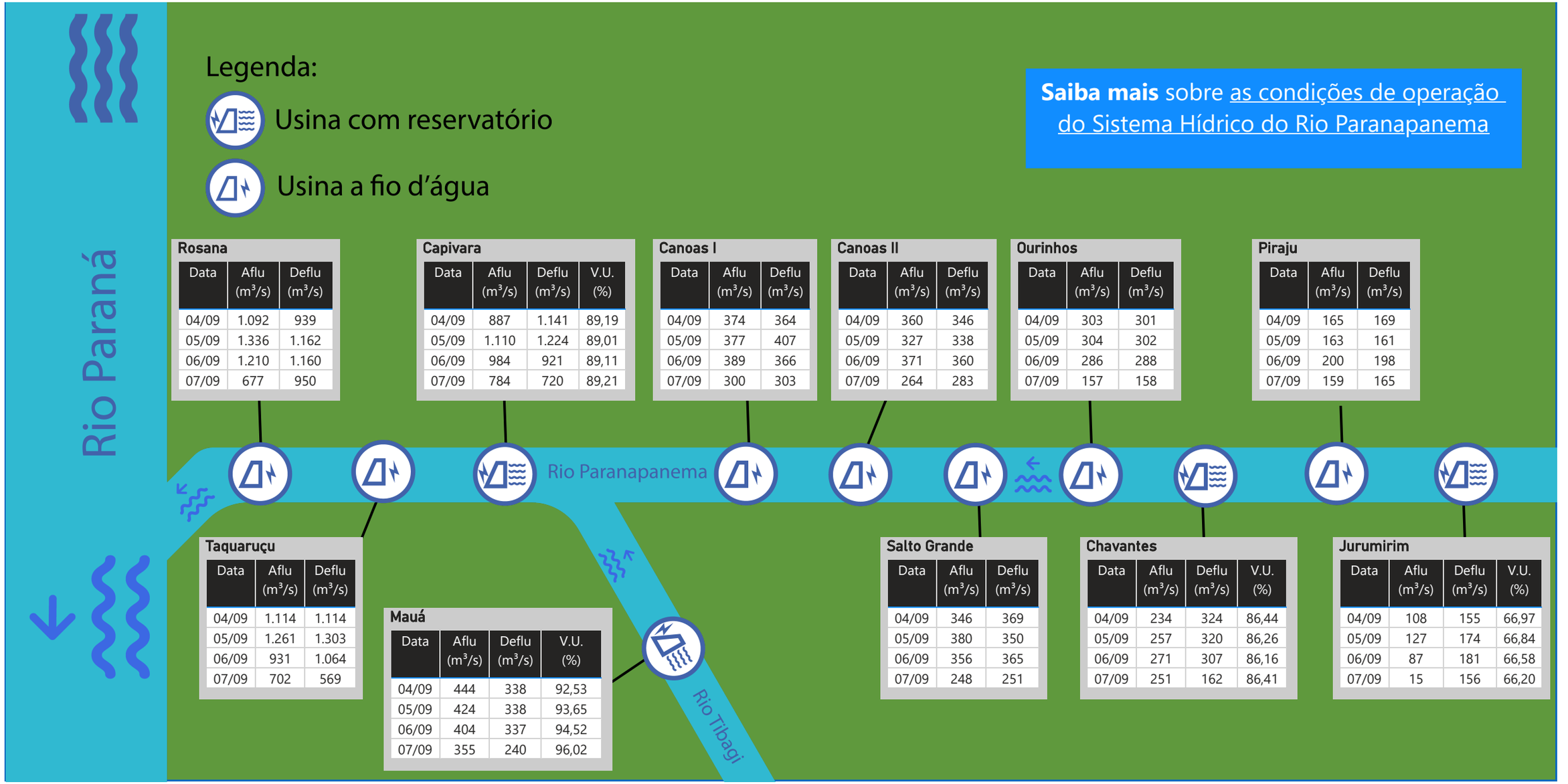

Rosana

Data	Aflu (m^3/s)	Deflu (m^3/s)
04/09	1.092	939
05/09	1.336	1.162
06/09	1.210	1.160
07/09	677	950

Capivara

Data	Aflu (m^3/s)	Deflu (m^3/s)	V.U. (%)
04/09	887	1.141	89,19
05/09	1.110	1.224	89,01
06/09	984	921	89,11
07/09	784	720	89,21

Canoas I

Data	Aflu (m^3/s)	Deflu (m^3/s)
04/09	374	364
05/09	377	407
06/09	389	366
07/09	300	303

Canoas II

Data	Aflu (m^3/s)	Deflu (m^3/s)
04/09	360	346
05/09	327	338
06/09	371	360
07/09	264	283

Ourinhos

Data	Aflu (m^3/s)	Deflu (m^3/s)
04/09	303	301
05/09	304	302
06/09	286	288
07/09	157	158

Piraju

Data	Aflu (m^3/s)	Deflu (m^3/s)
04/09	165	169
05/09	163	161
06/09	200	198
07/09	159	165

Taquaruçu

Data	Aflu (m^3/s)	Deflu (m^3/s)
04/09	1.114	1.114
05/09	1.261	1.303
06/09	931	1.064
07/09	702	569

Mauá

Data	Aflu (m^3/s)	Deflu (m^3/s)	V.U. (%)
04/09	444	338	92,53
05/09	424	338	93,65
06/09	404	337	94,52
07/09	355	240	96,02

Salto Grande

Data	Aflu (m^3/s)	Deflu (m^3/s)
04/09	346	369
05/09	380	350
06/09	356	365
07/09	248	251

Chavantes

Data	Aflu (m^3/s)	Deflu (m^3/s)	V.U. (%)
04/09	234	324	86,44
05/09	257	320	86,26
06/09	271	307	86,16
07/09	251	162	86,41

Jurumirim

Data	Aflu (m^3/s)	Deflu (m^3/s)	V.U. (%)
04/09	108	155	66,97
05/09	127	174	66,84
06/09	87	181	66,58
07/09	15	156	66,20

Saiba mais sobre os termos técnicos da operação dos reservatórios no Glossário do Sistema de Acompanhamento de Reservatórios - SAR da ANA

Superintendência de Operações e Eventos Críticos
Coordenação de Operação de Reservatórios e Sistemas Hídricos

Fonte: ONS
*Dados consistidos sujeitos a novas revisões

Acompanhamento do Sistema Hídrico do Rio Paranapanema

Data do Boletim
08/09/2023

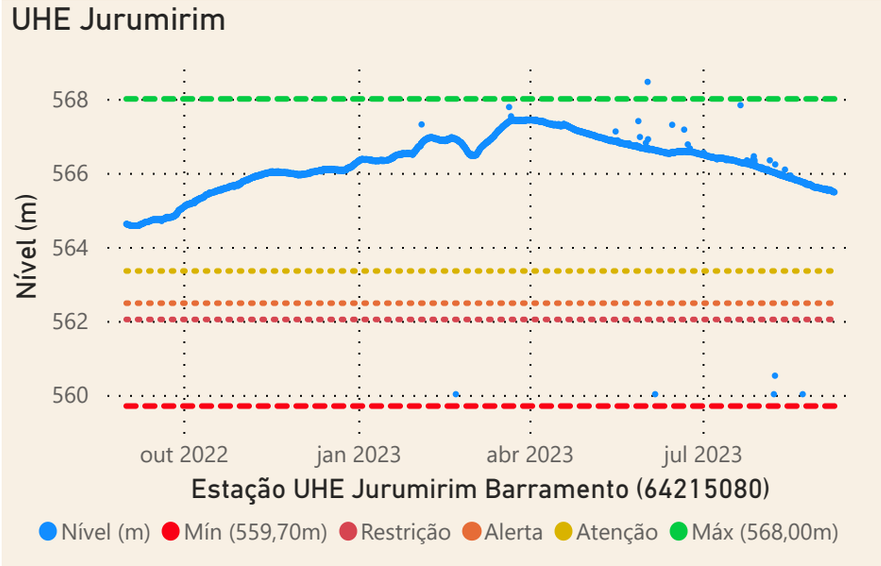

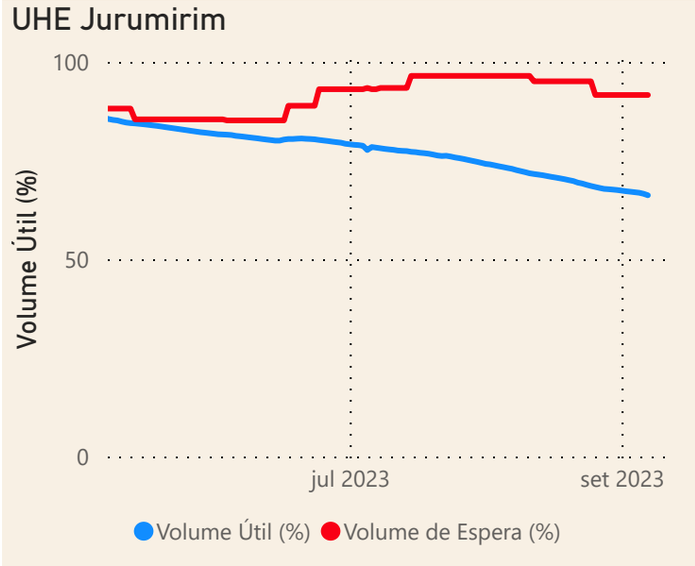

Faixa de Operação

Normal

Vazão defluente máxima média semanal

Sem restrição

Localização do reservatório

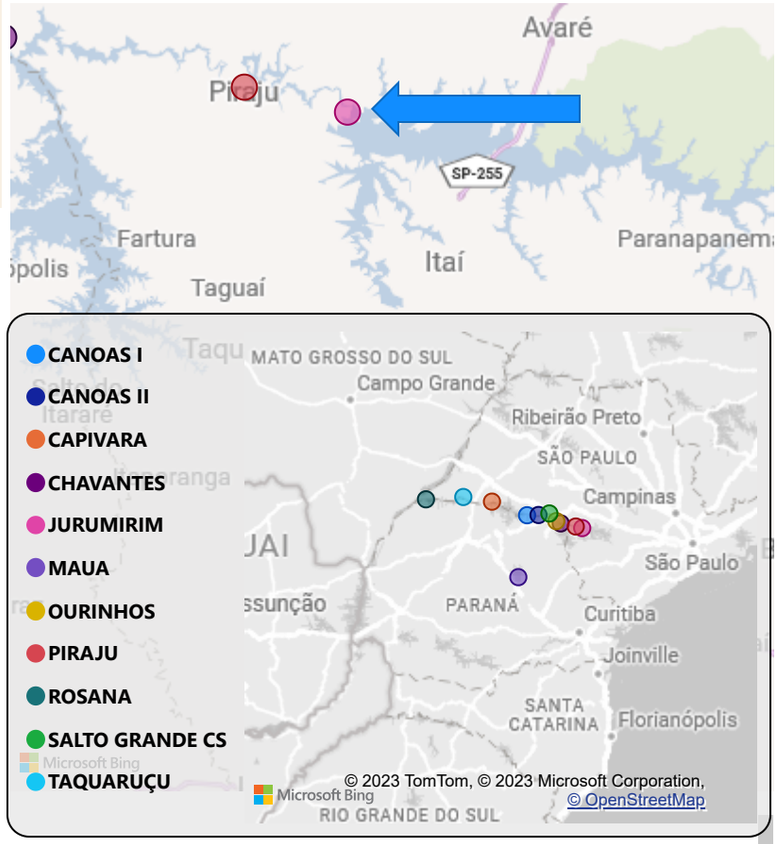

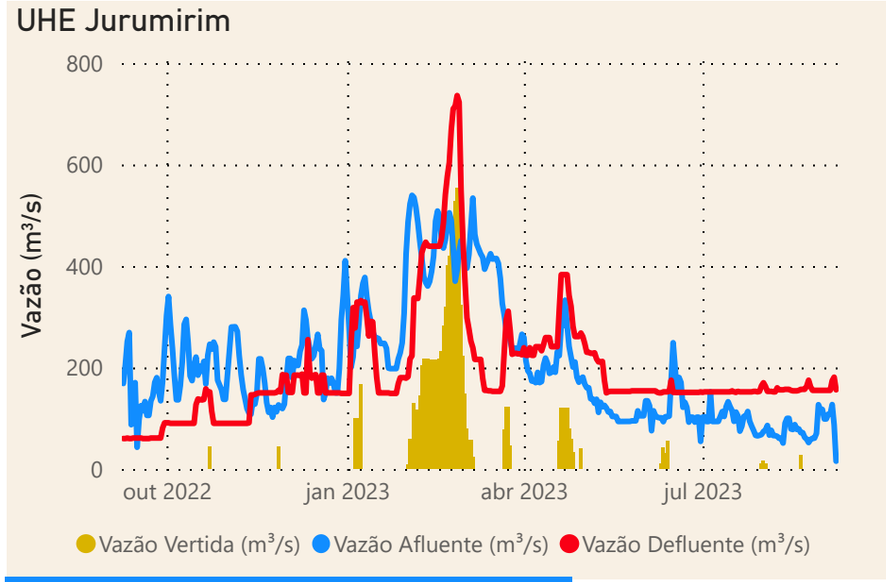

Data	Qnatural mensal (m^3/s)	MLT (%)	MLT (m^3/s)
set/2022	159	101%	158
out/2022	213	114%	188
nov/2022	176	96%	183
dez/2022	219	95%	230
jan/2023	285	87%	328
fev/2023	447	124%	360
mar/2023	377	123%	306
abr/2023	229	106%	217
mai/2023	136	71%	192
jun/2023	142	70%	203
jul/2023	116	66%	175
ago/2023	93	63%	146
set/2023	103	65%	158

Saiba mais sobre as condições de operação do Sistema Hídrico do Rio Paranapanema

Fonte: ONS e Hidro-Telemetria

Superintendência de Operações e Eventos Críticos
Coordenação de Operação de Reservatórios e Sistemas Hídricos

*Dados consistidos sujeitos a novas revisões

Acompanhamento do Sistema Hídrico do Rio Paranapanema

Data do Boletim
08/09/2023

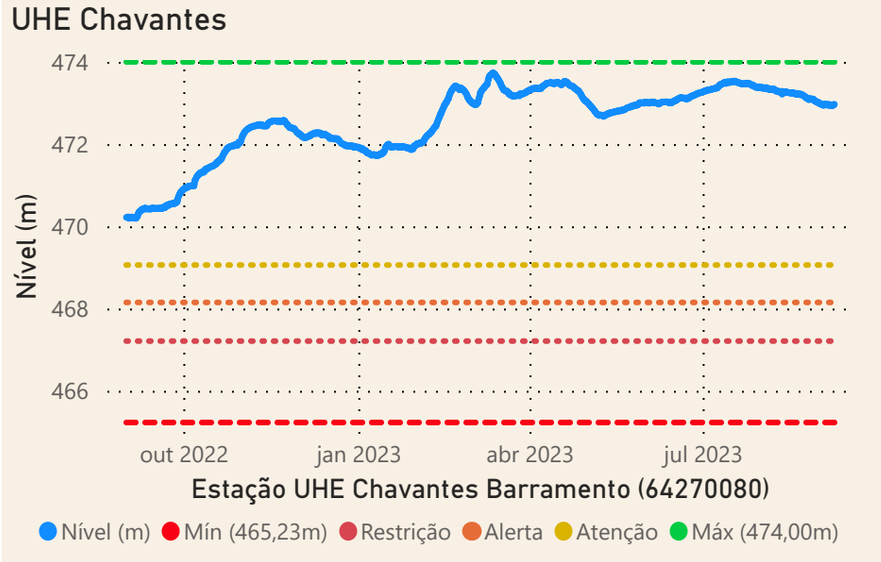

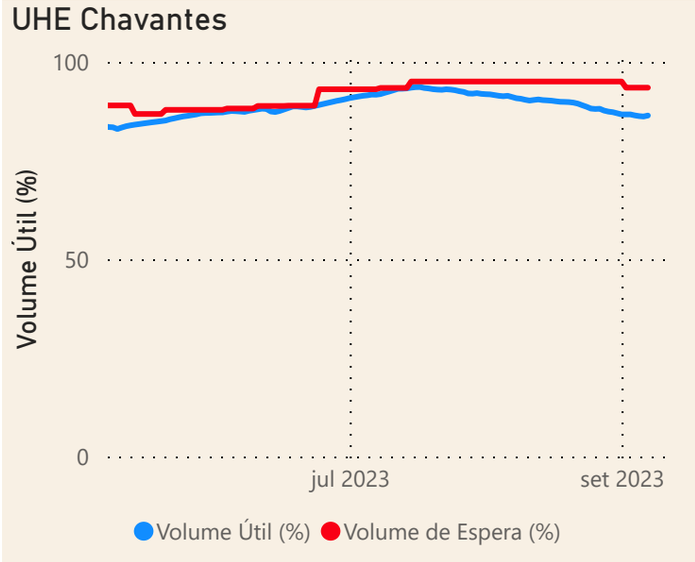

Faixa de Operação

Normal

Vazão defluente máxima média semanal

Sem restrição

Localização do reservatório

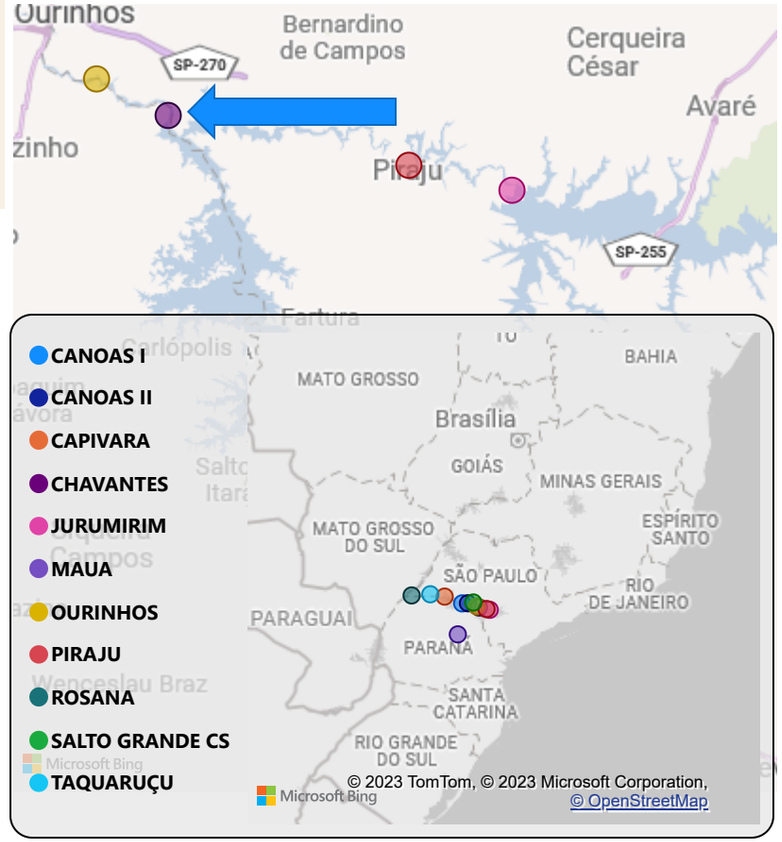

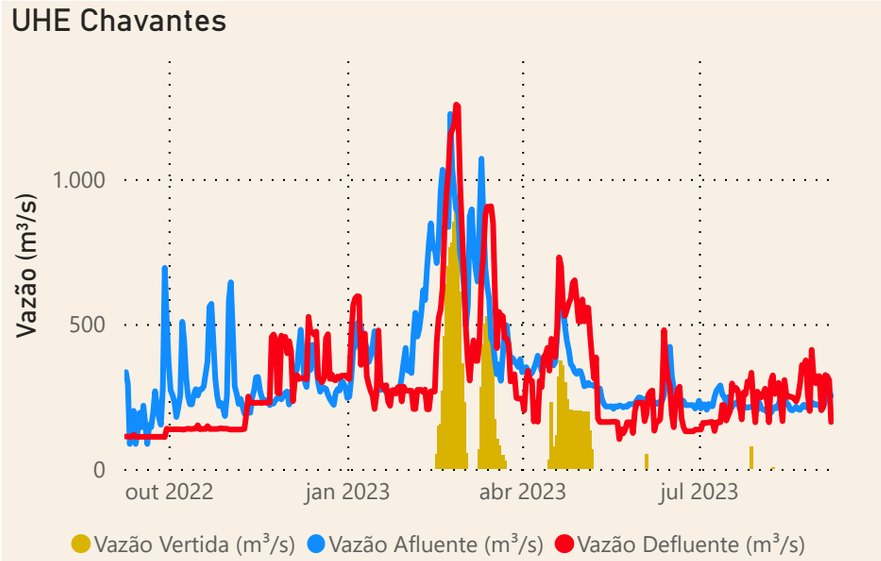

Data	Qnatural Mensal (m^3/s)	MLT (%)	MLT (m^3/s)
set/2022	315	124%	254
out/2022	413	137%	303
nov/2022	327	114%	286
dez/2022	357	102%	349
jan/2023	426	83%	510
fev/2023	720	135%	535
mar/2023	708	159%	446
abr/2023	355	111%	321
mai/2023	218	73%	300
jun/2023	254	80%	319
jul/2023	200	72%	276
ago/2023	163	71%	228
set/2023	186	73%	254

Saiba mais sobre as condições de operação do Sistema Hídrico do Rio Paranapanema

Fonte: ONS e Hidro-Telemetria

Superintendência de Operações e Eventos Críticos
Coordenação de Operação de Reservatórios e Sistemas Hídricos

*Dados consistidos sujeitos a novas revisões

Acompanhamento do Sistema Hídrico do Rio Paranapanema

Data do Boletim
08/09/2023

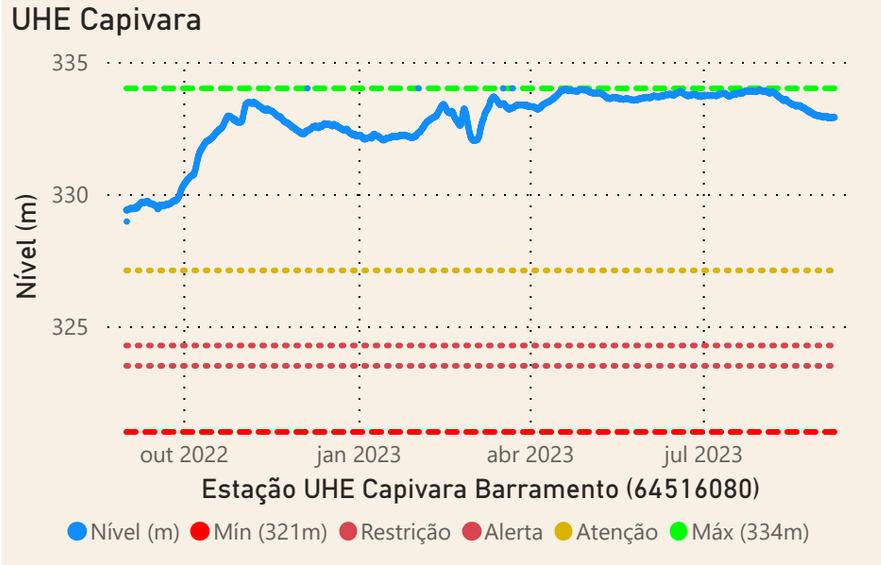

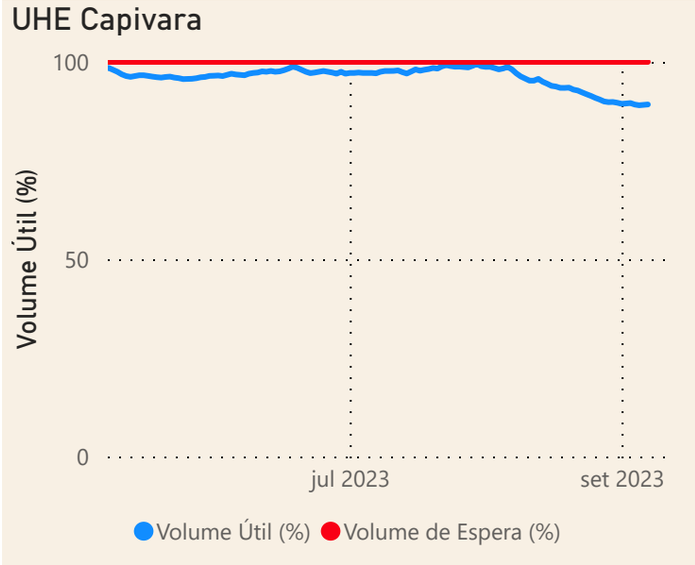

Faixa de Operação

Normal

Vazão defluente máxima média semanal

Sem restrição

Localização do reservatório

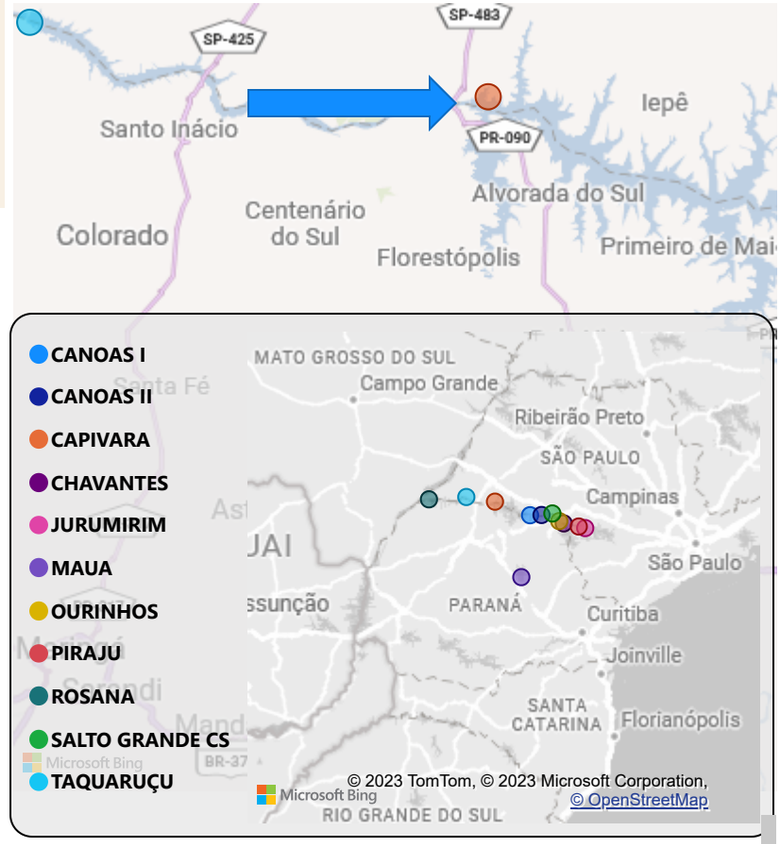

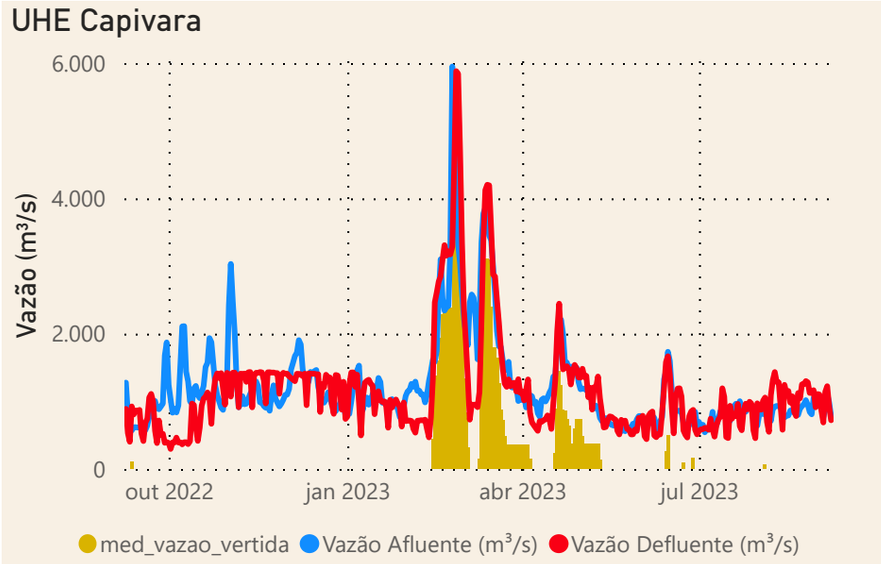

Data	Qnatural Mensal (m^3/s)	MLT (%)	MLT (m^3/s)
set/2022	1105	126%	879
out/2022	1609	147%	1098
nov/2022	1319	130%	1012
dez/2022	1243	113%	1101
jan/2023	1144	75%	1525
fev/2023	2271	146%	1555
mar/2023	2425	188%	1287
abr/2023	1254	129%	974
mai/2023	776	79%	986
jun/2023	925	84%	1103
jul/2023	779	80%	975
ago/2023	773	97%	800
set/2023	878	100%	879

*Dados consistidos sujeitos a novas revisões

Saiba mais sobre as condições de operação do Sistema Hídrico do Rio Paranapanema

Fonte: ONS e Hidro-Telemetria

Superintendência de Operações e Eventos Críticos
Coordenação de Operação de Reservatórios e Sistemas Hídricos