Acompanhamento do Sistema Hídrico do Rio Paranapanema

Data do Boletim
21/08/2023

Legenda:

- Usina com reservatório
- Usina a fio d'água

Saiba mais sobre as condições de operação do Sistema Hídrico do Rio Paranapanema

Rio Paraná

Rio Paranapanema

Rio Tibagi

Rosana

Data	Aflu (m^3/s)	Deflu (m^3/s)
17/08	1.151	1.106
18/08	985	960
19/08	998	838
20/08	545	745

Capivara

Data	Aflu (m^3/s)	Deflu (m^3/s)	V.U. (%)
17/08	799	981	93,84
18/08	764	1.075	93,37
19/08	911	846	93,46
20/08	911	782	93,66

Canoas I

Data	Aflu (m^3/s)	Deflu (m^3/s)
17/08	300	333
18/08	332	315
19/08	297	300
20/08	310	307

Canoas II

Data	Aflu (m^3/s)	Deflu (m^3/s)
17/08	287	284
18/08	314	317
19/08	287	282
20/08	300	297

Ourinhos

Data	Aflu (m^3/s)	Deflu (m^3/s)
17/08	234	238
18/08	245	247
19/08	244	242
20/08	208	206

Piraju

Data	Aflu (m^3/s)	Deflu (m^3/s)
17/08	163	159
18/08	161	163
19/08	164	164
20/08	164	164

Taquaruçu

Data	Aflu (m^3/s)	Deflu (m^3/s)
17/08	1.009	1.034
18/08	1.034	849
19/08	868	868
20/08	701	479

Mauá

Data	Aflu (m^3/s)	Deflu (m^3/s)	V.U. (%)
17/08	337	337	97,14
18/08	327	337	97,01
19/08	337	337	97,01
20/08	335	239	98,26

Salto Grande

Data	Aflu (m^3/s)	Deflu (m^3/s)
17/08	316	281
18/08	314	311
19/08	289	280
20/08	288	296

Chavantes

Data	Aflu (m^3/s)	Deflu (m^3/s)	V.U. (%)
17/08	214	250	90,07
18/08	202	247	89,94
19/08	217	244	89,86
20/08	188	233	89,73

Jurumirim

Data	Aflu (m^3/s)	Deflu (m^3/s)	V.U. (%)
17/08	97	154	70,66
18/08	68	154	70,42
19/08	69	155	70,19
20/08	62	157	69,93

Saiba mais sobre os termos técnicos da operação dos reservatórios no Glossário do Sistema de Acompanhamento de Reservatórios - SAR da ANA

Superintendência de Operações e Eventos Críticos
Coordenação de Operação de Reservatórios e Sistemas Hídricos

Fonte: ONS
*Dados consistidos sujeitos a novas revisões

Acompanhamento do Sistema Hídrico do Rio Paranapanema

Data do Boletim
21/08/2023

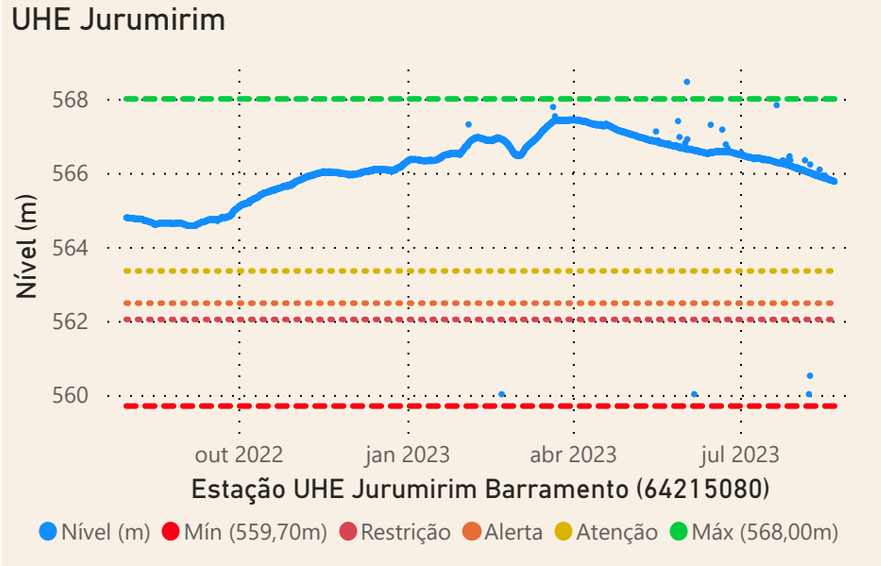

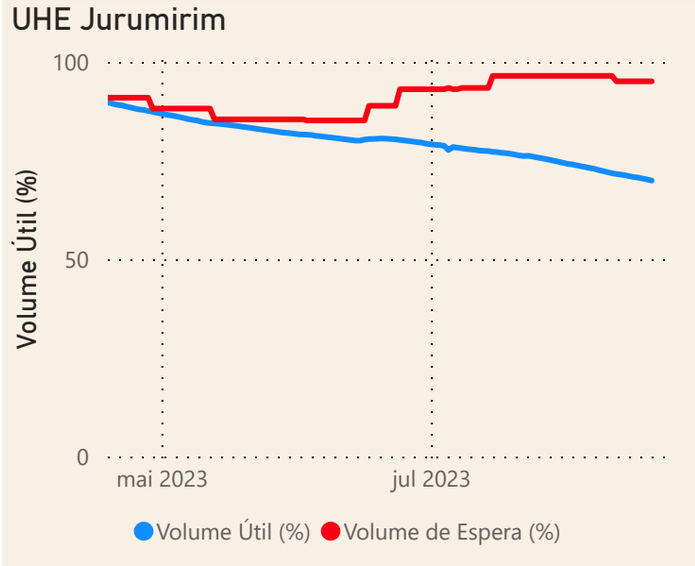

Faixa de Operação

Normal

Vazão defluente máxima média semanal

Sem restrição

Localização do reservatório

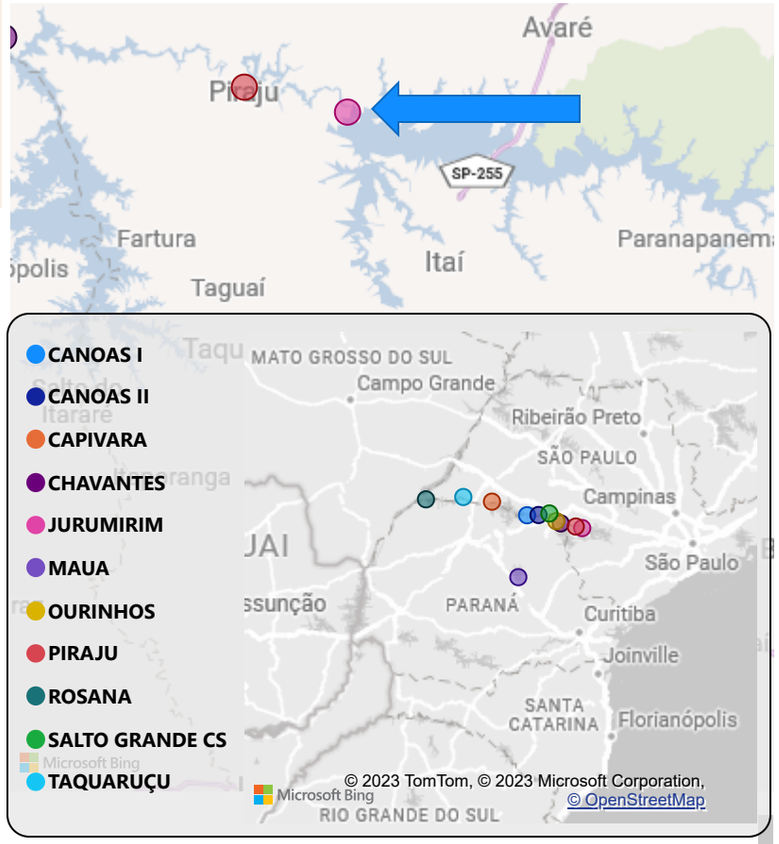

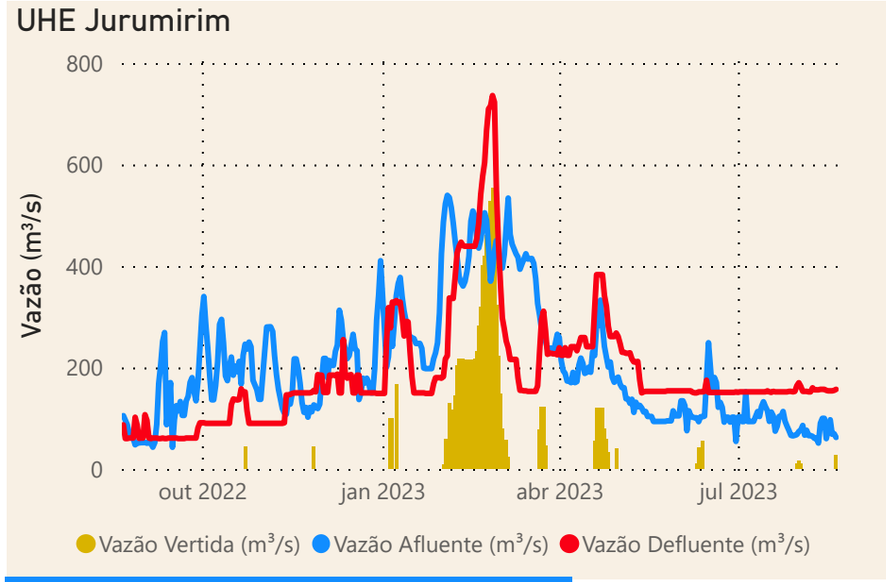

Data	Qnatural mensal (m^3/s)	MLT (%)	MLT (m^3/s)
ago/2022	82	56%	146
set/2022	136	86%	158
out/2022	213	114%	188
nov/2022	176	96%	183
dez/2022	219	95%	230
jan/2023	285	87%	328
fev/2023	447	124%	360
mar/2023	377	123%	306
abr/2023	229	106%	217
mai/2023	136	71%	192
jun/2023	142	70%	203
jul/2023	116	66%	175
ago/2023	92	63%	146

Saiba mais sobre as condições de operação do Sistema Hídrico do Rio Paranapanema

Fonte: ONS e Hidro-Telemetria

Superintendência de Operações e Eventos Críticos
Coordenação de Operação de Reservatórios e Sistemas Hídricos

*Dados consistidos sujeitos a novas revisões

Acompanhamento do Sistema Hídrico do Rio Paranapanema

Data do Boletim
21/08/2023

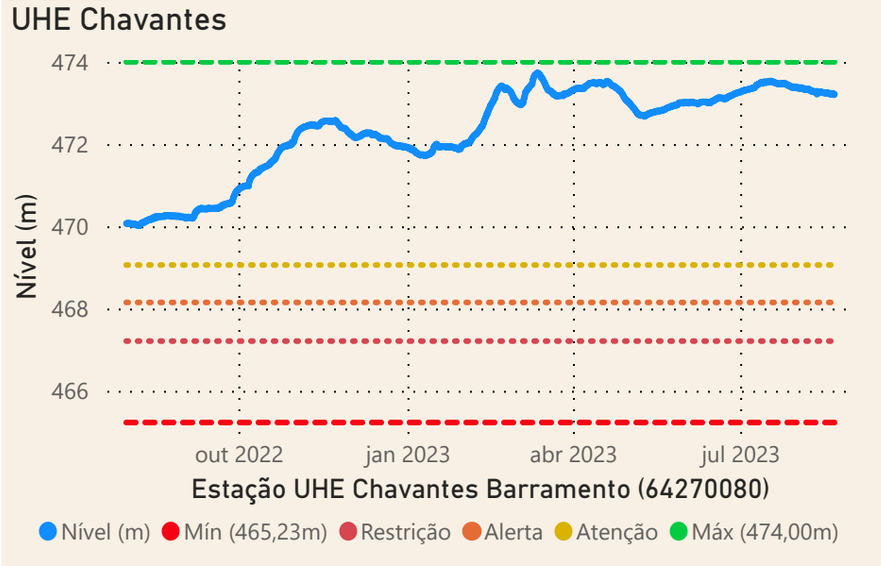

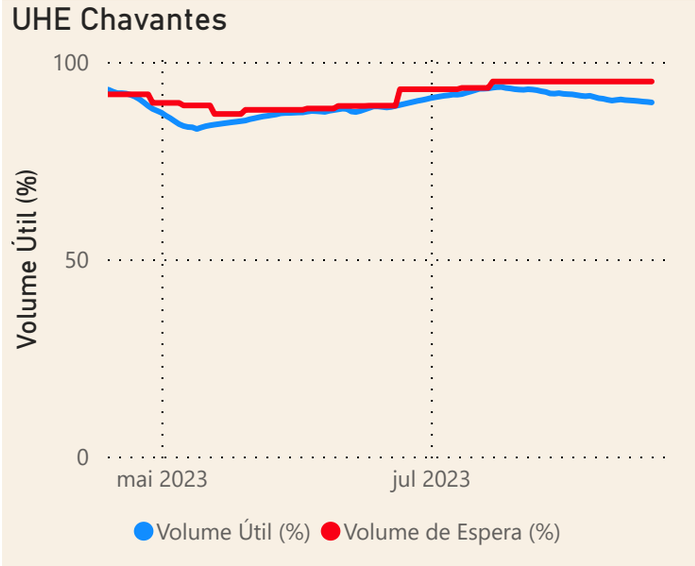

Faixa de Operação

Normal

Vazão defluente máxima média semanal

Sem restrição

Localização do reservatório

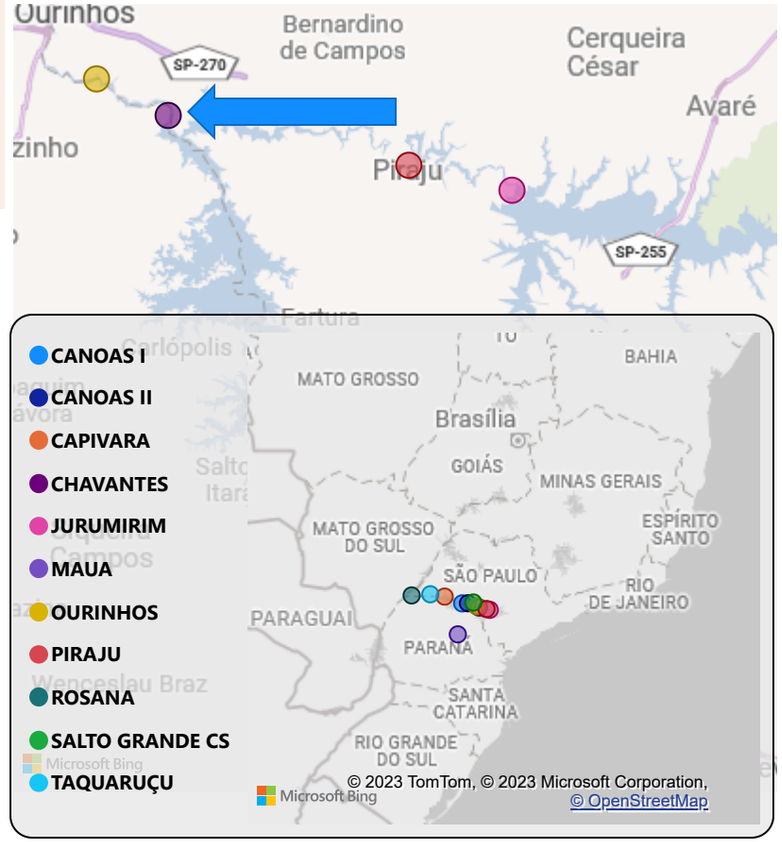

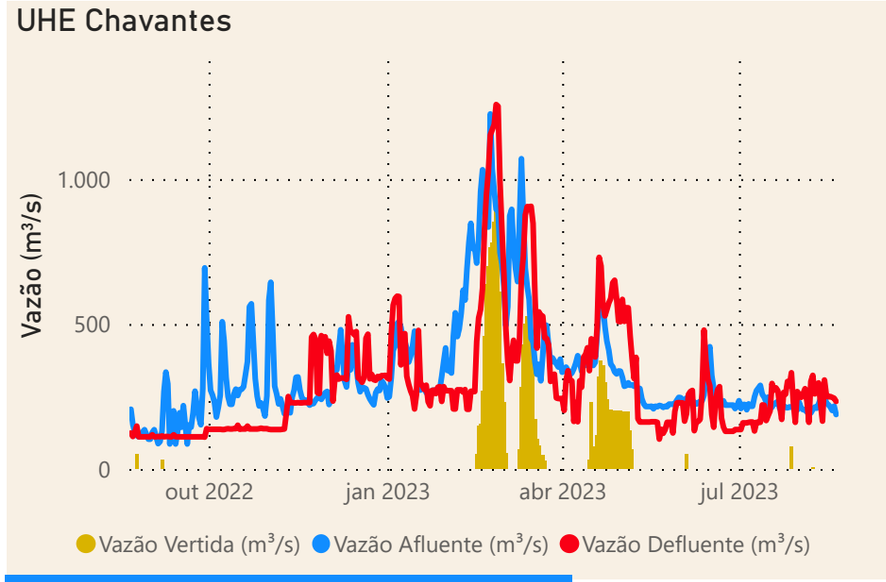

Data	Qnatural Mensal (m^3/s)	MLT (%)	MLT (m^3/s)
ago/2022	153	67%	228
set/2022	271	107%	254
out/2022	413	137%	303
nov/2022	327	114%	286
dez/2022	357	102%	349
jan/2023	426	83%	510
fev/2023	720	135%	535
mar/2023	708	159%	446
abr/2023	355	111%	321
mai/2023	218	73%	300
jun/2023	254	80%	319
jul/2023	200	72%	276
ago/2023	161	71%	228

Saiba mais sobre as condições de operação do Sistema Hídrico do Rio Paranapanema

Fonte: ONS e Hidro-Telemetria

Superintendência de Operações e Eventos Críticos
Coordenação de Operação de Reservatórios e Sistemas Hídricos

*Dados consistidos sujeitos a novas revisões

Acompanhamento do Sistema Hídrico do Rio Paranapanema

Data do Boletim
21/08/2023

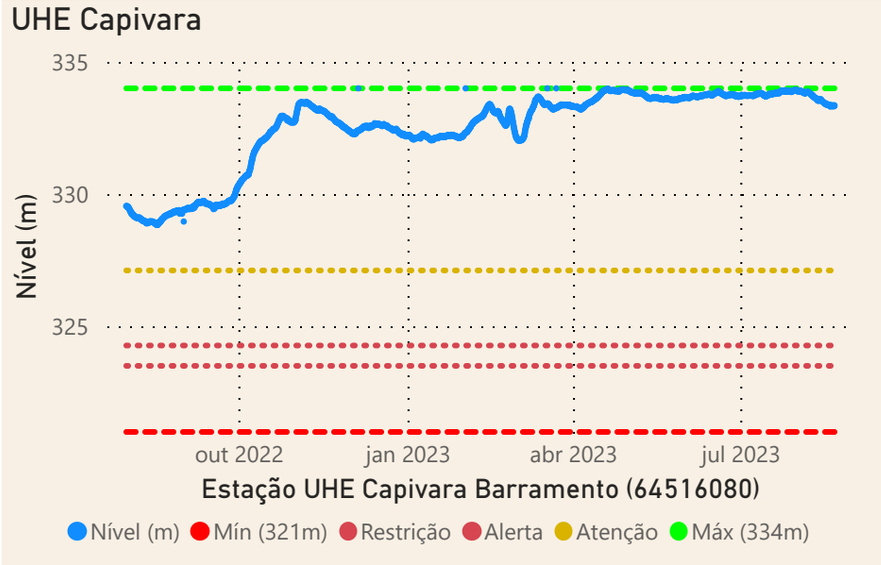

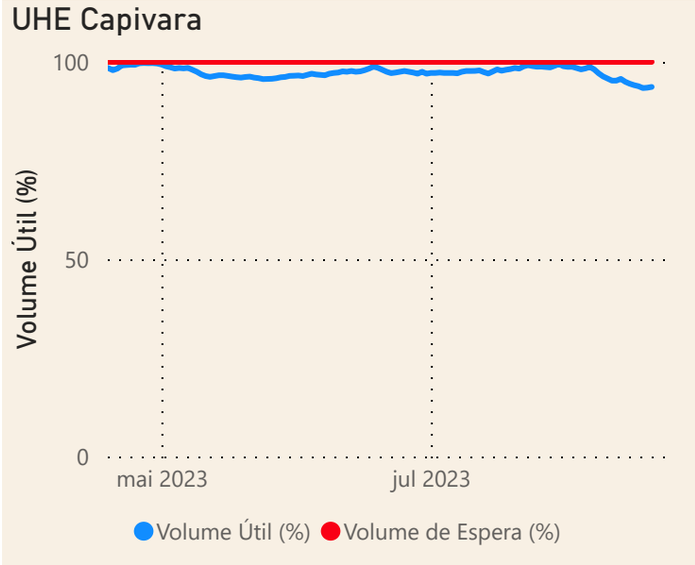

Faixa de Operação

Normal

Vazão defluente máxima média semanal

Sem restrição

Localização do reservatório

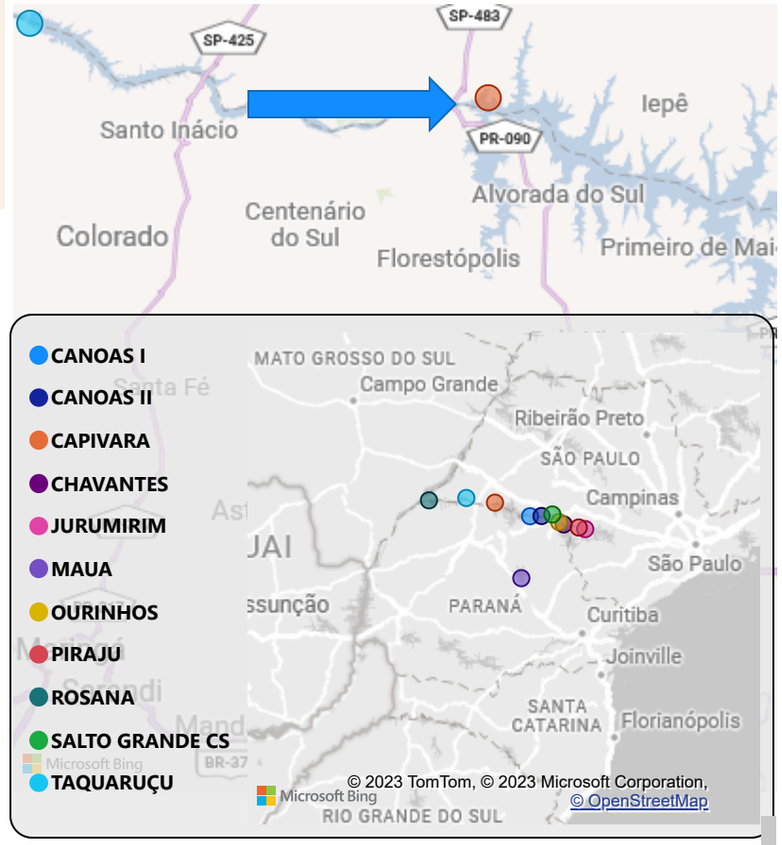

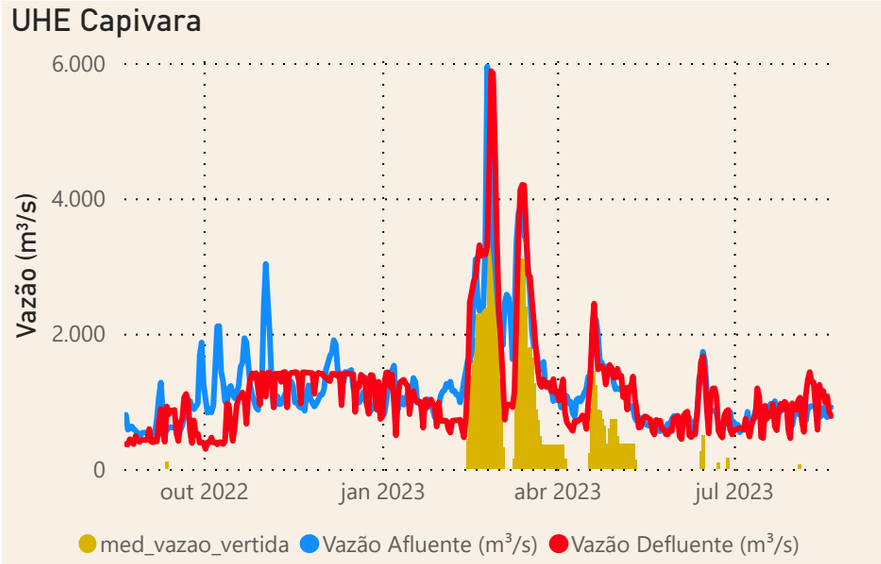

Data	Qnatural Mensal (m^3/s)	MLT (%)	MLT (m^3/s)
ago/2022	770	96%	800
set/2022	961	109%	879
out/2022	1609	147%	1098
nov/2022	1319	130%	1012
dez/2022	1243	113%	1101
jan/2023	1144	75%	1525
fev/2023	2271	146%	1555
mar/2023	2425	188%	1287
abr/2023	1254	129%	974
mai/2023	776	79%	986
jun/2023	925	84%	1103
jul/2023	779	80%	975
ago/2023	779	97%	800

Saiba mais sobre as condições de operação do Sistema Hídrico do Rio Paranapanema

Fonte: ONS e Hidro-Telemetria

Superintendência de Operações e Eventos Críticos
Coordenação de Operação de Reservatórios e Sistemas Hídricos

*Dados consistidos sujeitos a novas revisões