Acompanhamento do Sistema Hídrico do Rio Paranapanema

Data do Boletim
15/08/2023

Legenda:

- Usina com reservatório
- Usina a fio d'água

Saiba mais sobre as condições de operação do Sistema Hídrico do Rio Paranapanema

Rio Paraná

Rio Paranapanema

Rio Tibagi

Rosana

Data	Aflu (m^3/s)	Deflu (m^3/s)
11/08	1.446	1.183
12/08	1.166	1.216
13/08	812	852
14/08	1.269	1.120

Capivara

Data	Aflu (m^3/s)	Deflu (m^3/s)	V.U. (%)
11/08	915	1.281	95,60
12/08	850	928	95,48
13/08	737	580	95,72
14/08	657	1.244	94,84

Canoas I

Data	Aflu (m^3/s)	Deflu (m^3/s)
11/08	363	376
12/08	368	361
13/08	271	294
14/08	343	316

Canoas II

Data	Aflu (m^3/s)	Deflu (m^3/s)
11/08	348	324
12/08	297	324
13/08	245	245
14/08	324	313

Ourinhos

Data	Aflu (m^3/s)	Deflu (m^3/s)
11/08	300	303
12/08	211	205
13/08	158	155
14/08	285	292

Piraju

Data	Aflu (m^3/s)	Deflu (m^3/s)
11/08	164	172
12/08	166	160
13/08	167	165
14/08	161	169

Taquaruçu

Data	Aflu (m^3/s)	Deflu (m^3/s)
11/08	1.270	1.337
12/08	988	1.038
13/08	528	553
14/08	1.265	1.223

Mauá

Data	Aflu (m^3/s)	Deflu (m^3/s)	V.U. (%)
11/08	400	250	88,18
12/08	366	174	90,67
13/08	383	162	93,53
14/08	381	179	96,14

Salto Grande

Data	Aflu (m^3/s)	Deflu (m^3/s)
11/08	347	344
12/08	278	302
13/08	227	236
14/08	346	332

Chavantes

Data	Aflu (m^3/s)	Deflu (m^3/s)	V.U. (%)
11/08	243	297	90,25
12/08	242	224	90,30
13/08	237	165	90,50
14/08	217	307	90,25

Jurumirim

Data	Aflu (m^3/s)	Deflu (m^3/s)	V.U. (%)
11/08	61	156	71,85
12/08	62	157	71,59
13/08	71	157	71,36
14/08	62	157	71,10

Saiba mais sobre os termos técnicos da operação dos reservatórios no Glossário do Sistema de Acompanhamento de Reservatórios - SAR da ANA

Superintendência de Operações e Eventos Críticos
Coordenação de Operação de Reservatórios e Sistemas Hídricos

Fonte: ONS
*Dados consistidos sujeitos a novas revisões

Acompanhamento do Sistema Hídrico do Rio Paranapanema

Data do Boletim
15/08/2023

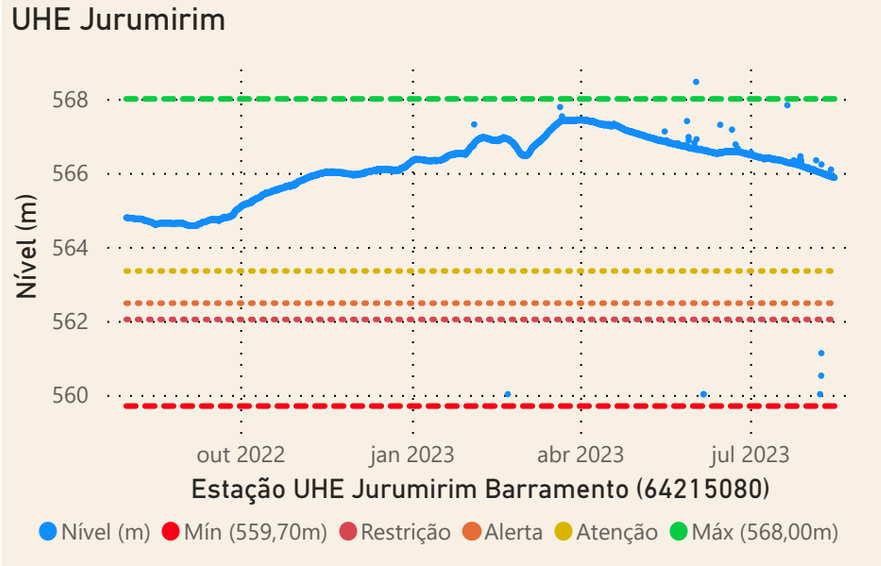

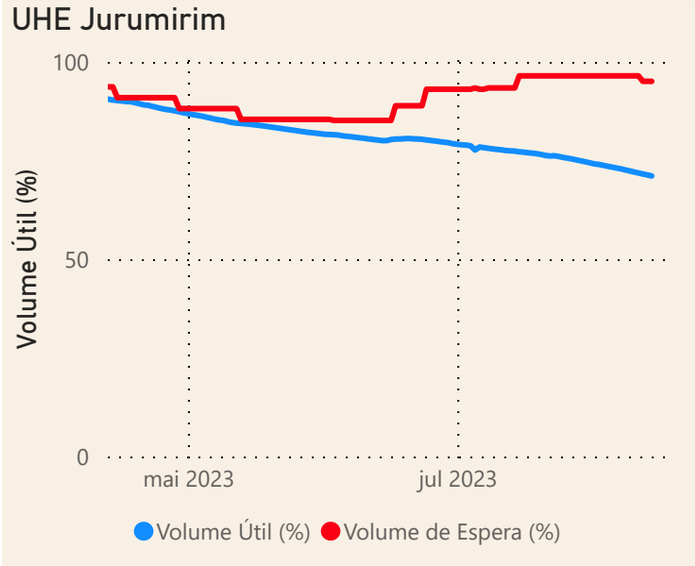

Faixa de Operação

Normal

Vazão defluente máxima média semanal

Sem restrição

Localização do reservatório

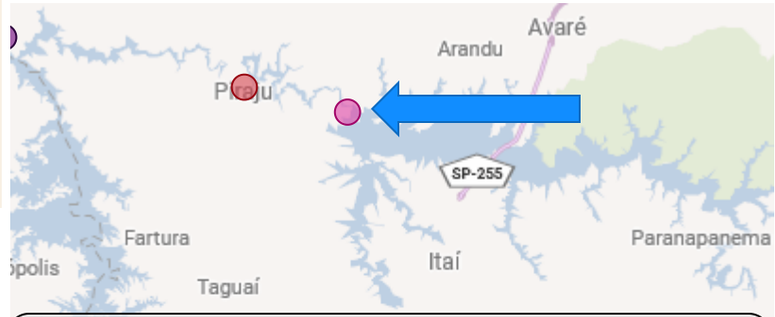

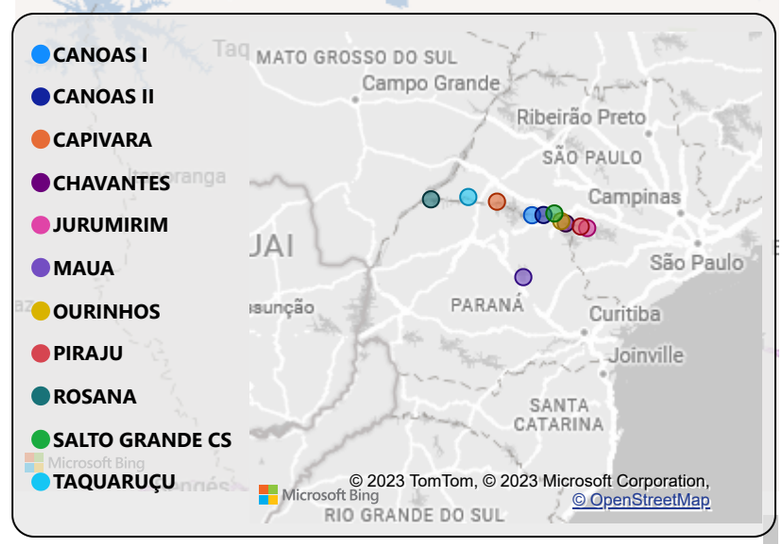

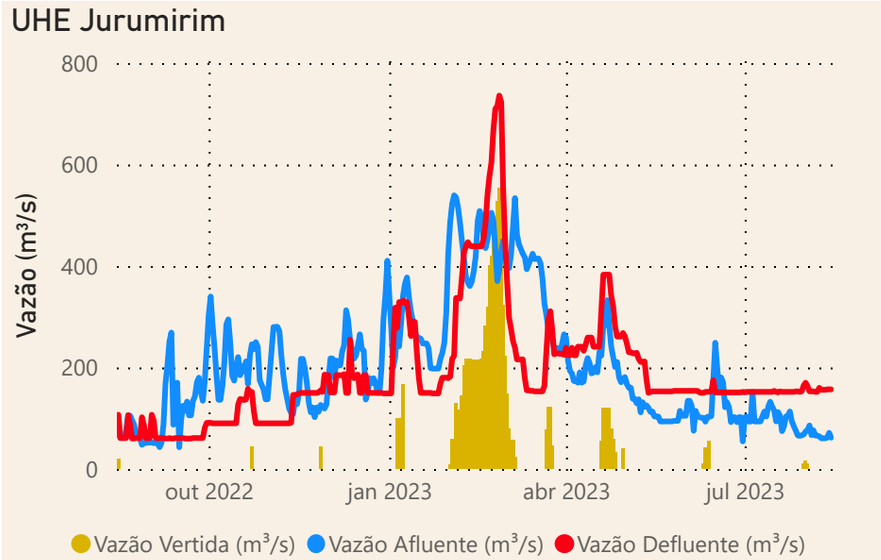

Data	Qnatural mensal (m^3/s)	MLT (%)	MLT (m^3/s)
ago/2022	85	58%	146
set/2022	136	86%	158
out/2022	213	114%	188
nov/2022	176	96%	183
dez/2022	219	95%	230
jan/2023	285	87%	328
fev/2023	447	124%	360
mar/2023	377	123%	306
abr/2023	229	106%	217
mai/2023	136	71%	192
jun/2023	142	70%	203
jul/2023	116	66%	175
ago/2023	86	59%	146

Saiba mais sobre as condições de operação do Sistema Hídrico do Rio Paranapanema

Fonte: ONS e Hidro-Telemetria

Superintendência de Operações e Eventos Críticos
Coordenação de Operação de Reservatórios e Sistemas Hídricos

*Dados consistidos sujeitos a novas revisões

Acompanhamento do Sistema Hídrico do Rio Paranapanema

Data do Boletim
15/08/2023

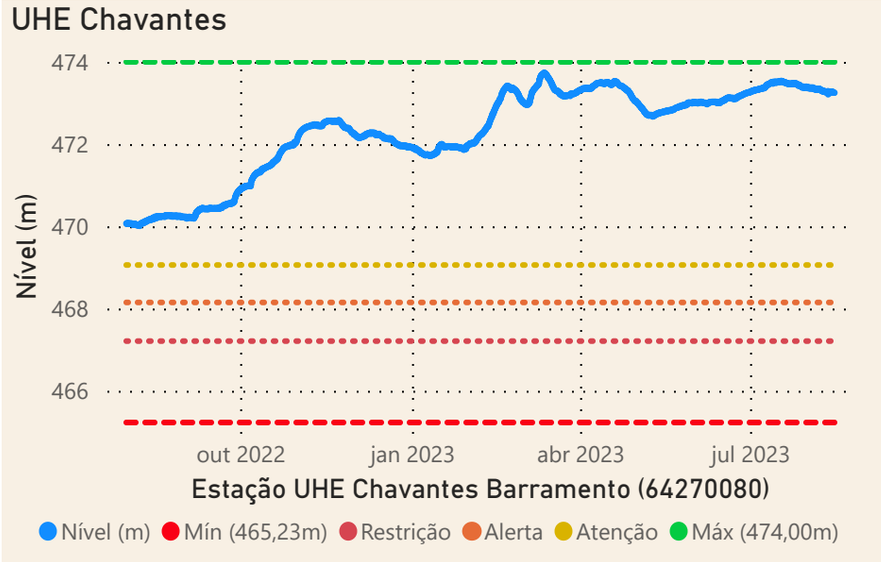

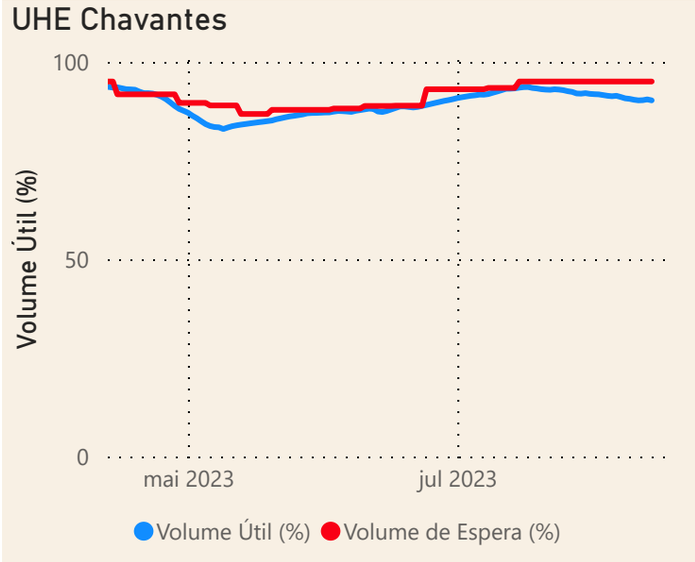

Faixa de Operação

Normal

Vazão defluente máxima média semanal

Sem restrição

Localização do reservatório

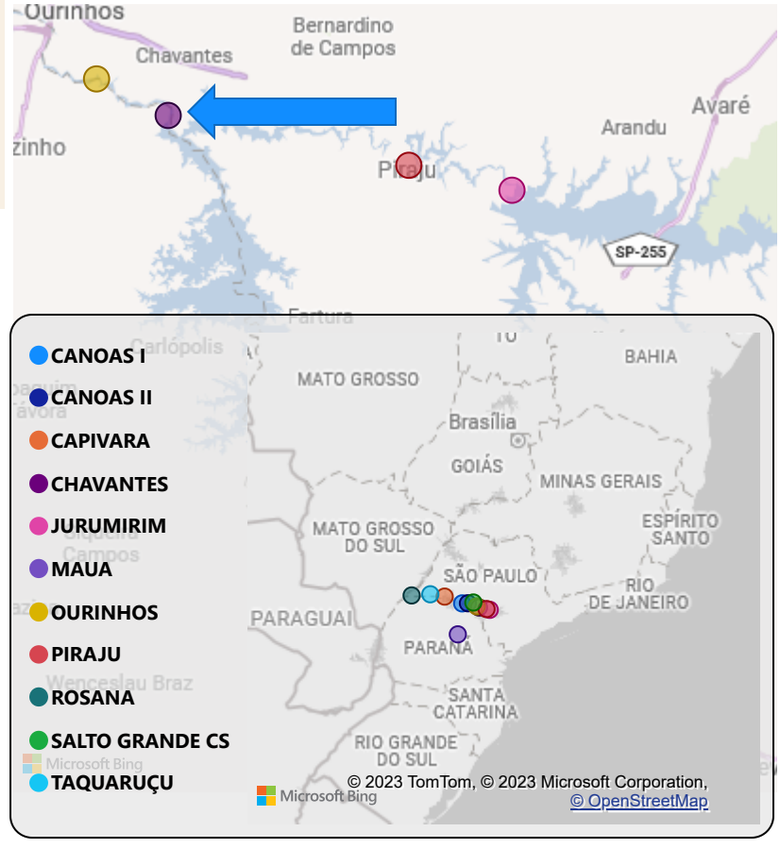

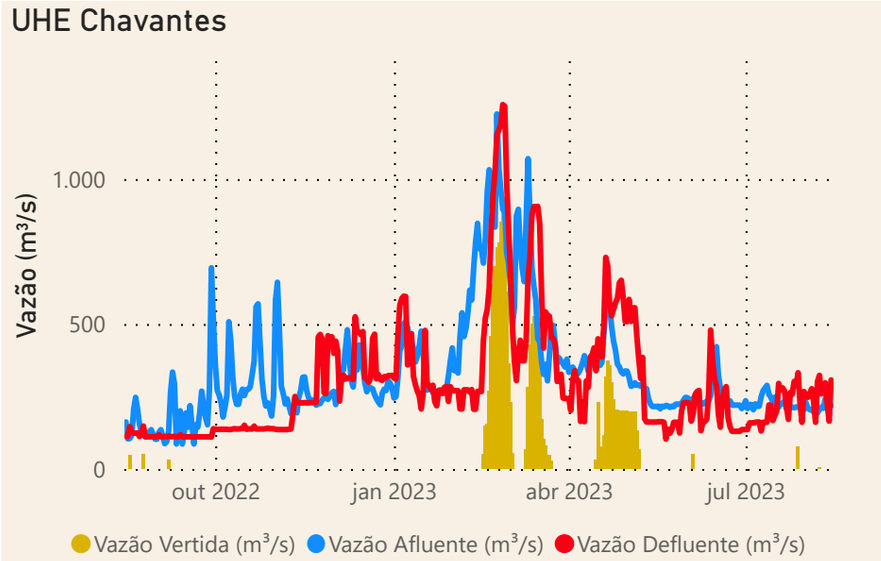

Data	Qnatural Mensal (m^3/s)	MLT (%)	MLT (m^3/s)
ago/2022	161	71%	228
set/2022	271	107%	254
out/2022	413	137%	303
nov/2022	327	114%	286
dez/2022	357	102%	349
jan/2023	426	83%	510
fev/2023	720	135%	535
mar/2023	708	159%	446
abr/2023	355	111%	321
mai/2023	218	73%	300
jun/2023	254	80%	319
jul/2023	200	72%	276
ago/2023	156	68%	228

Saiba mais sobre as condições de operação do Sistema Hídrico do Rio Paranapanema

Fonte: ONS e Hidro-Telemetria

Superintendência de Operações e Eventos Críticos
Coordenação de Operação de Reservatórios e Sistemas Hídricos

*Dados consistidos sujeitos a novas revisões

Acompanhamento do Sistema Hídrico do Rio Paranapanema

Data do Boletim
15/08/2023

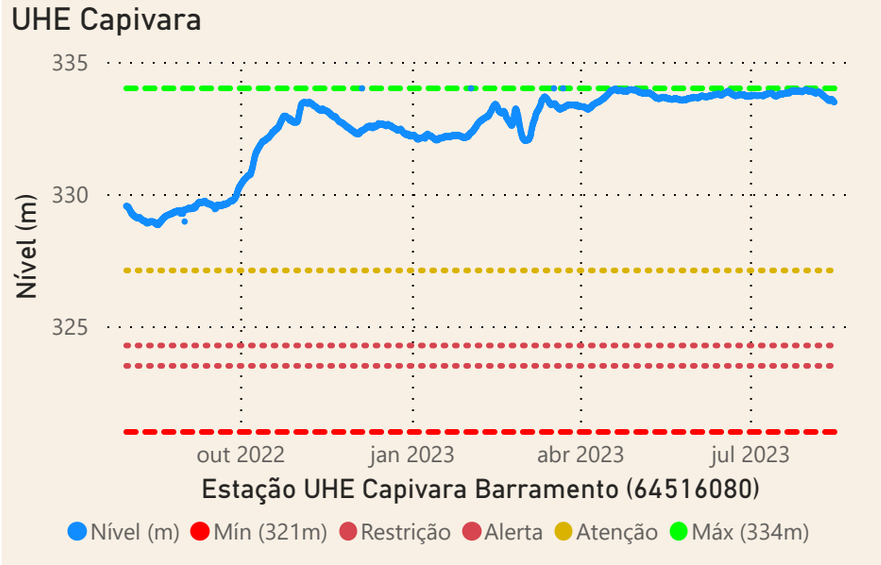

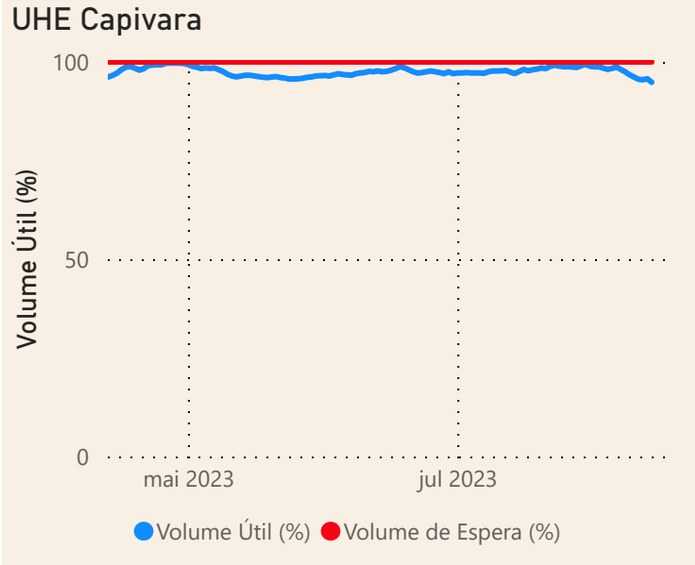

Faixa de Operação

Normal

Vazão defluente máxima média semanal

Sem restrição

Localização do reservatório

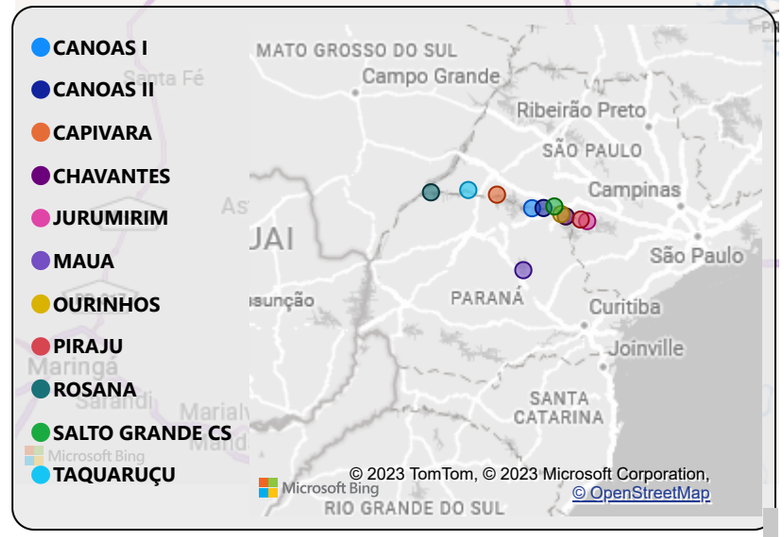

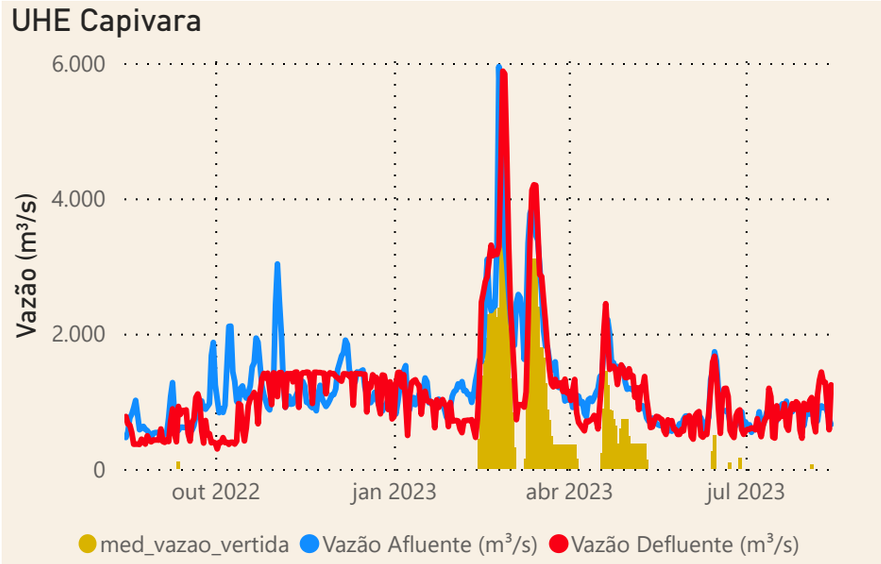

Data	Qnatural Mensal (m^3/s)	MLT (%)	MLT (m^3/s)
ago/2022	818	102%	800
set/2022	961	109%	879
out/2022	1609	147%	1098
nov/2022	1319	130%	1012
dez/2022	1243	113%	1101
jan/2023	1144	75%	1525
fev/2023	2271	146%	1555
mar/2023	2425	188%	1287
abr/2023	1254	129%	974
mai/2023	776	79%	986
jun/2023	925	84%	1103
jul/2023	779	80%	975
ago/2023	720	90%	800

Saiba mais sobre as condições de operação do Sistema Hídrico do Rio Paranapanema

Fonte: ONS e Hidro-Telemetria

Superintendência de Operações e Eventos Críticos
Coordenação de Operação de Reservatórios e Sistemas Hídricos

*Dados consistidos sujeitos a novas revisões