Acompanhamento do Sistema Hídrico do Rio Paranapanema

Data do Boletim
11/08/2023

Legenda:

- Usina com reservatório
- Usina a fio d'água

Saiba mais sobre as condições de operação do Sistema Hídrico do Rio Paranapanema

Rio Paraná

Rio Paranapanema

Rio Tibagi

Rosana

Data	Aflu (m^3/s)	Deflu (m^3/s)
07/08	976	882
08/08	1.449	1.350
09/08	1.416	1.371
10/08	1.455	1.281

Capivara

Data	Aflu (m^3/s)	Deflu (m^3/s)	V.U. (%)
07/08	710	1.093	98,16
08/08	916	1.312	97,56
09/08	933	1.433	96,81
10/08	893	1.286	96,21

Canoas I

Data	Aflu (m^3/s)	Deflu (m^3/s)
07/08	325	328
08/08	383	363
09/08	354	374
10/08	391	391

Canoas II

Data	Aflu (m^3/s)	Deflu (m^3/s)
07/08	303	311
08/08	383	361
09/08	306	314
10/08	331	345

Ourinhos

Data	Aflu (m^3/s)	Deflu (m^3/s)
07/08	296	300
08/08	323	324
09/08	254	253
10/08	290	290

Piraju

Data	Aflu (m^3/s)	Deflu (m^3/s)
07/08	161	159
08/08	170	166
09/08	163	167
10/08	157	155

Taquaruçu

Data	Aflu (m^3/s)	Deflu (m^3/s)
07/08	1.060	1.026
08/08	1.328	1.345
09/08	1.203	1.203
10/08	1.315	1.357

Mauá

Data	Aflu (m^3/s)	Deflu (m^3/s)	V.U. (%)
07/08	153	286	86,96
08/08	174	322	85,04
09/08	223	269	84,44
10/08	406	267	86,24

Salto Grande

Data	Aflu (m^3/s)	Deflu (m^3/s)
07/08	344	304
08/08	370	375
09/08	329	318
10/08	342	343

Chavantes

Data	Aflu (m^3/s)	Deflu (m^3/s)	V.U. (%)
07/08	193	302	91,04
08/08	196	323	90,68
09/08	196	259	90,50
10/08	246	291	90,38

Jurumirim

Data	Aflu (m^3/s)	Deflu (m^3/s)	V.U. (%)
07/08	56	152	72,82
08/08	55	160	72,53
09/08	60	156	72,27
10/08	108	156	72,14

Saiba mais sobre os termos técnicos da operação dos reservatórios no Glossário do Sistema de Acompanhamento de Reservatórios - SAR da ANA

Superintendência de Operações e Eventos Críticos
Coordenação de Operação de Reservatórios e Sistemas Hídricos

Fonte: ONS
*Dados consistidos sujeitos a novas revisões

Acompanhamento do Sistema Hídrico do Rio Paranapanema

Data do Boletim
11/08/2023

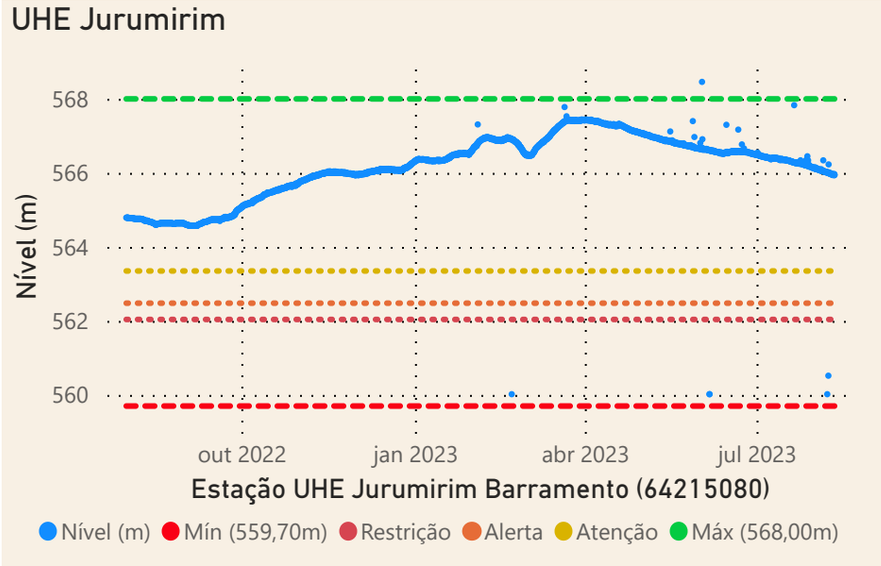

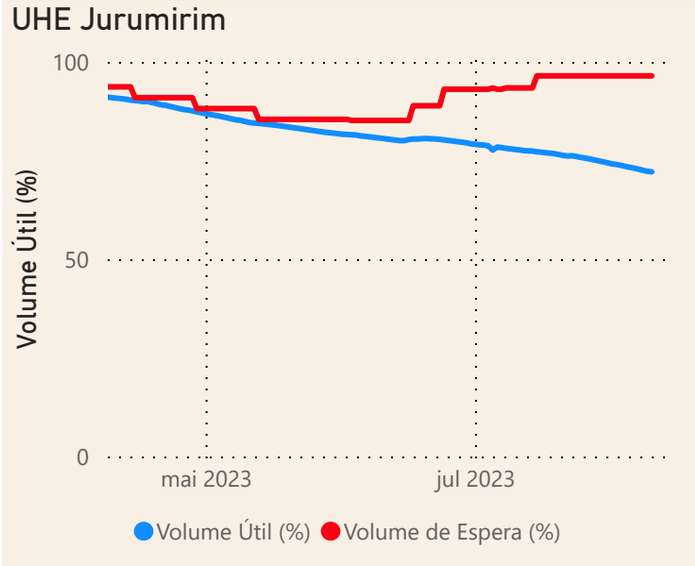

Faixa de Operação

Normal

Vazão defluente máxima média semanal

Sem restrição

Localização do reservatório

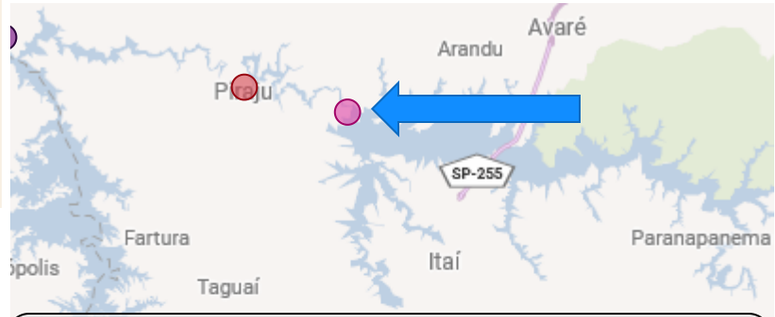

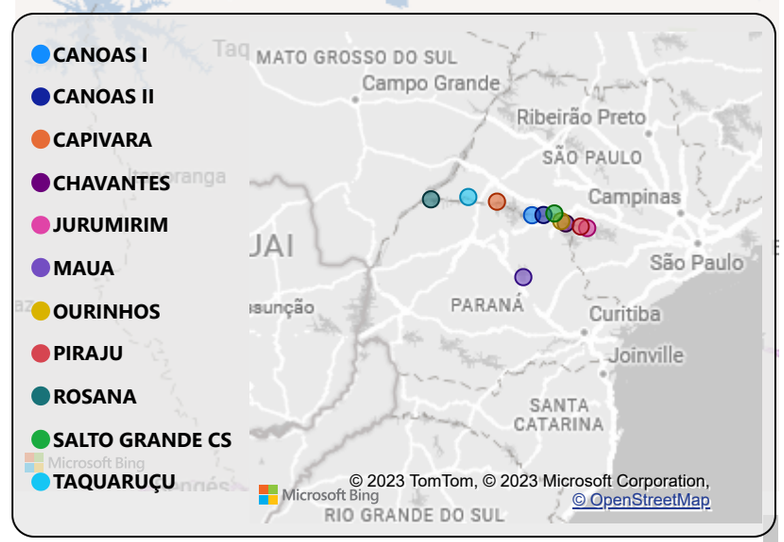

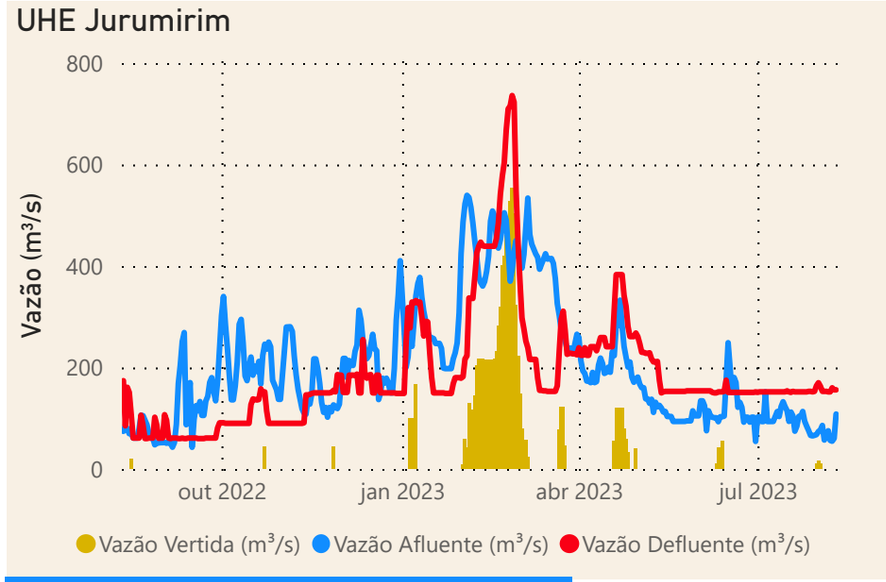

Data	Qnatural mensal (m^3/s)	MLT (%)	MLT (m^3/s)
ago/2022	86	59%	146
set/2022	136	86%	158
out/2022	213	114%	188
nov/2022	176	96%	183
dez/2022	219	95%	230
jan/2023	285	87%	328
fev/2023	447	124%	360
mar/2023	377	123%	306
abr/2023	229	106%	217
mai/2023	136	71%	192
jun/2023	142	70%	203
jul/2023	116	66%	175
ago/2023	91	62%	146

Saiba mais sobre as condições de operação do Sistema Hídrico do Rio Paranapanema

Fonte: ONS e Hidro-Telemetria

Superintendência de Operações e Eventos Críticos
Coordenação de Operação de Reservatórios e Sistemas Hídricos

*Dados consistidos sujeitos a novas revisões

Acompanhamento do Sistema Hídrico do Rio Paranapanema

Data do Boletim
11/08/2023

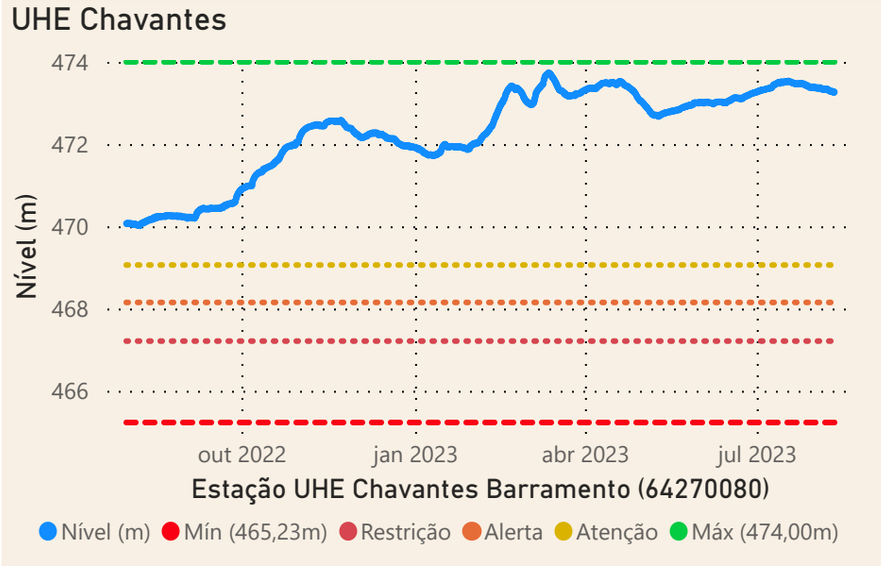

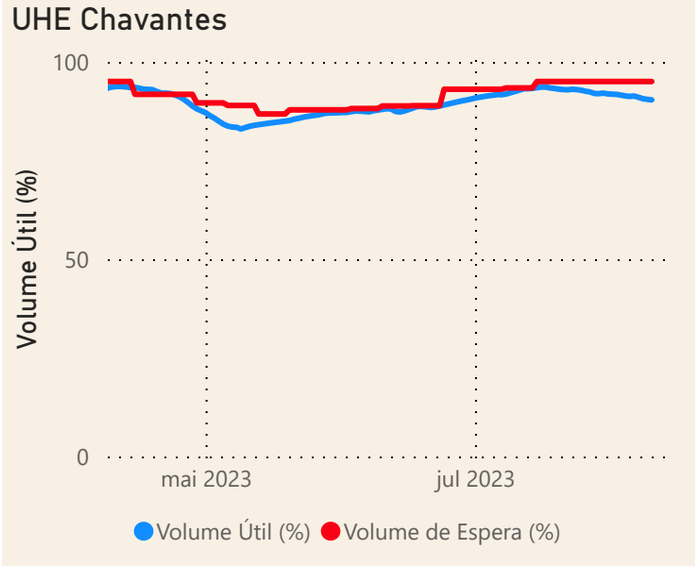

Faixa de Operação

Normal

Vazão defluente máxima média semanal

Sem restrição

Localização do reservatório

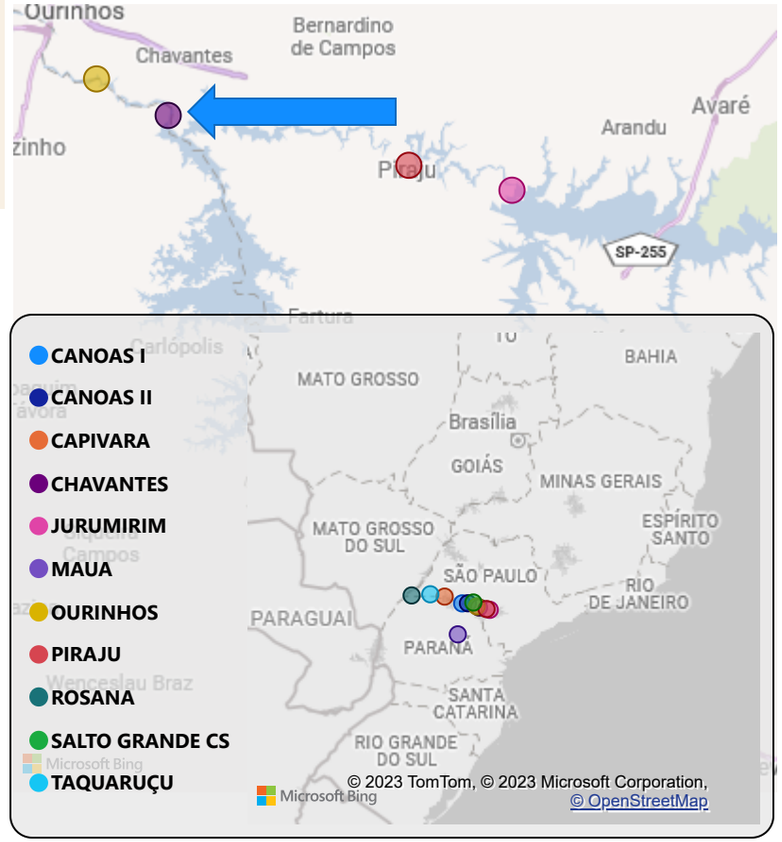

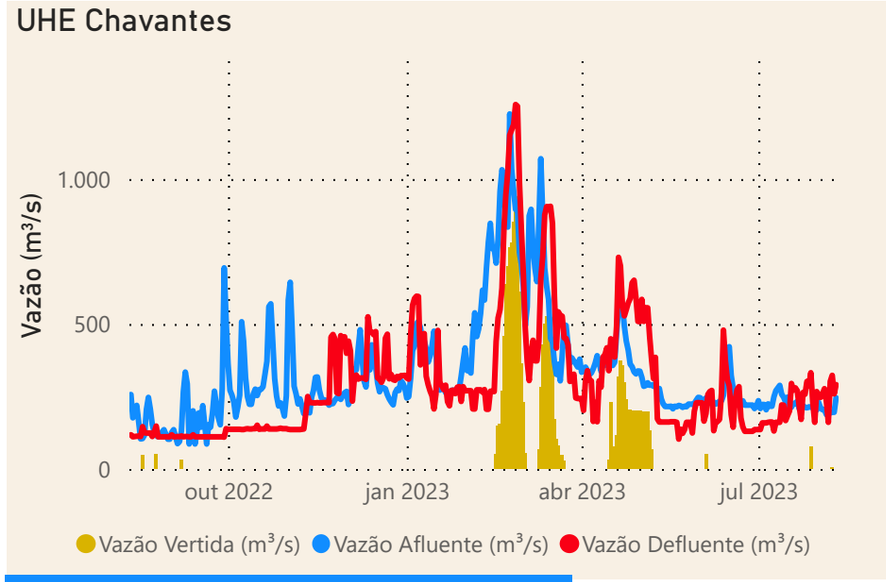

Data	Qnatural Mensal (m^3/s)	MLT (%)	MLT (m^3/s)
ago/2022	162	71%	228
set/2022	271	107%	254
out/2022	413	137%	303
nov/2022	327	114%	286
dez/2022	357	102%	349
jan/2023	426	83%	510
fev/2023	720	135%	535
mar/2023	708	159%	446
abr/2023	355	111%	321
mai/2023	218	73%	300
jun/2023	254	80%	319
jul/2023	200	72%	276
ago/2023	153	67%	228

Saiba mais sobre as condições de operação do Sistema Hídrico do Rio Paranapanema

Fonte: ONS e Hidro-Telemetria

Superintendência de Operações e Eventos Críticos
Coordenação de Operação de Reservatórios e Sistemas Hídricos

*Dados consistidos sujeitos a novas revisões

Acompanhamento do Sistema Hídrico do Rio Paranapanema

Data do Boletim
11/08/2023

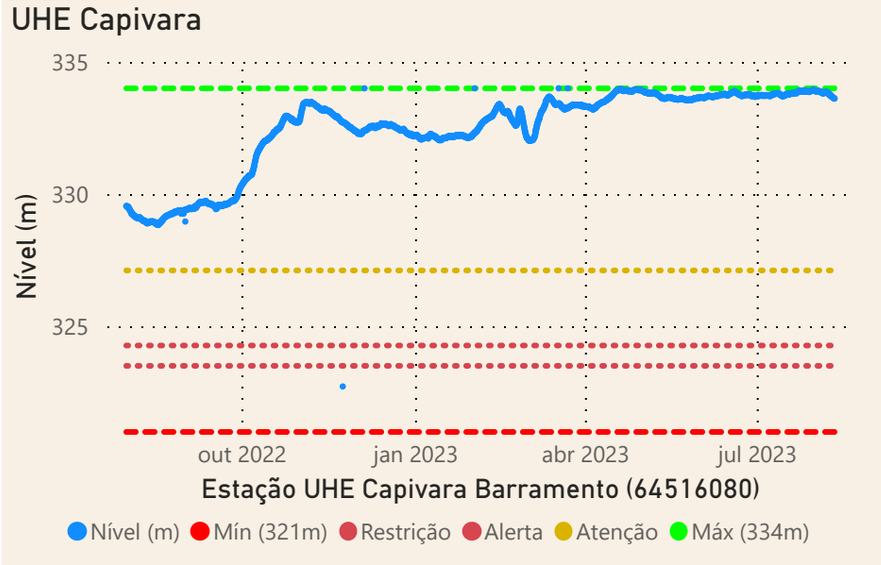

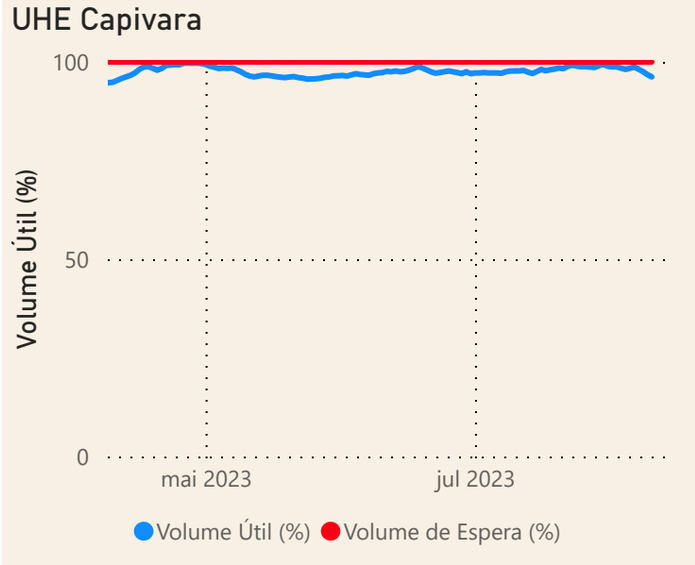

Faixa de Operação

Normal

Vazão defluente máxima média semanal

Sem restrição

Localização do reservatório

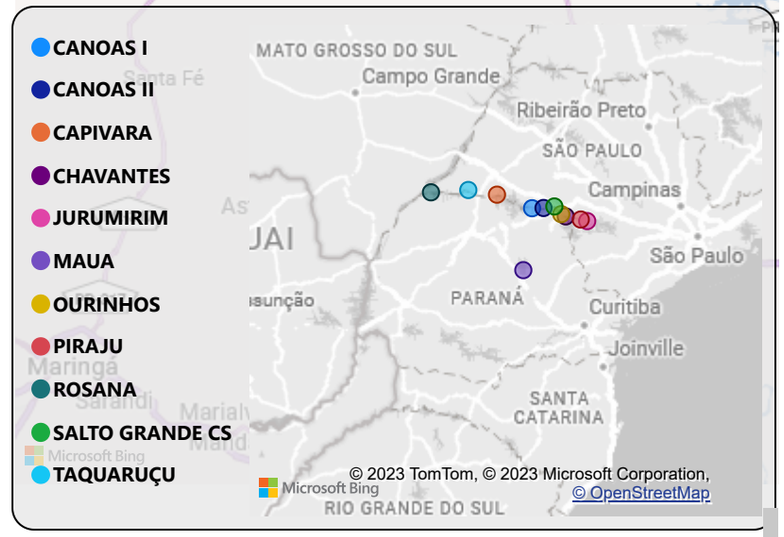

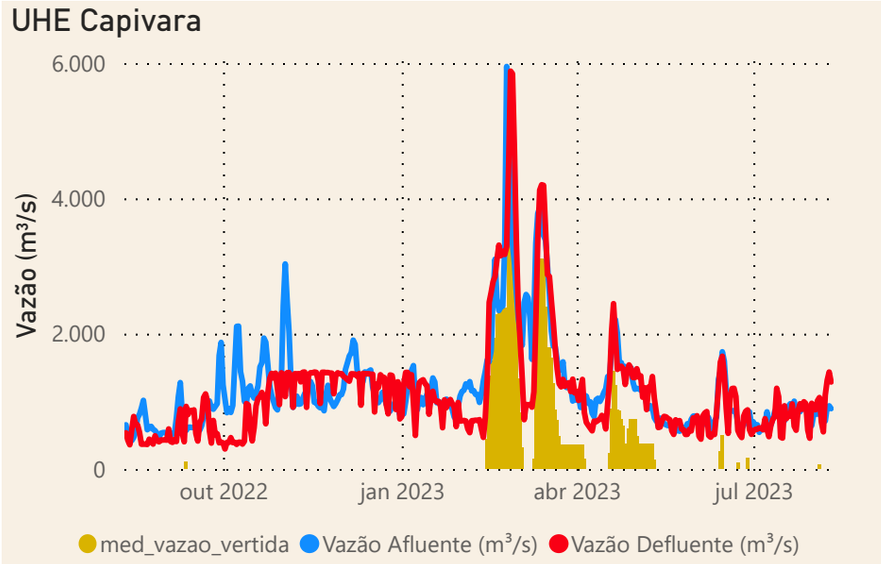

Data	Qnatural Mensal (m^3/s)	MLT (%)	MLT (m^3/s)
ago/2022	804	100%	800
set/2022	961	109%	879
out/2022	1609	147%	1098
nov/2022	1319	130%	1012
dez/2022	1243	113%	1101
jan/2023	1144	75%	1525
fev/2023	2271	146%	1555
mar/2023	2425	188%	1287
abr/2023	1254	129%	974
mai/2023	776	79%	986
jun/2023	925	84%	1103
jul/2023	779	80%	975
ago/2023	657	82%	800

Saiba mais sobre as condições de operação do Sistema Hídrico do Rio Paranapanema

Fonte: ONS e Hidro-Telemetria

Superintendência de Operações e Eventos Críticos
Coordenação de Operação de Reservatórios e Sistemas Hídricos

*Dados consistidos sujeitos a novas revisões