ANA
AGÊNCIA NACIONAL DE ÁGUAS E SANEAMENTO BÁSICO

Acompanhamento do Sistema Hídrico do Rio Paranapanema

Data do Boletim
28/07/2023

Legenda:

Usina com reservatório

Usina a fio d'água

Saiba mais sobre as condições de operação do Sistema Hídrico do Rio Paranapanema

Rio Paraná

Rio Paranapanema

Rio Tibagi

Rosana

Data	Aflu (m^3/s)	Deflu (m^3/s)
24/07	797	956
25/07	1.094	975
26/07	1.111	1.002
27/07	1.109	1.104

Capivara

Data	Aflu (m^3/s)	Deflu (m^3/s)	V.U. (%)
24/07	827	867	99,12
25/07	832	965	98,92
26/07	882	882	98,92
27/07	915	994	98,80

Canoas I

Data	Aflu (m^3/s)	Deflu (m^3/s)
24/07	359	309
25/07	345	355
26/07	410	403
27/07	367	404

Canoas II

Data	Aflu (m^3/s)	Deflu (m^3/s)
24/07	329	337
25/07	325	311
26/07	356	372
27/07	339	334

Ourinhos

Data	Aflu (m^3/s)	Deflu (m^3/s)
24/07	249	251
25/07	248	247
26/07	286	287
27/07	297	297

Piraju

Data	Aflu (m^3/s)	Deflu (m^3/s)
24/07	161	159
25/07	163	163
26/07	159	159
27/07	160	162

Taquaruçu

Data	Aflu (m^3/s)	Deflu (m^3/s)
24/07	890	822
25/07	993	1.069
26/07	863	947
27/07	987	1.012

Mauá

Data	Aflu (m^3/s)	Deflu (m^3/s)	V.U. (%)
24/07	300	310	99,13
25/07	305	315	99,00
26/07	278	336	98,26
27/07	249	326	97,26

Salto Grande

Data	Aflu (m^3/s)	Deflu (m^3/s)
24/07	316	336
25/07	310	315
26/07	352	363
27/07	354	344

Chavantes

Data	Aflu (m^3/s)	Deflu (m^3/s)	V.U. (%)
24/07	218	264	93,01
25/07	222	258	92,90
26/07	211	302	92,64
27/07	214	287	92,44

Jurumirim

Data	Aflu (m^3/s)	Deflu (m^3/s)	V.U. (%)
24/07	113	152	76,05
25/07	94	152	75,78
26/07	84	152	75,60
27/07	85	153	75,41

Saiba mais sobre os termos técnicos da operação dos reservatórios no Glossário do Sistema de Acompanhamento de Reservatórios - SAR da ANA

Superintendência de Operações e Eventos Críticos
Coordenação de Operação de Reservatórios e Sistemas Hídricos

Fonte: ONS
*Dados consistidos sujeitos a novas revisões

Acompanhamento do Sistema Hídrico do Rio Paranapanema

Data do Boletim
28/07/2023

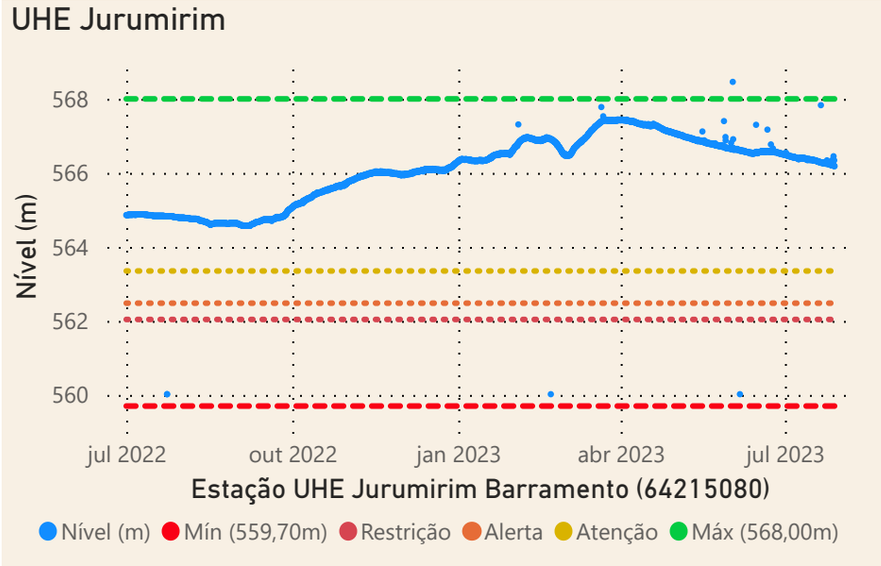

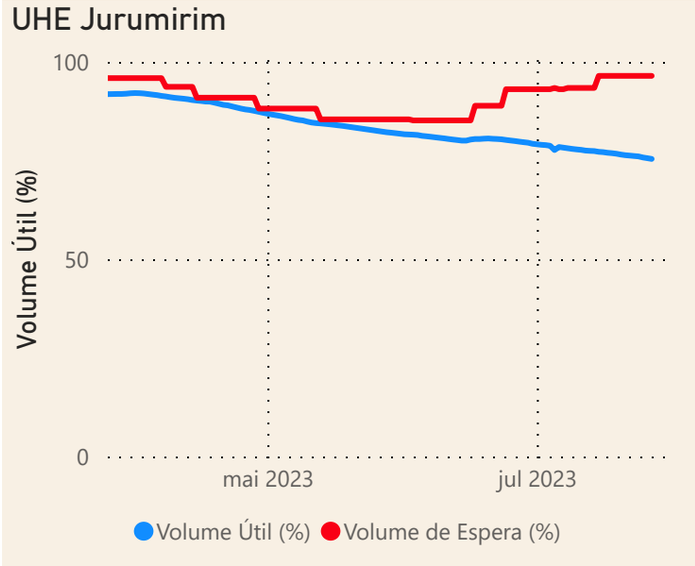

Faixa de Operação

Normal

Vazão defluente máxima média semanal

Sem restrição

Localização do reservatório

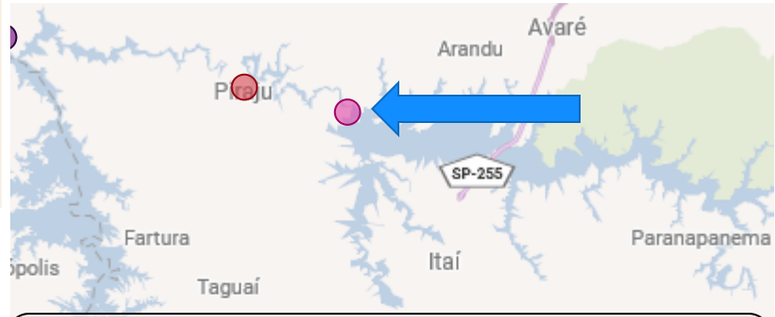

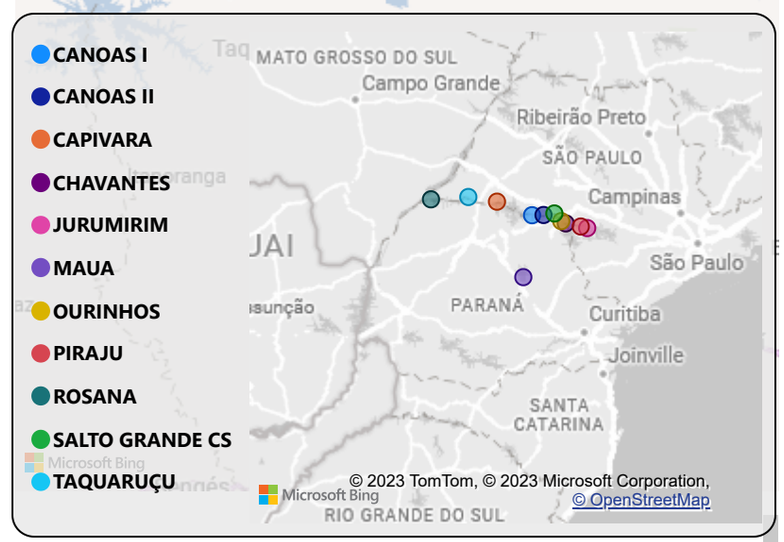

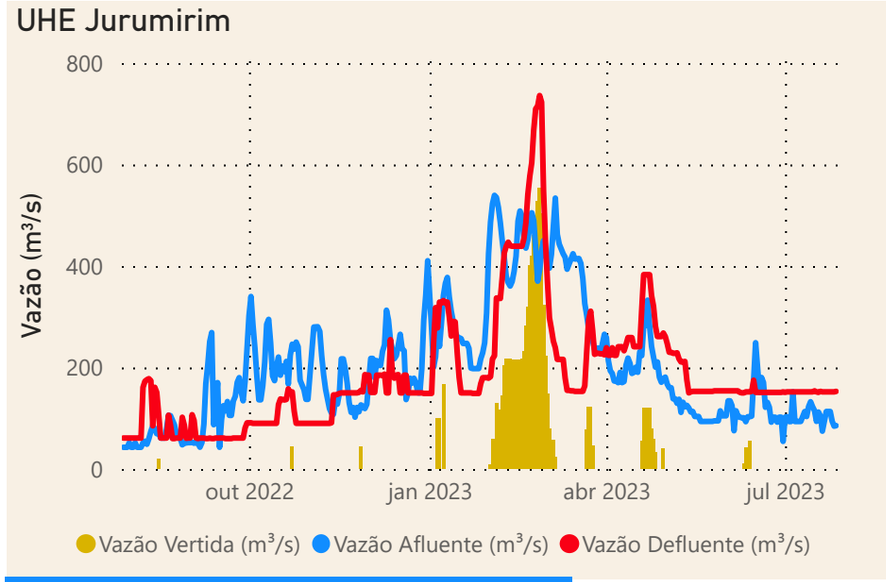

Data	Qnatural mensal (m^3/s)	MLT (%)	MLT (m^3/s)
jul/2022	63	36%	175
ago/2022	79	54%	146
set/2022	136	86%	158
out/2022	213	114%	188
nov/2022	176	96%	183
dez/2022	219	95%	230
jan/2023	285	87%	328
fev/2023	447	124%	360
mar/2023	377	123%	306
abr/2023	229	106%	217
mai/2023	136	71%	192
jun/2023	142	70%	203
jul/2023	120	68%	175

Saiba mais sobre as condições de operação do Sistema Hídrico do Rio Paranapanema

Fonte: ONS e Hidro-Telemetria

Superintendência de Operações e Eventos Críticos
Coordenação de Operação de Reservatórios e Sistemas Hídricos

*Dados consistidos sujeitos a novas revisões

Acompanhamento do Sistema Hídrico do Rio Paranapanema

Data do Boletim
28/07/2023

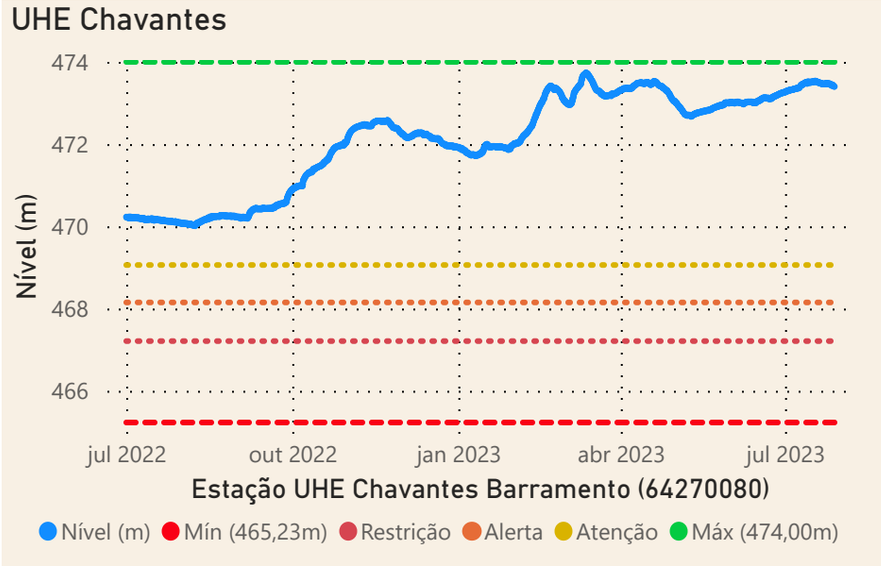

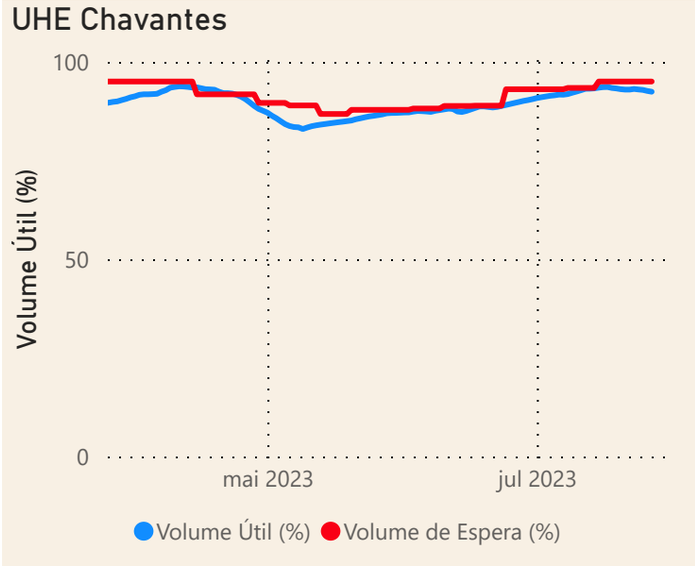

Faixa de Operação

Normal

Vazão defluente máxima média semanal

Sem restrição

Localização do reservatório

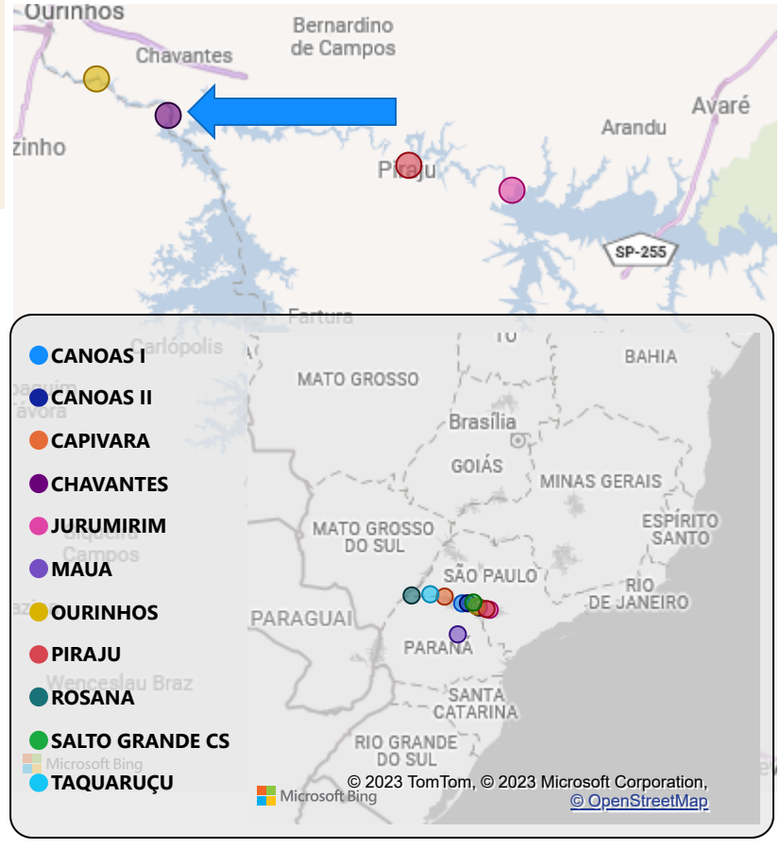

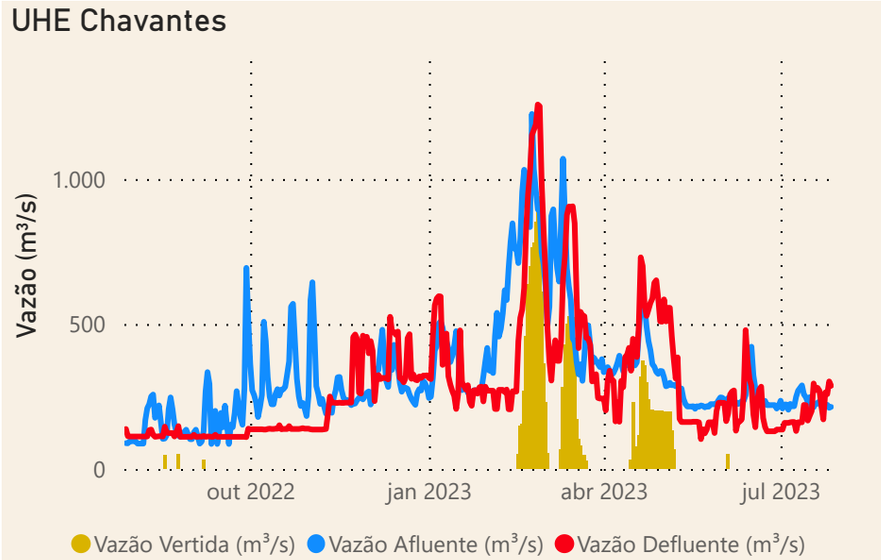

Data	Qnatural Mensal (m^3/s)	MLT (%)	MLT (m^3/s)
jul/2022	104	38%	276
ago/2022	143	63%	228
set/2022	271	107%	254
out/2022	413	137%	303
nov/2022	327	114%	286
dez/2022	357	102%	349
jan/2023	426	83%	510
fev/2023	720	135%	535
mar/2023	708	159%	446
abr/2023	355	111%	321
mai/2023	218	73%	300
jun/2023	254	80%	319
jul/2023	207	75%	276

Saiba mais sobre as condições de operação do Sistema Hídrico do Rio Paranapanema

Fonte: ONS e Hidro-Telemetria

Superintendência de Operações e Eventos Críticos
Coordenação de Operação de Reservatórios e Sistemas Hídricos

*Dados consistidos sujeitos a novas revisões

Acompanhamento do Sistema Hídrico do Rio Paranapanema

Data do Boletim
28/07/2023

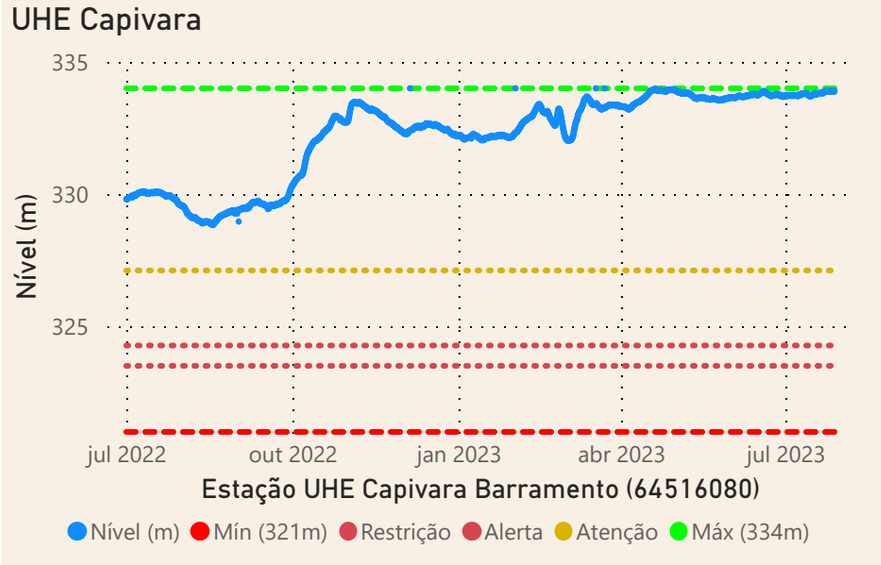

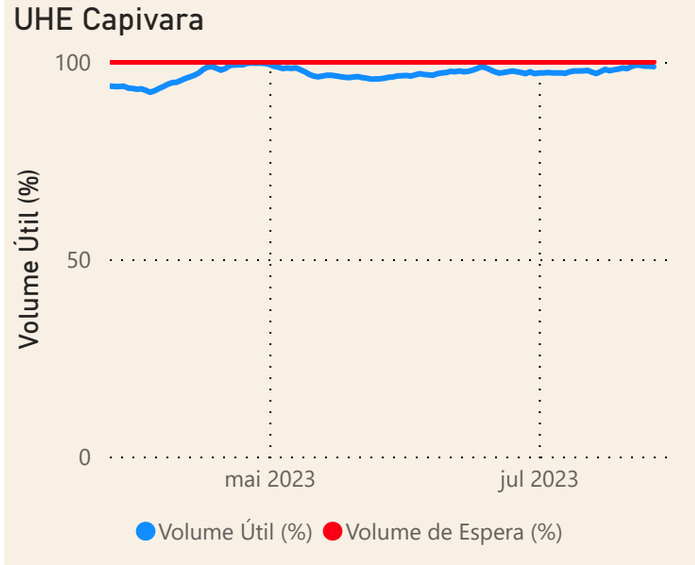

Faixa de Operação

Normal

Vazão defluente máxima média semanal

Sem restrição

Localização do reservatório

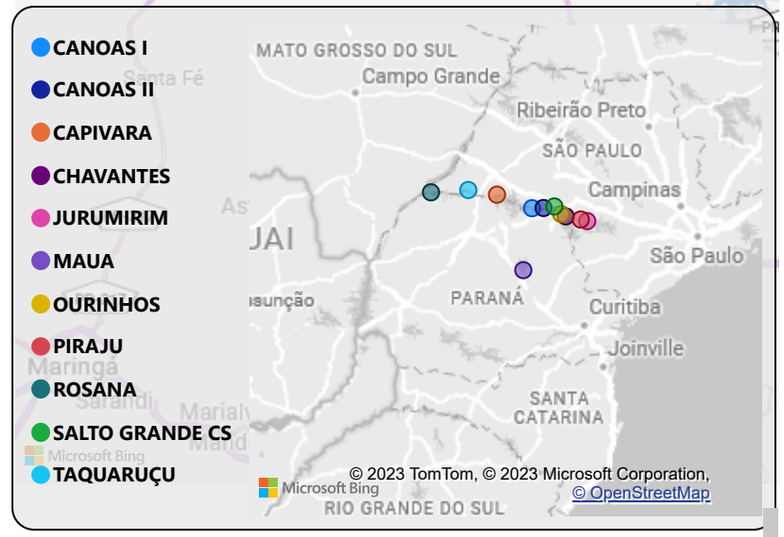

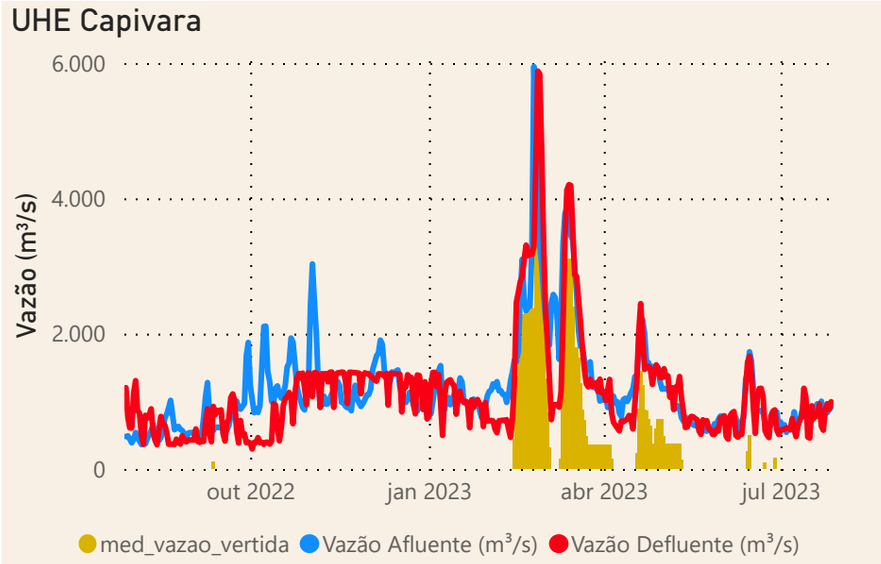

Data	Qnatural Mensal (m^3/s)	MLT (%)	MLT (m^3/s)
jul/2022	377	39%	975
ago/2022	663	83%	800
set/2022	961	109%	879
out/2022	1609	147%	1098
nov/2022	1319	130%	1012
dez/2022	1243	113%	1101
jan/2023	1144	75%	1525
fev/2023	2271	146%	1555
mar/2023	2425	188%	1287
abr/2023	1254	129%	974
mai/2023	776	79%	986
jun/2023	925	84%	1103
jul/2023	793	81%	975

*Dados consistidos sujeitos a novas revisões

Saiba mais sobre as condições de operação do Sistema Hídrico do Rio Paranapanema

Fonte: ONS e Hidro-Telemetria

Superintendência de Operações e Eventos Críticos
Coordenação de Operação de Reservatórios e Sistemas Hídricos