Acompanhamento do Sistema Hídrico do Rio Paranapanema

Data do Boletim
27/06/2023

Legenda:

- Usina com reservatório
- Usina a fio d'água

Saiba mais sobre as condições de operação do Sistema Hídrico do Rio Paranapanema

Rio Paraná

Rio Paranapanema

Rio Tibagi

Rosana

Data	Aflu (m^3/s)	Deflu (m^3/s)
23/06	781	631
24/06	771	906
25/06	709	704
26/06	856	906

Capivara

Data	Aflu (m^3/s)	Deflu (m^3/s)	V.U. (%)
23/06	716	637	97,46
24/06	616	576	97,52
25/06	651	532	97,70
26/06	649	781	97,50

Canoas I

Data	Aflu (m^3/s)	Deflu (m^3/s)
23/06	252	222
24/06	261	248
25/06	227	250
26/06	227	220

Canoas II

Data	Aflu (m^3/s)	Deflu (m^3/s)
23/06	239	231
24/06	239	247
25/06	209	209
26/06	216	213

Ourinhos

Data	Aflu (m^3/s)	Deflu (m^3/s)
23/06	138	153
24/06	129	110
25/06	131	128
26/06	128	136

Piraju

Data	Aflu (m^3/s)	Deflu (m^3/s)
23/06	160	160
24/06	159	159
25/06	159	159
26/06	159	159

Taquaruçu

Data	Aflu (m^3/s)	Deflu (m^3/s)
23/06	653	500
24/06	560	662
25/06	510	561
26/06	775	741

Mauá

Data	Aflu (m^3/s)	Deflu (m^3/s)	V.U. (%)
23/06	218	112	98,13
24/06	205	119	99,25
25/06	190	180	99,38
26/06	185	233	98,76

Salto Grande

Data	Aflu (m^3/s)	Deflu (m^3/s)
23/06	245	220
24/06	189	219
25/06	200	191
26/06	205	194

Chavantes

Data	Aflu (m^3/s)	Deflu (m^3/s)	V.U. (%)
23/06	226	145	88,84
24/06	220	130	89,09
25/06	220	130	89,35
26/06	220	130	89,61

Jurumirim

Data	Aflu (m^3/s)	Deflu (m^3/s)	V.U. (%)
23/06	122	151	80,43
24/06	112	151	80,32
25/06	102	151	80,19
26/06	102	151	80,05

Saiba mais sobre os termos técnicos da operação dos reservatórios no Glossário do Sistema de Acompanhamento de Reservatórios - SAR da ANA

Superintendência de Operações e Eventos Críticos
Coordenação de Operação de Reservatórios e Sistemas Hídricos

Fonte: ONS
*Dados consistidos sujeitos a novas revisões

Acompanhamento do Sistema Hídrico do Rio Paranapanema

Data do Boletim
27/06/2023

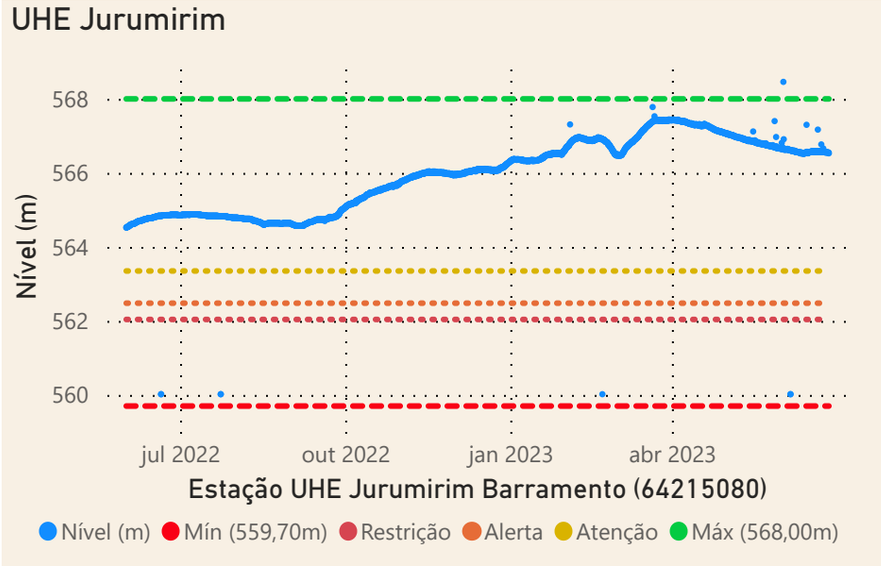

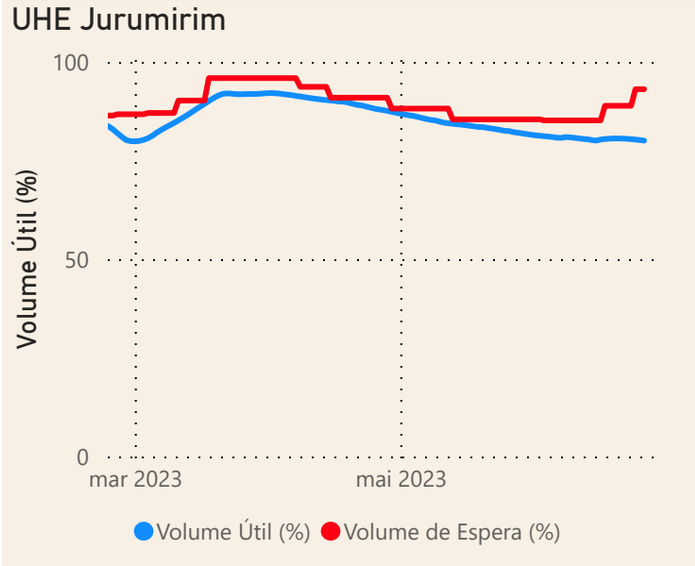

Faixa de Operação

Normal

Vazão defluente máxima média semanal

Sem restrição

Localização do reservatório

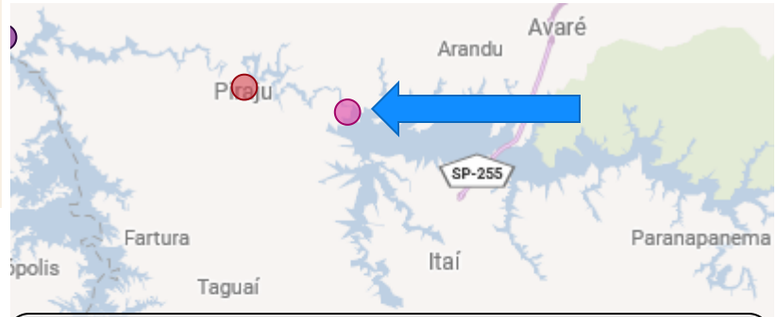

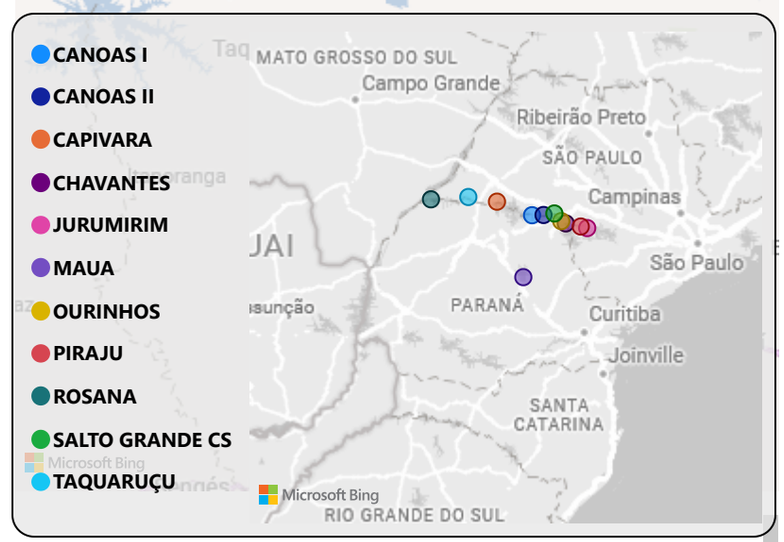

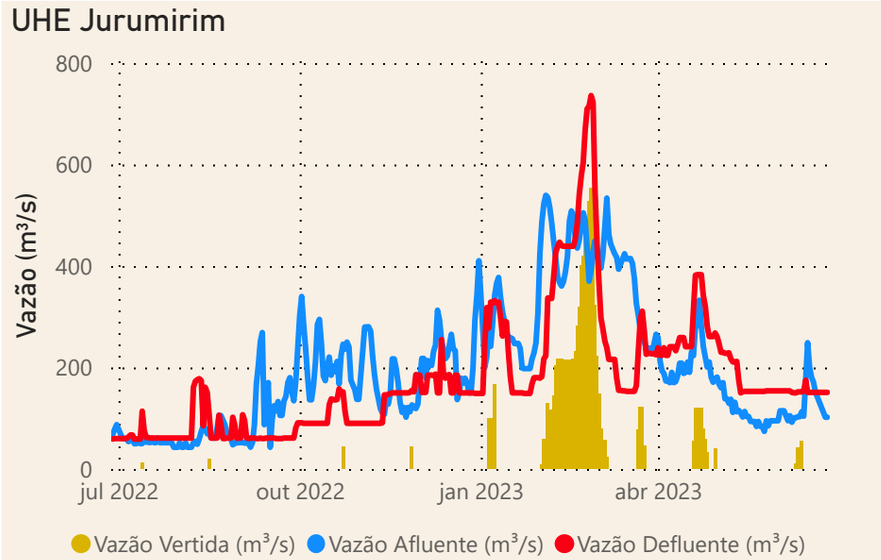

Data	Qnatural mensal (m^3/s)	MLT (%)	MLT (m^3/s)
jun/2022	93	46%	203
jul/2022	73	42%	175
ago/2022	79	54%	146
set/2022	136	86%	158
out/2022	213	114%	188
nov/2022	176	96%	183
dez/2022	219	95%	230
jan/2023	285	87%	328
fev/2023	447	124%	360
mar/2023	376	123%	306
abr/2023	226	104%	217
mai/2023	133	69%	192
jun/2023	145	71%	203

Saiba mais sobre as condições de operação do Sistema Hídrico do Rio Paranapanema

Fonte: ONS e Hidro-Telemetria

Superintendência de Operações e Eventos Críticos
Coordenação de Operação de Reservatórios e Sistemas Hídricos

*Dados consistidos sujeitos a novas revisões

Acompanhamento do Sistema Hídrico do Rio Paranapanema

Data do Boletim
27/06/2023

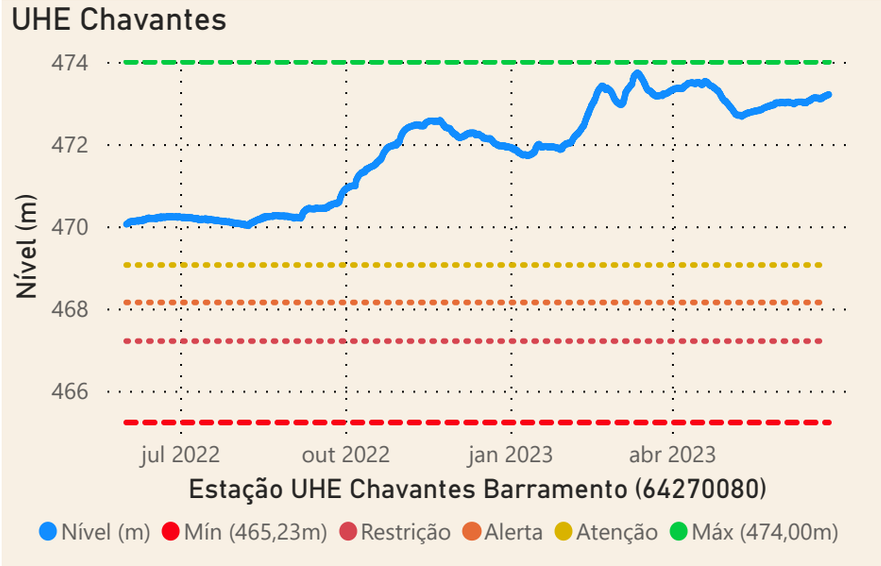

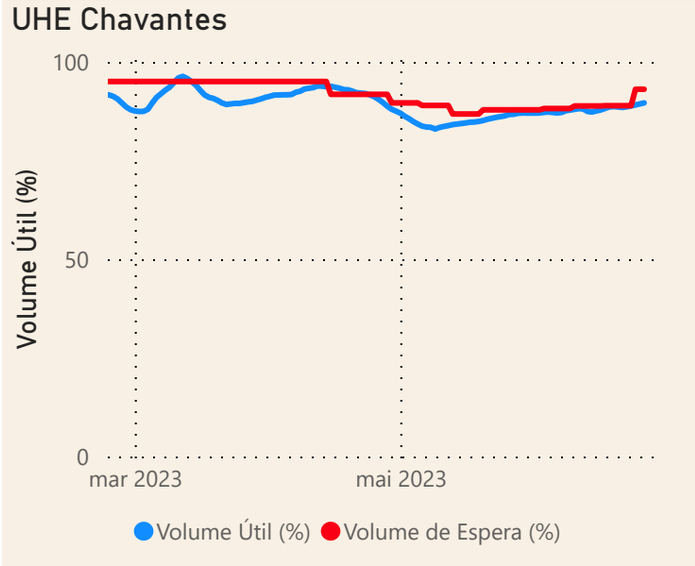

Faixa de Operação

Normal

Vazão defluente máxima média semanal

Sem restrição

Localização do reservatório

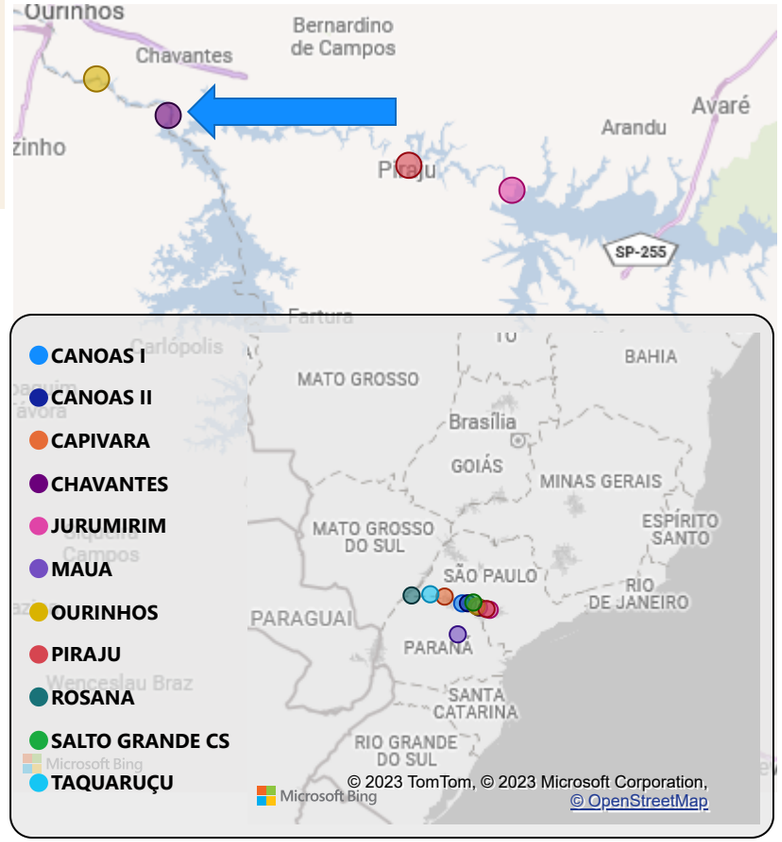

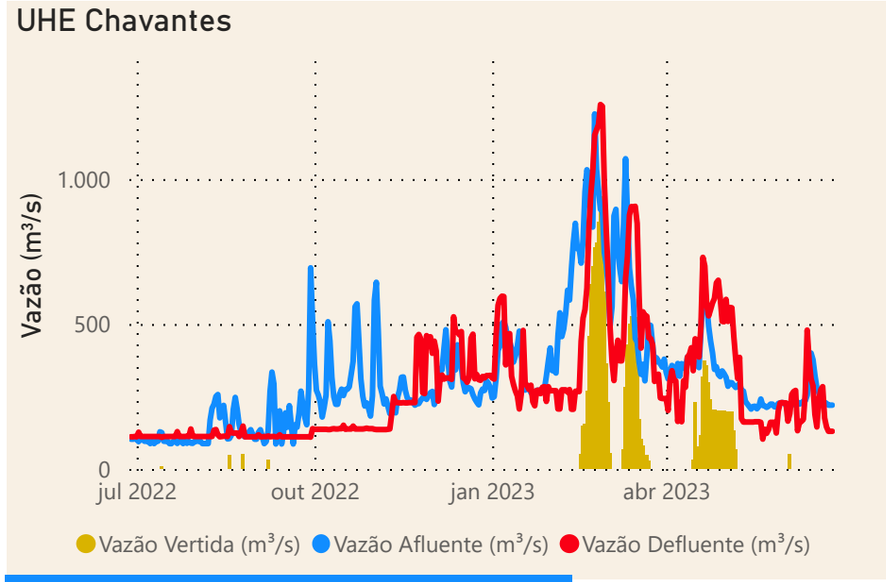

Data	Qnatural Mensal (m^3/s)	MLT (%)	MLT (m^3/s)
jun/2022	145	45%	319
jul/2022	119	43%	276
ago/2022	143	63%	228
set/2022	271	107%	254
out/2022	413	137%	303
nov/2022	327	114%	286
dez/2022	357	102%	349
jan/2023	426	83%	510
fev/2023	720	135%	535
mar/2023	706	158%	446
abr/2023	356	111%	321
mai/2023	210	70%	300
jun/2023	260	81%	319

Saiba mais sobre as condições de operação do Sistema Hídrico do Rio Paranapanema

Fonte: ONS e Hidro-Telemetria

Superintendência de Operações e Eventos Críticos
Coordenação de Operação de Reservatórios e Sistemas Hídricos

*Dados consistidos sujeitos a novas revisões

Acompanhamento do Sistema Hídrico do Rio Paranapanema

Data do Boletim
27/06/2023

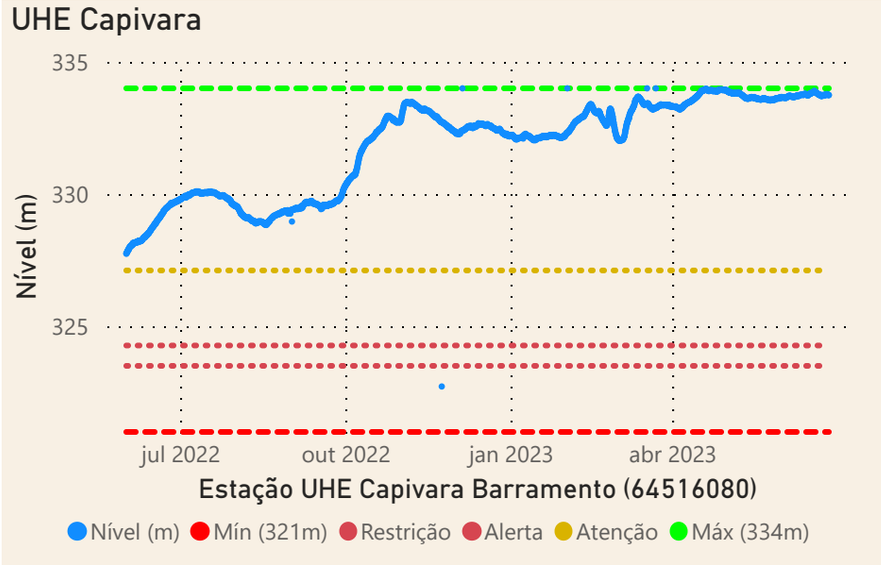

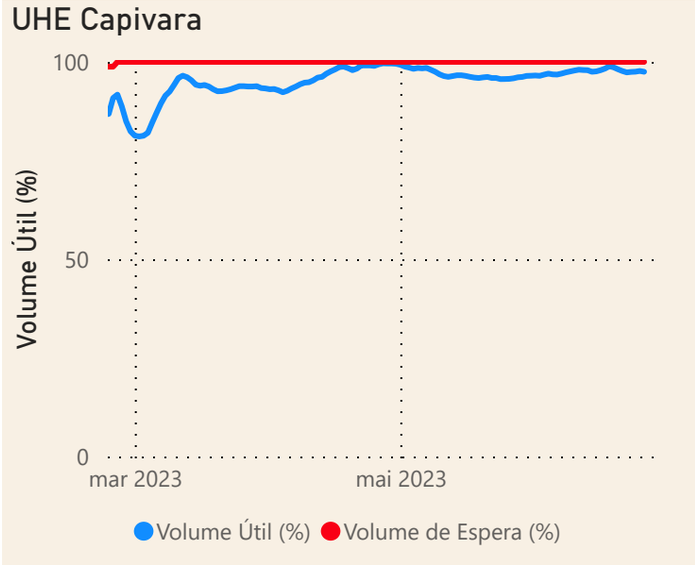

Faixa de Operação

Normal

Vazão defluente máxima média semanal

Sem restrição

Localização do reservatório

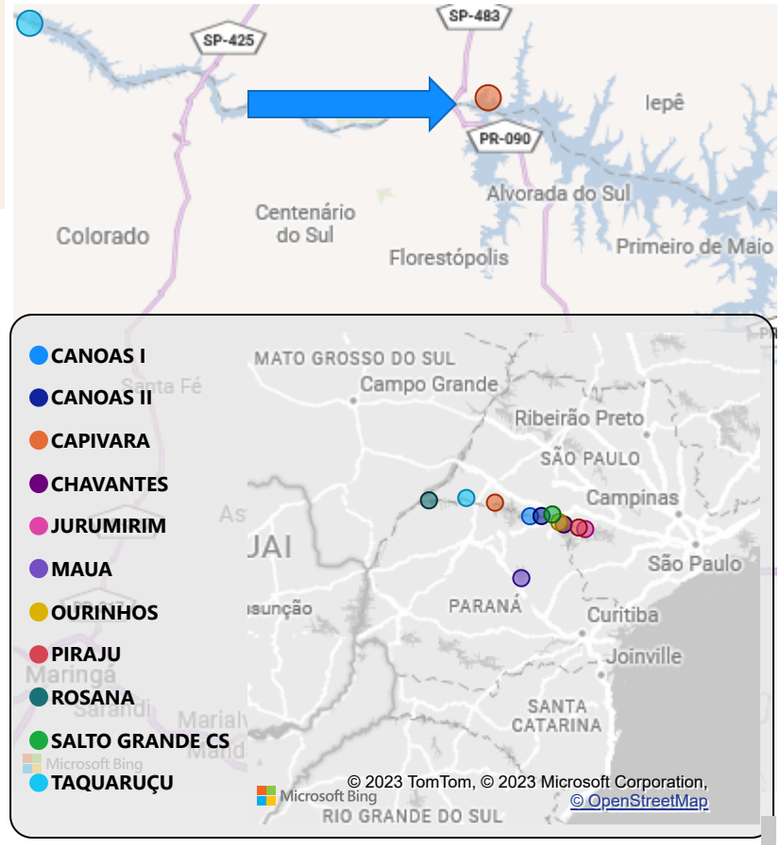

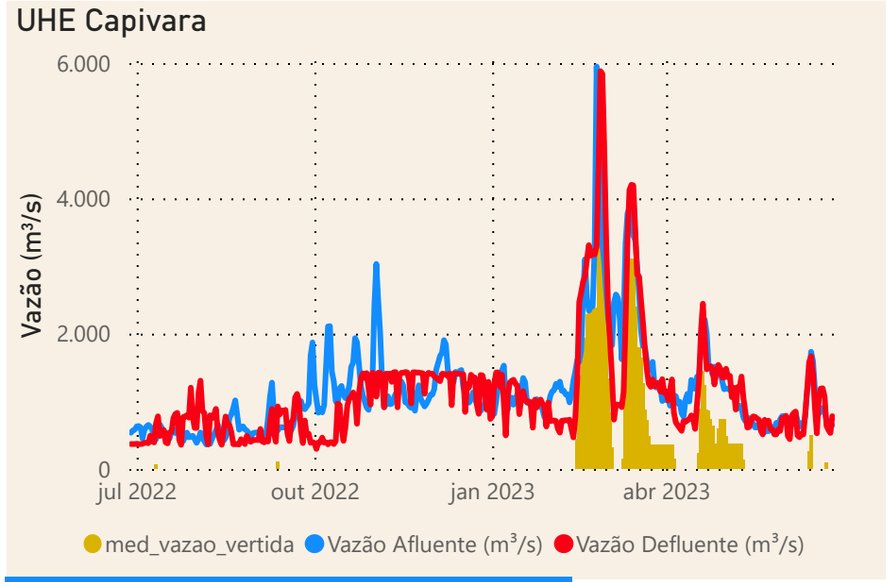

Data	Qnatural Mensal (m^3/s)	MLT (%)	MLT (m^3/s)
jun/2022	601	54%	1103
jul/2022	458	47%	975
ago/2022	663	83%	800
set/2022	961	109%	879
out/2022	1609	147%	1098
nov/2022	1319	130%	1012
dez/2022	1243	113%	1101
jan/2023	1144	75%	1525
fev/2023	2271	146%	1555
mar/2023	2422	188%	1287
abr/2023	1247	128%	974
mai/2023	759	77%	986
jun/2023	970	88%	1103

Saiba mais sobre as condições de operação do Sistema Hídrico do Rio Paranapanema

Fonte: ONS e Hidro-Telemetria

Superintendência de Operações e Eventos Críticos
Coordenação de Operação de Reservatórios e Sistemas Hídricos

*Dados consistidos sujeitos a novas revisões