Acompanhamento do Sistema Hídrico do Rio Paranapanema

Data do Boletim
25/05/2023

Legenda:

- Usina com reservatório
- Usina a fio d'água

Saiba mais sobre as condições de operação do Sistema Hídrico do Rio Paranapanema

Rio Paraná

Rio Paranapanema

Rio Tibagi

Rosana

Data	Aflu (m^3/s)	Deflu (m^3/s)
21/05	649	703
22/05	807	703
23/05	846	896
24/05	915	865

Capivara

Data	Aflu (m^3/s)	Deflu (m^3/s)	V.U. (%)
21/05	590	511	96,19
22/05	544	727	95,92
23/05	558	689	95,72
24/05	584	715	95,52

Canoas I

Data	Aflu (m^3/s)	Deflu (m^3/s)
21/05	233	233
22/05	207	207
23/05	241	241
24/05	213	216

Canoas II

Data	Aflu (m^3/s)	Deflu (m^3/s)
21/05	207	218
22/05	199	188
23/05	186	216
24/05	234	193

Ourinhos

Data	Aflu (m^3/s)	Deflu (m^3/s)
21/05	105	103
22/05	138	139
23/05	122	124
24/05	135	128

Piraju

Data	Aflu (m^3/s)	Deflu (m^3/s)
21/05	163	165
22/05	163	159
23/05	155	149
24/05	164	162

Taquaruçu

Data	Aflu (m^3/s)	Deflu (m^3/s)
21/05	518	451
22/05	689	681
23/05	712	678
24/05	757	833

Mauá

Data	Aflu (m^3/s)	Deflu (m^3/s)	V.U. (%)
21/05	104	94	95,64
22/05	100	119	95,40
23/05	101	111	95,27
24/05	97	116	95,02

Salto Grande

Data	Aflu (m^3/s)	Deflu (m^3/s)
21/05	183	184
22/05	212	179
23/05	195	175
24/05	211	222

Chavantes

Data	Aflu (m^3/s)	Deflu (m^3/s)	V.U. (%)
21/05	228	103	85,55
22/05	218	137	85,77
23/05	212	123	86,03
24/05	91	136	85,90

Jurumirim

Data	Aflu (m^3/s)	Deflu (m^3/s)	V.U. (%)
21/05	84	153	83,14
22/05	84	153	82,95
23/05	74	153	82,74
24/05	104	153	82,60

Saiba mais sobre os termos técnicos da operação dos reservatórios no Glossário do Sistema de Acompanhamento de Reservatórios - SAR da ANA

Superintendência de Operações e Eventos Críticos
Coordenação de Operação de Reservatórios e Sistemas Hídricos

Fonte: ONS
*Dados consistidos sujeitos a novas revisões

Acompanhamento do Sistema Hídrico do Rio Paranapanema

Data do Boletim
25/05/2023

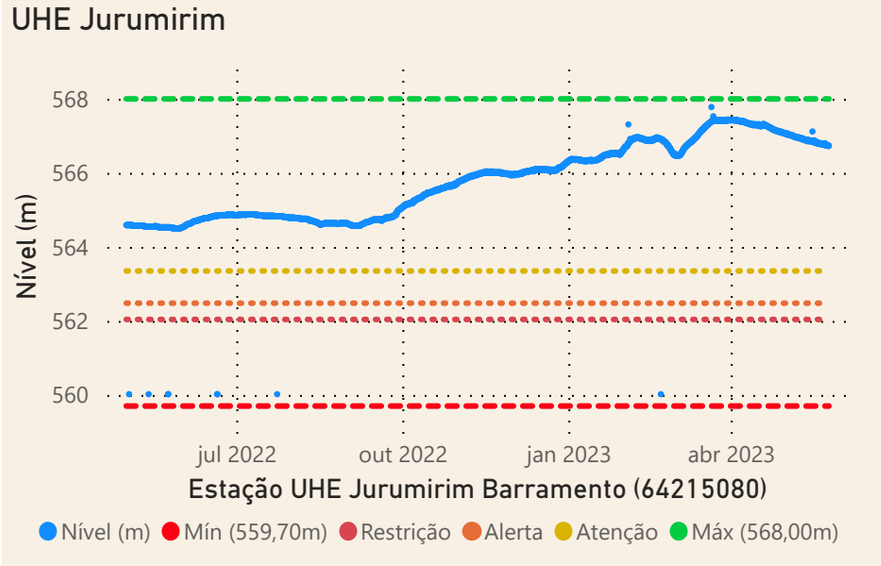

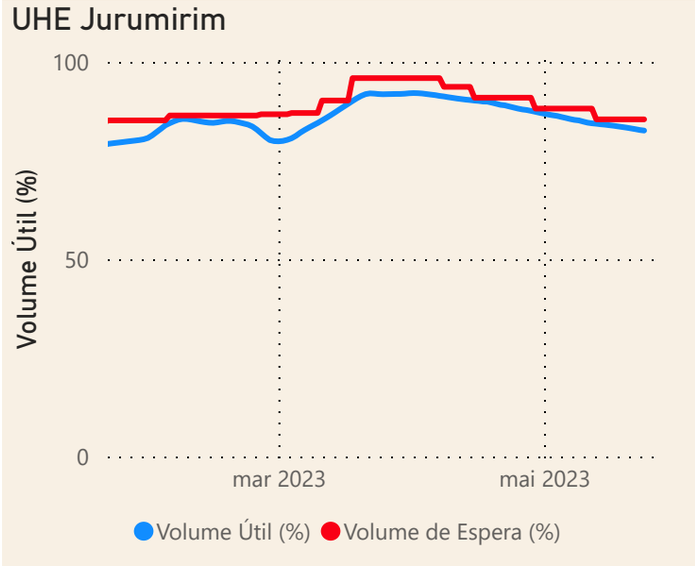

Faixa de Operação

Normal

Vazão defluente máxima média semanal

Sem restrição

Localização do reservatório

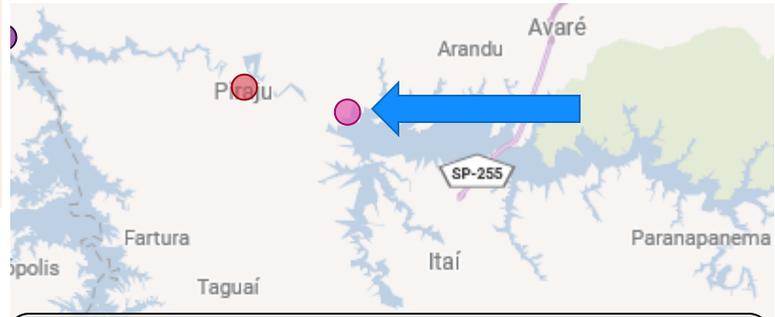

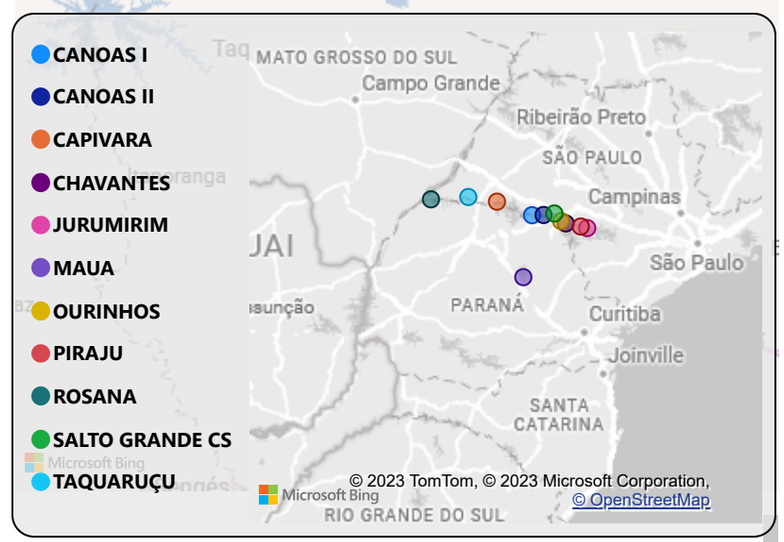

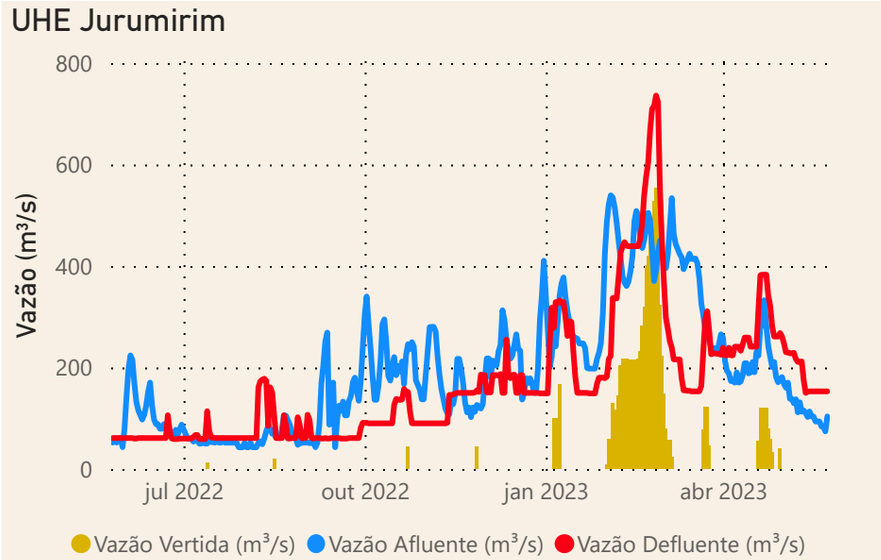

Data	Qnatural mensal (m^3/s)	MLT (%)	MLT (m^3/s)
mai/2022	69	36%	192
jun/2022	130	64%	203
jul/2022	73	42%	175
ago/2022	79	54%	146
set/2022	136	86%	158
out/2022	213	114%	188
nov/2022	176	96%	183
dez/2022	219	95%	230
jan/2023	285	87%	328
fev/2023	447	124%	360
mar/2023	376	123%	306
abr/2023	226	104%	217
mai/2023	140	73%	192

Saiba mais sobre as condições de operação do Sistema Hídrico do Rio Paranapanema

Fonte: ONS e Hidro-Telemetria

Superintendência de Operações e Eventos Críticos
Coordenação de Operação de Reservatórios e Sistemas Hídricos

*Dados consistidos sujeitos a novas revisões

Acompanhamento do Sistema Hídrico do Rio Paranapanema

Data do Boletim
25/05/2023

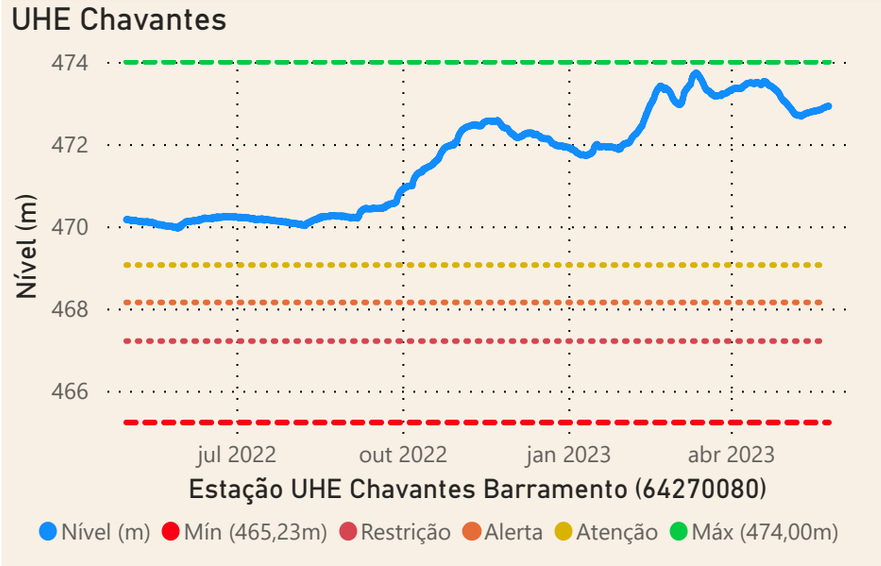

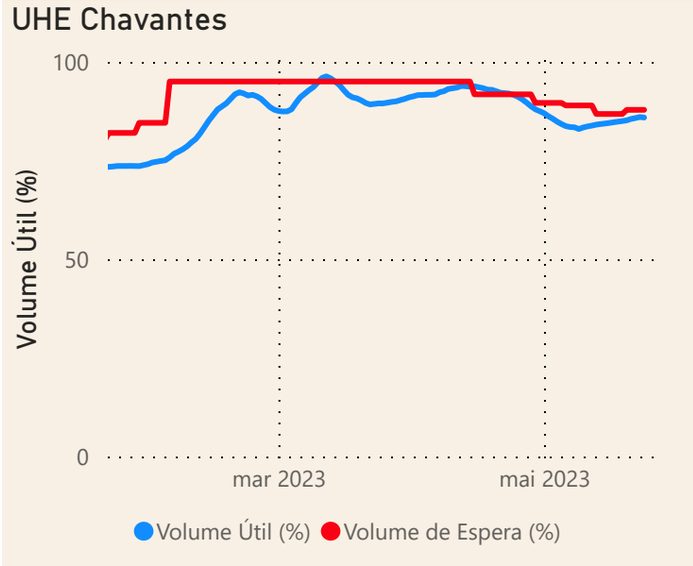

Faixa de Operação

Normal

Vazão defluente máxima média semanal

Sem restrição

Localização do reservatório

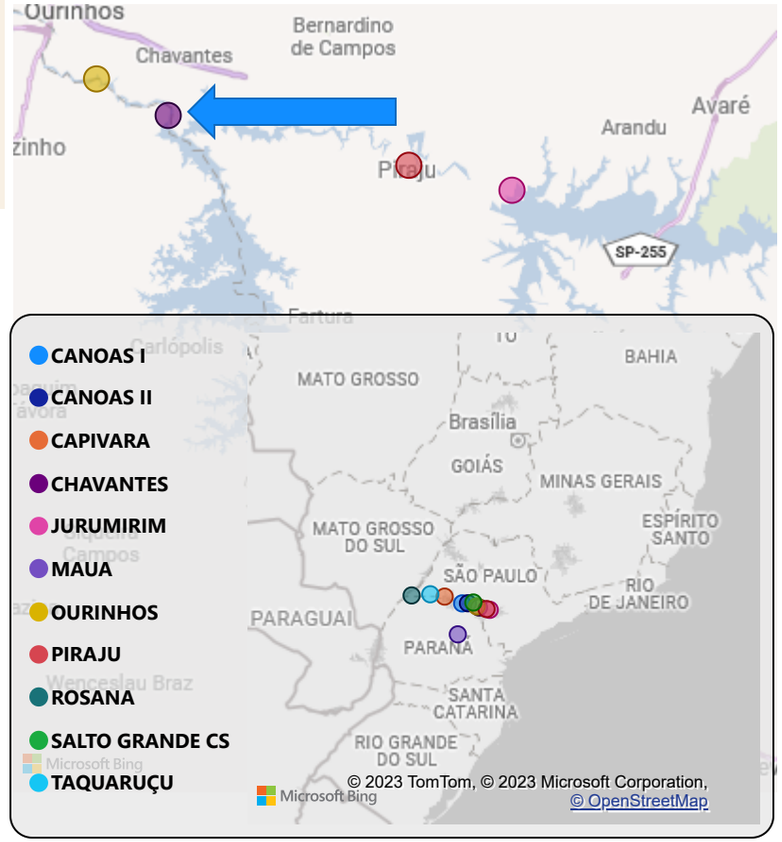

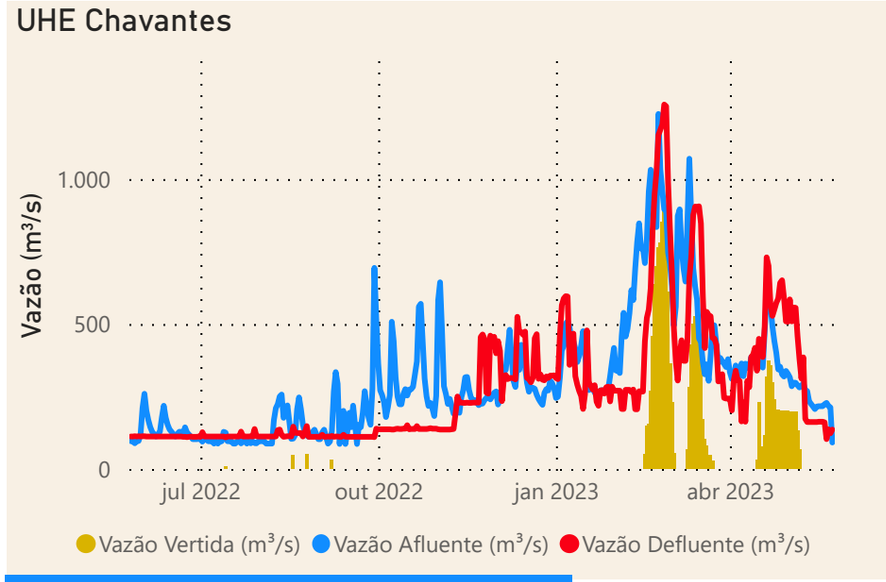

Data	Qnatural Mensal (m^3/s)	MLT (%)	MLT (m^3/s)
mai/2022	115	38%	300
jun/2022	221	69%	319
jul/2022	119	43%	276
ago/2022	143	63%	228
set/2022	271	107%	254
out/2022	413	137%	303
nov/2022	327	114%	286
dez/2022	357	102%	349
jan/2023	426	83%	510
fev/2023	720	135%	535
mar/2023	706	158%	446
abr/2023	356	111%	321
mai/2023	213	71%	300

Saiba mais sobre as condições de operação do Sistema Hídrico do Rio Paranapanema

Fonte: ONS e Hidro-Telemetria

Superintendência de Operações e Eventos Críticos
Coordenação de Operação de Reservatórios e Sistemas Hídricos

*Dados consistidos sujeitos a novas revisões

Acompanhamento do Sistema Hídrico do Rio Paranapanema

Data do Boletim
25/05/2023

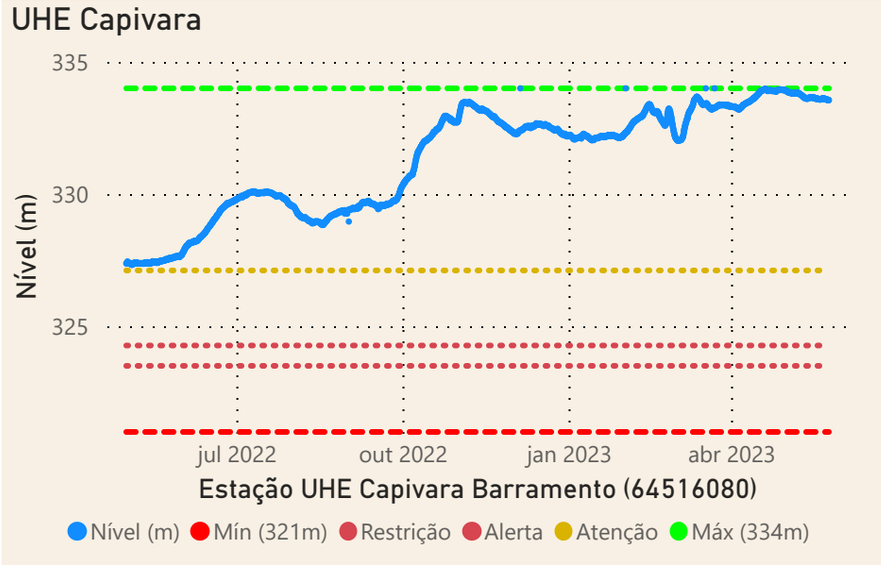

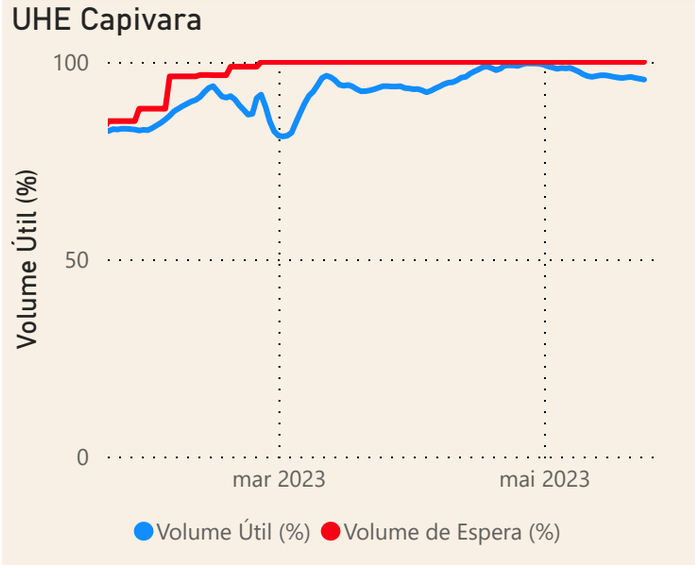

Faixa de Operação

Normal

Vazão defluente máxima média semanal

Sem restrição

Localização do reservatório

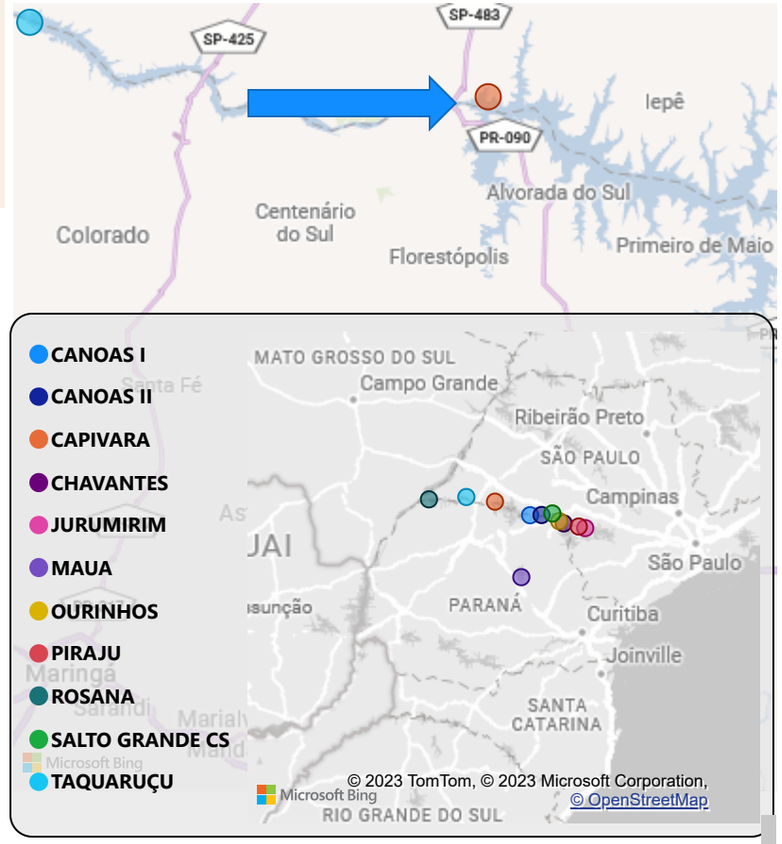

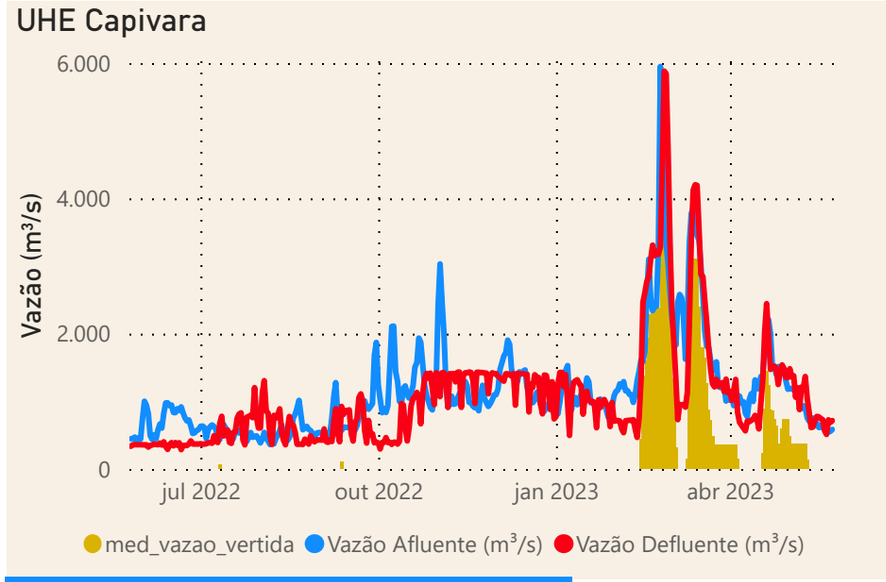

Data	Qnatural Mensal (m^3/s)	MLT (%)	MLT (m^3/s)
mai/2022	409	42%	986
jun/2022	937	85%	1103
jul/2022	458	47%	975
ago/2022	663	83%	800
set/2022	961	109%	879
out/2022	1609	147%	1098
nov/2022	1319	130%	1012
dez/2022	1243	113%	1101
jan/2023	1144	75%	1525
fev/2023	2271	146%	1555
mar/2023	2422	188%	1287
abr/2023	1247	128%	974
mai/2023	787	80%	986

Saiba mais sobre as condições de operação do Sistema Hídrico do Rio Paranapanema

Fonte: ONS e Hidro-Telemetria

Superintendência de Operações e Eventos Críticos
Coordenação de Operação de Reservatórios e Sistemas Hídricos

*Dados consistidos sujeitos a novas revisões