Acompanhamento do Sistema Hídrico do Rio Paranapanema

Data do Boletim
27/06/2024

Legenda:

- Usina com reservatório
- Usina a fio d'água

Gostaríamos de saber qual a sua opinião quanto a esse boletim.
Assim, você nos ajuda a melhorar os nossos produtos.
Basta clicar **aqui** e responder a 2 perguntas.
Obrigado!

Rio Paraná

Rio Paranapanema

Rio Tibagi

Rosana

Data	Aflu (m^3/s)	Deflu (m^3/s)
23/06	472	482
24/06	474	474
25/06	524	474
26/06	449	474

Capivara

Data	Aflu (m^3/s)	Deflu (m^3/s)	V.U. (%)
23/06	340	307	56,33
24/06	332	375	56,27
25/06	334	432	56,12
26/06	527	418	56,28

Canoas I

Data	Aflu (m^3/s)	Deflu (m^3/s)
23/06	189	196
24/06	183	183
25/06	146	149
26/06	168	185

Canoas II

Data	Aflu (m^3/s)	Deflu (m^3/s)
23/06	189	184
24/06	163	174
25/06	158	144
26/06	162	159

Ourinhos

Data	Aflu (m^3/s)	Deflu (m^3/s)
23/06	129	128
24/06	125	126
25/06	132	135
26/06	132	133

Piraju

Data	Aflu (m^3/s)	Deflu (m^3/s)
23/06	102	98
24/06	98	104
25/06	82	86
26/06	98	94

Taquaruçu

Data	Aflu (m^3/s)	Deflu (m^3/s)
23/06	339	389
24/06	375	392
25/06	425	392
26/06	442	392

Mauá

Data	Aflu (m^3/s)	Deflu (m^3/s)	V.U. (%)
23/06	64	80	23,61
24/06	52	133	22,56
25/06	64	80	22,35
26/06	64	113	21,72

Salto Grande

Data	Aflu (m^3/s)	Deflu (m^3/s)
23/06	152	186
24/06	159	156
25/06	162	147
26/06	156	150

Chavantes

Data	Aflu (m^3/s)	Deflu (m^3/s)	V.U. (%)
23/06	99	133	64,54
24/06	110	135	64,47
25/06	110	135	64,40
26/06	176	134	64,52

Jurumirim

Data	Aflu (m^3/s)	Deflu (m^3/s)	V.U. (%)
23/06	12	95	30,13
24/06	20	95	29,92
25/06	12	95	29,69
26/06	137	95	29,81

Saiba mais sobre as condições de operação do Sistema Hídrico do Rio Paranapanema

Saiba mais sobre os termos técnicos da operação dos reservatórios no Glossário do Sistema de Acompanhamento de Reservatórios - SAR da ANA

Superintendência de Operações e Eventos Críticos
Coordenação de Operação de Reservatórios e Sistemas Hídricos

Fonte: ONS
*Dados consistidos sujeitos a novas revisões

Acompanhamento do Sistema Hídrico do Rio Paranapanema

Data do Boletim
27/06/2024

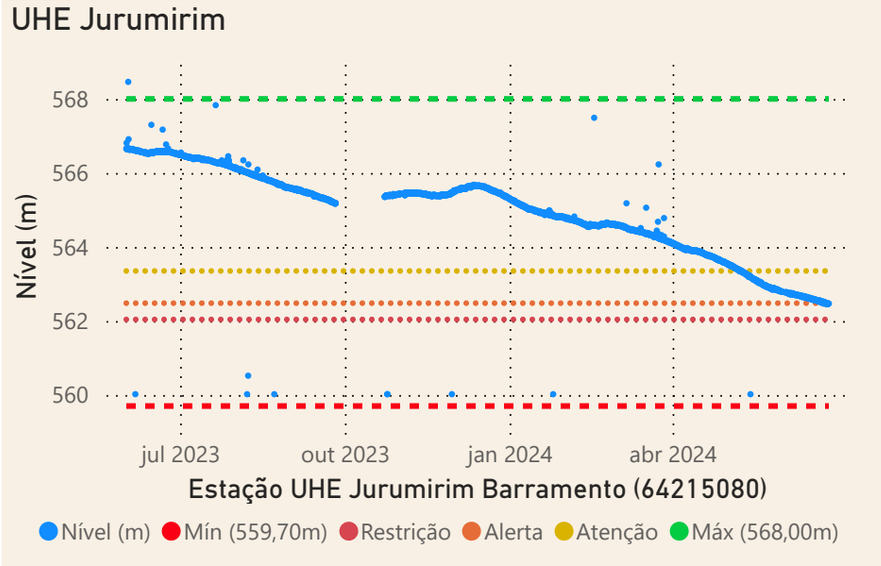

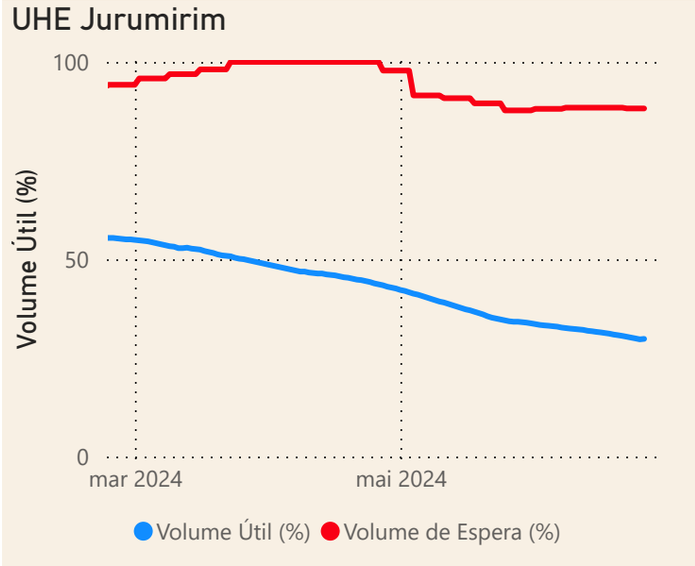

Faixa de Operação

Atenção

Vazão defluente máxima média semanal

182 m³/s

Localização do reservatório

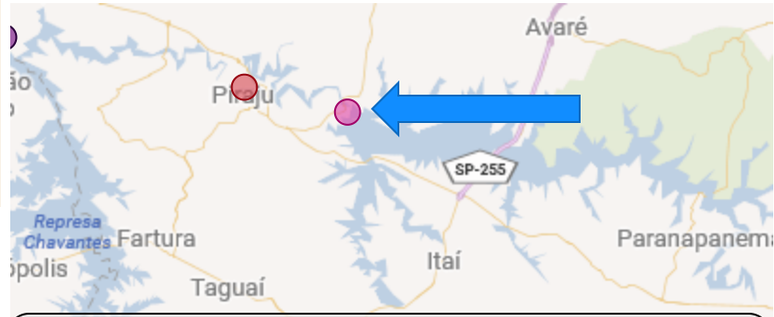

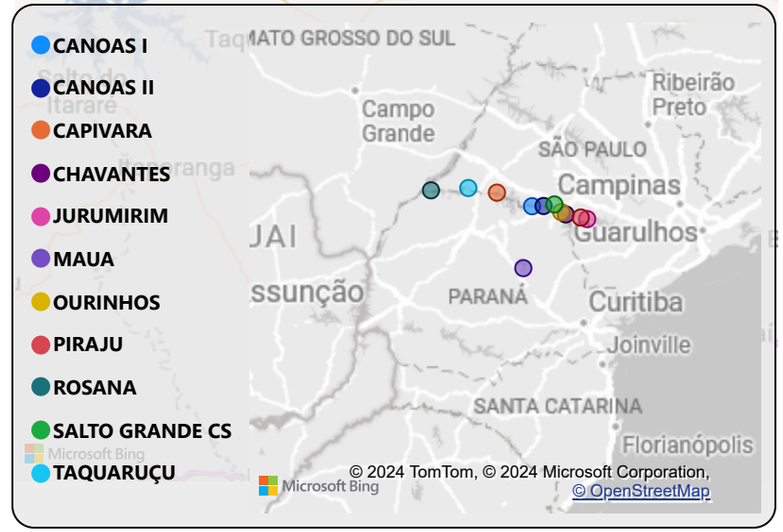

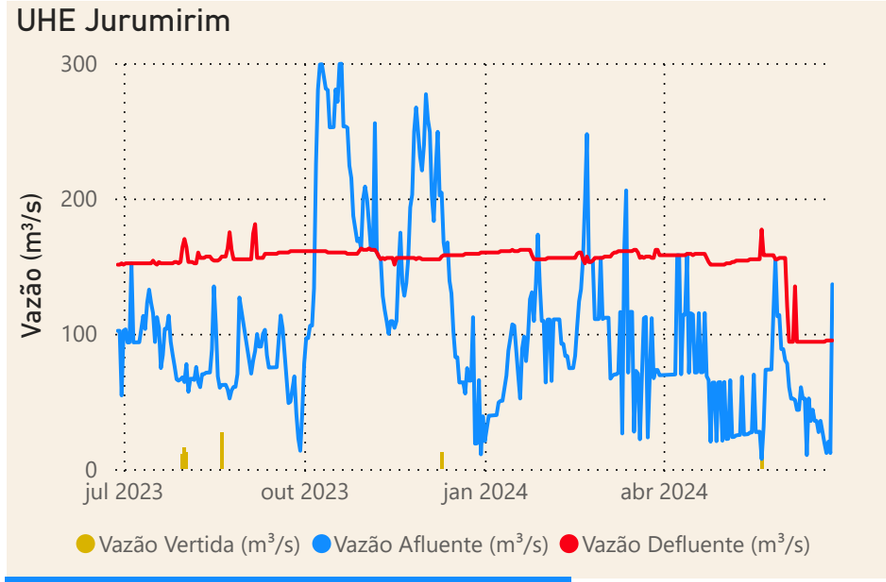

Data	Qnatural mensal (m^3/s)	MLT (%)	MLT (m^3/s)
jun/2023	119	59%	203
jul/2023	116	67%	174
ago/2023	92	63%	146
set/2023	89	56%	158
out/2023	215	114%	188
nov/2023	173	95%	183
dez/2023	146	64%	230
jan/2024	83	25%	327
fev/2024	120	33%	359
mar/2024	99	32%	305
abr/2024	94	44%	215
mai/2024	67	35%	190
jun/2024	66	32%	203

Saiba mais sobre as condições de operação do Sistema Hídrico do Rio Paranapanema

Fonte: ONS e Hidro-Telemetria

Superintendência de Operações e Eventos Críticos
Coordenação de Operação de Reservatórios e Sistemas Hídricos

*Dados consistidos sujeitos a novas revisões

Acompanhamento do Sistema Hídrico do Rio Paranapanema

Data do Boletim
27/06/2024

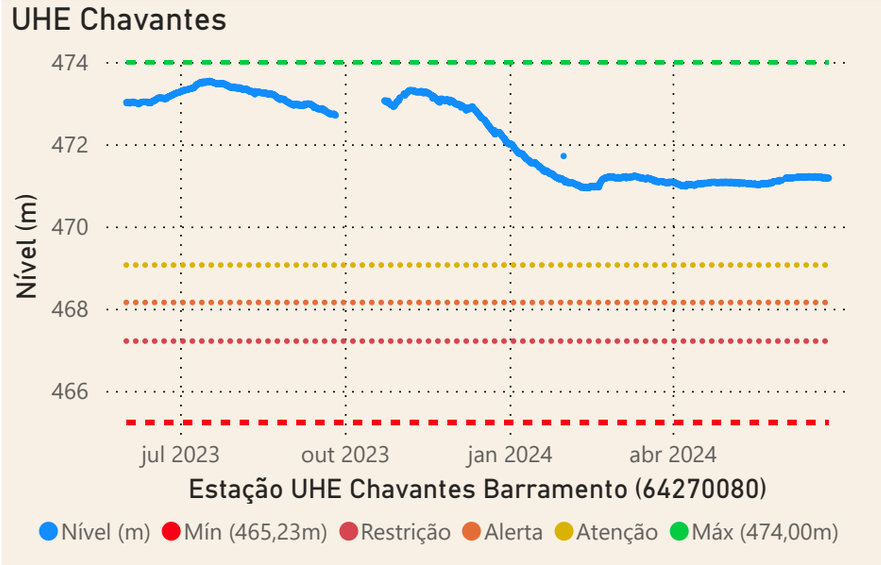

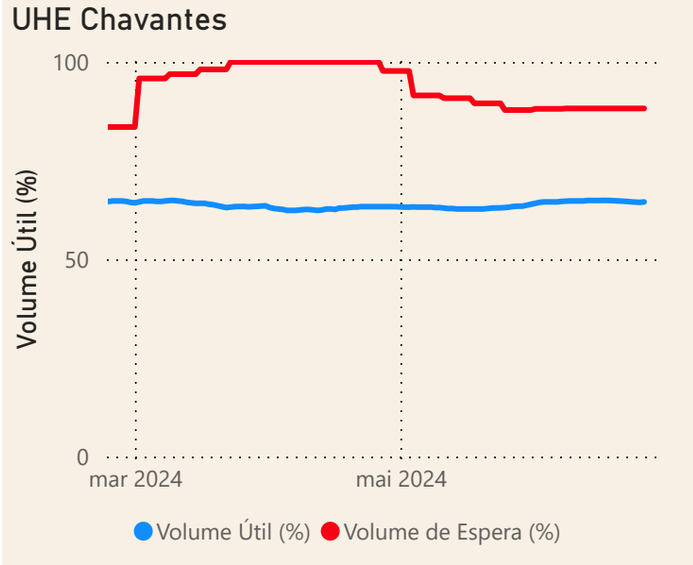

Faixa de Operação

Normal

Vazão defluente máxima média semanal

Sem restrição

Localização do reservatório

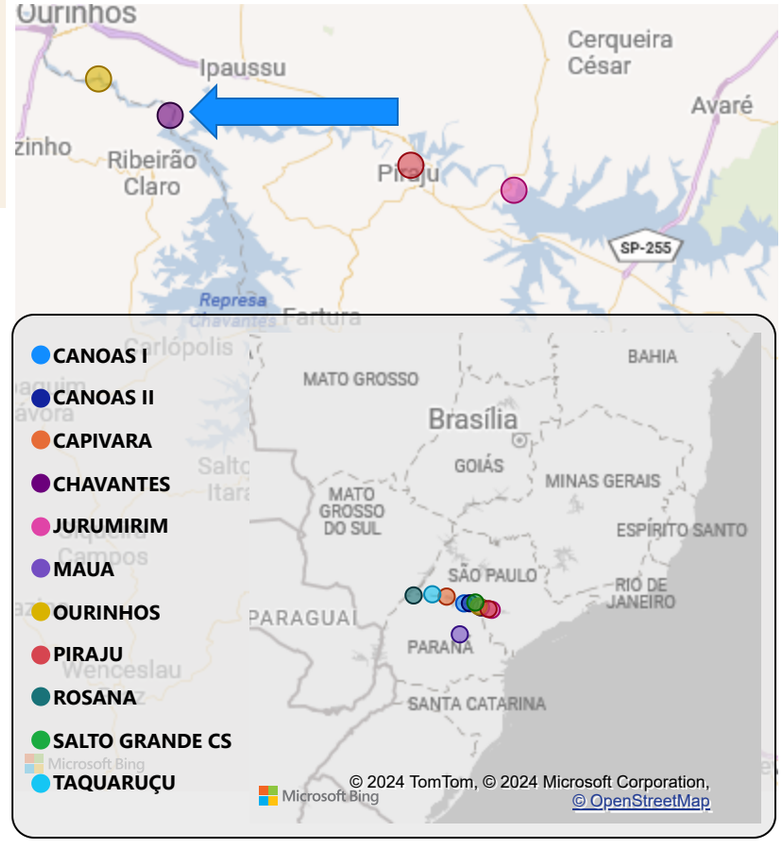

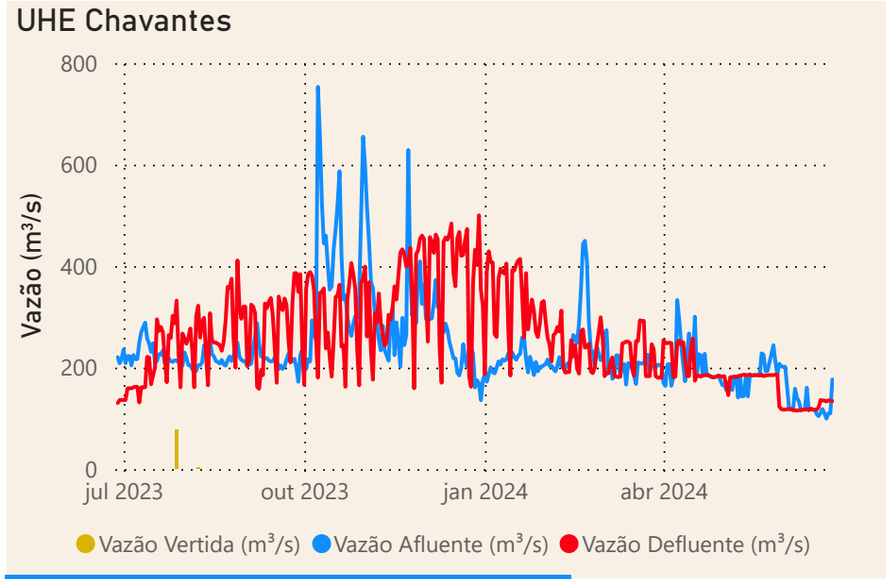

Data	Qnatural Mensal (m^3/s)	MLT (%)	MLT (m^3/s)
jun/2023	206	65%	318
jul/2023	200	73%	274
ago/2023	163	72%	227
set/2023	157	62%	254
out/2023	438	144%	304
nov/2023	336	117%	287
dez/2023	257	74%	349
jan/2024	136	27%	508
fev/2024	212	40%	533
mar/2024	159	36%	443
abr/2024	156	49%	320
mai/2024	108	36%	298
jun/2024	111	35%	318

Saiba mais sobre as condições de operação do Sistema Hídrico do Rio Paranapanema

Fonte: ONS e Hidro-Telemetria

Superintendência de Operações e Eventos Críticos
Coordenação de Operação de Reservatórios e Sistemas Hídricos

*Dados consistidos sujeitos a novas revisões

Acompanhamento do Sistema Hídrico do Rio Paranapanema

Data do Boletim
27/06/2024

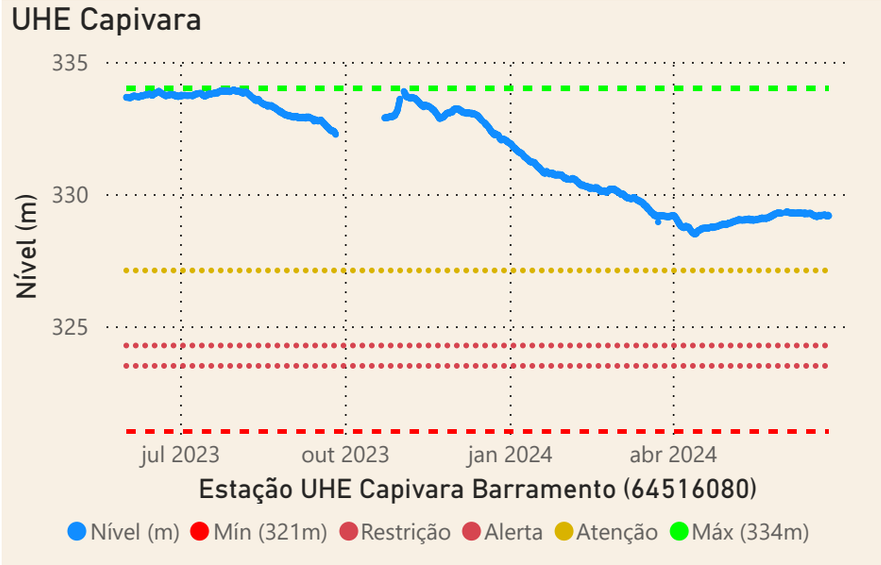

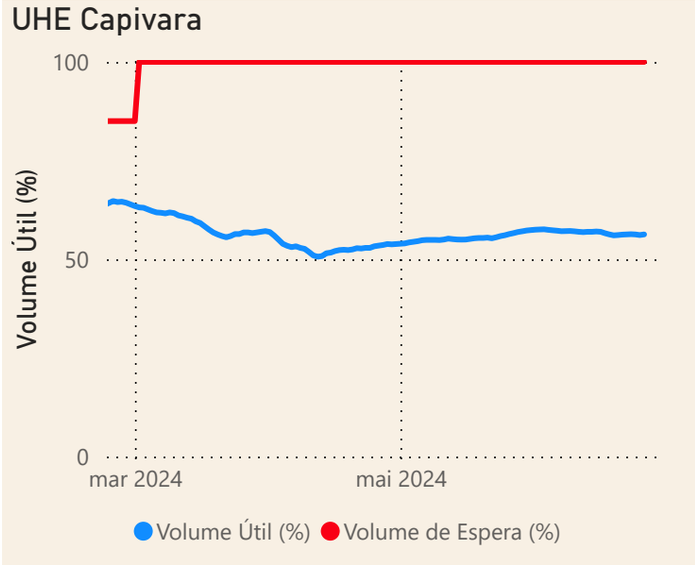

Faixa de Operação

Normal

Vazão defluente máxima média semanal

Sem restrição

Localização do reservatório

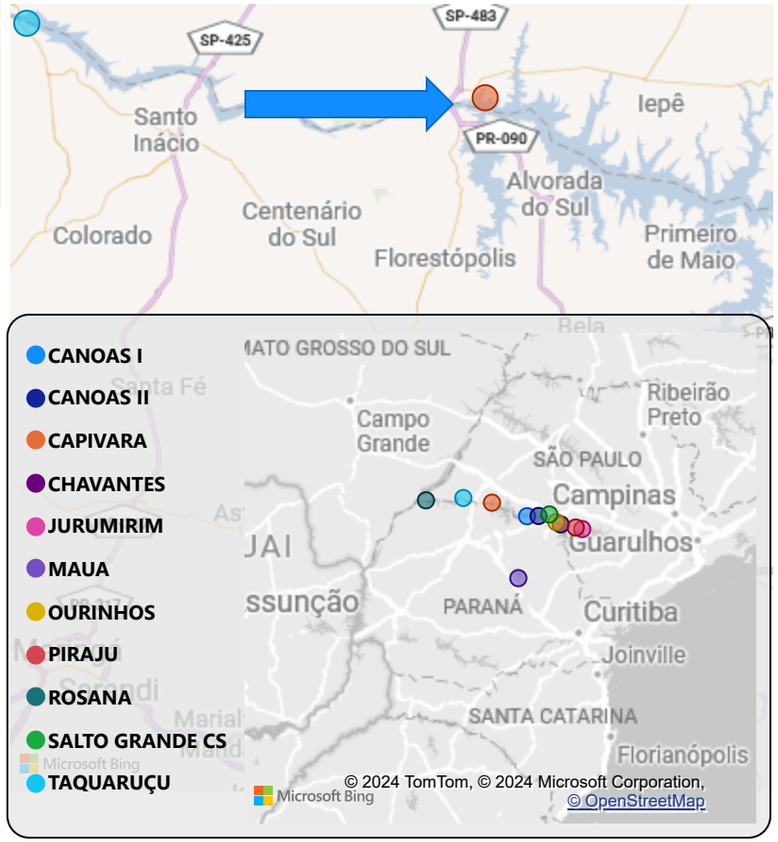

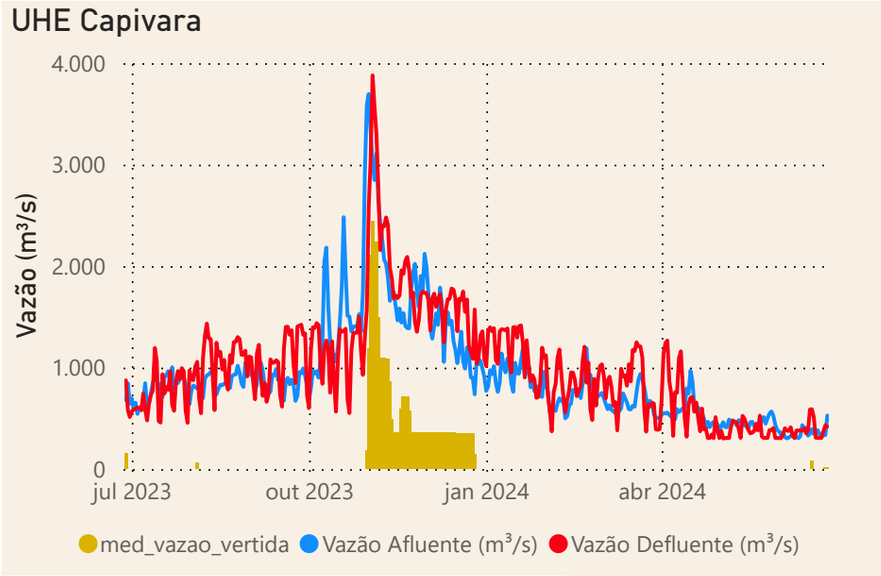

Data	Qnatural Mensal (m^3/s)	MLT (%)	MLT (m^3/s)
jun/2023	673	61%	1.101
jul/2023	779	80%	969
ago/2023	768	96%	799
set/2023	707	80%	880
out/2023	1.639	149%	1.103
nov/2023	2.109	208%	1.016
dez/2023	1.135	103%	1.103
jan/2024	621	41%	1.516
fev/2024	703	45%	1.548
mar/2024	567	44%	1.281
abr/2024	553	57%	972
mai/2024	381	39%	980
jun/2024	362	33%	1.101

Saiba mais sobre as condições de operação do Sistema Hídrico do Rio Paranapanema

Fonte: ONS e Hidro-Telemetria

Superintendência de Operações e Eventos Críticos
Coordenação de Operação de Reservatórios e Sistemas Hídricos

*Dados consistidos sujeitos a novas revisões