Acompanhamento do Sistema Hídrico do Rio Paranapanema

Data do Boletim
08/05/2024

Legenda:

- Usina com reservatório
- Usina a fio d'água

Gostaríamos de saber qual a sua opinião quanto a esse boletim.
Assim, você nos ajuda a melhorar os nossos produtos.
Basta clicar **aqui** e responder a 2 perguntas.
Obrigado!

Rio Paraná

Rio Paranapanema

Rio Tibagi

Rosana

Data	Aflu (m^3/s)	Deflu (m^3/s)
04/05	496	421
05/05	445	420
06/05	476	426
07/05	463	463

Capivara

Data	Aflu (m^3/s)	Deflu (m^3/s)	V.U. (%)
04/05	359	305	54,33
05/05	413	305	54,49
06/05	574	305	54,89
07/05	415	415	54,89

Canoas I

Data	Aflu (m^3/s)	Deflu (m^3/s)
04/05	228	221
05/05	193	220
06/05	231	221
07/05	220	233

Canoas II

Data	Aflu (m^3/s)	Deflu (m^3/s)
04/05	201	206
05/05	212	188
06/05	227	224
07/05	220	209

Ourinhos

Data	Aflu (m^3/s)	Deflu (m^3/s)
04/05	179	174
05/05	177	178
06/05	178	173
07/05	181	187

Piraju

Data	Aflu (m^3/s)	Deflu (m^3/s)
04/05	157	157
05/05	157	157
06/05	152	150
07/05	151	149

Taquaruçu

Data	Aflu (m^3/s)	Deflu (m^3/s)
04/05	322	381
05/05	342	384
06/05	325	383
07/05	417	384

Mauá

Data	Aflu (m^3/s)	Deflu (m^3/s)	V.U. (%)
04/05	90	132	35,40
05/05	90	148	34,64
06/05	81	156	33,67
07/05	82	157	32,70

Salto Grande

Data	Aflu (m^3/s)	Deflu (m^3/s)
04/05	206	208
05/05	211	206
06/05	206	222
07/05	215	206

Chavantes

Data	Aflu (m^3/s)	Deflu (m^3/s)	V.U. (%)
04/05	188	146	63,32
05/05	139	181	63,20
06/05	181	181	63,20
07/05	140	182	63,08

Jurumirim

Data	Aflu (m^3/s)	Deflu (m^3/s)	V.U. (%)
04/05	22	152	41,38
05/05	22	152	41,02
06/05	24	153	40,67
07/05	67	153	40,44

Saiba mais sobre as condições de operação do Sistema Hídrico do Rio Paranapanema

Saiba mais sobre os termos técnicos da operação dos reservatórios no Glossário do Sistema de Acompanhamento de Reservatórios - SAR da ANA

Superintendência de Operações e Eventos Críticos
Coordenação de Operação de Reservatórios e Sistemas Hídricos

Fonte: ONS
*Dados consistidos sujeitos a novas revisões

Acompanhamento do Sistema Hídrico do Rio Paranapanema

Data do Boletim
08/05/2024

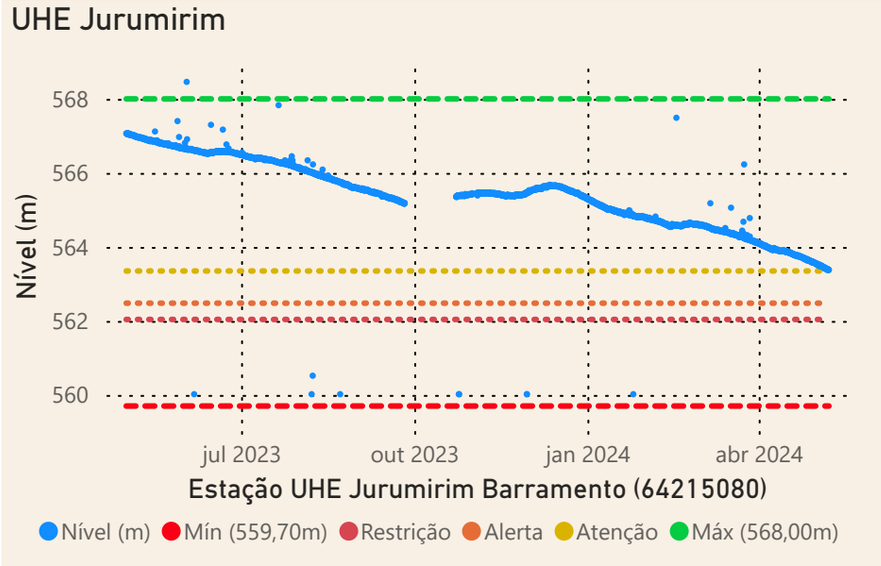

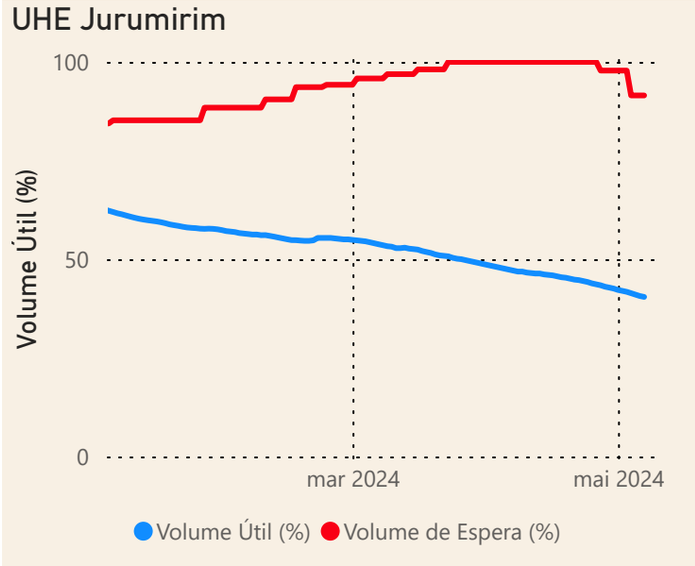

Faixa de Operação

Normal

Vazão defluente máxima média semanal

Sem restrição

Localização do reservatório

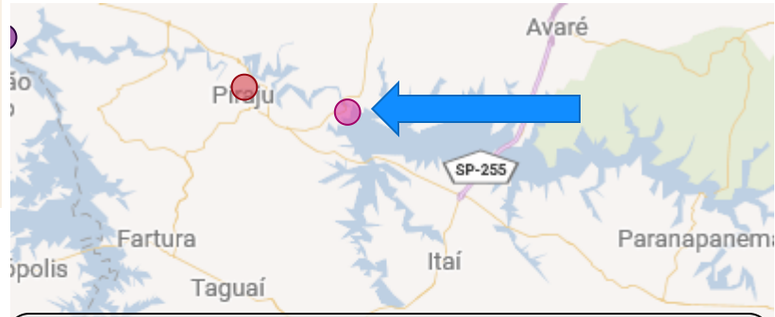

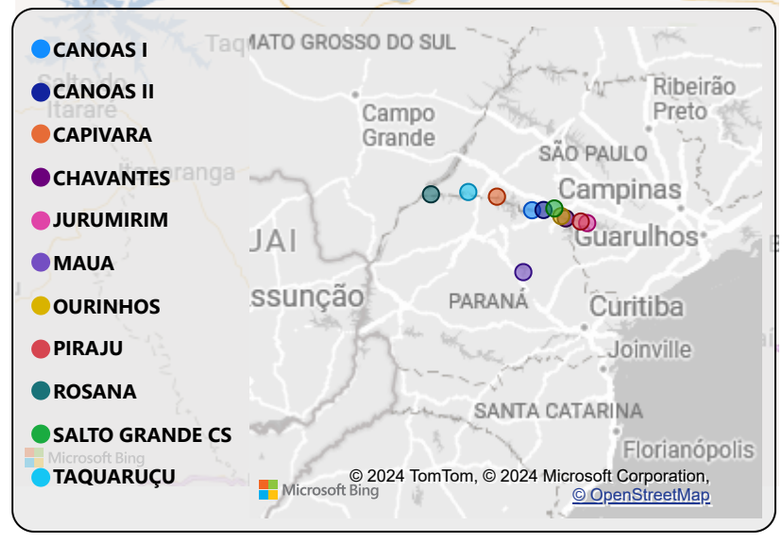

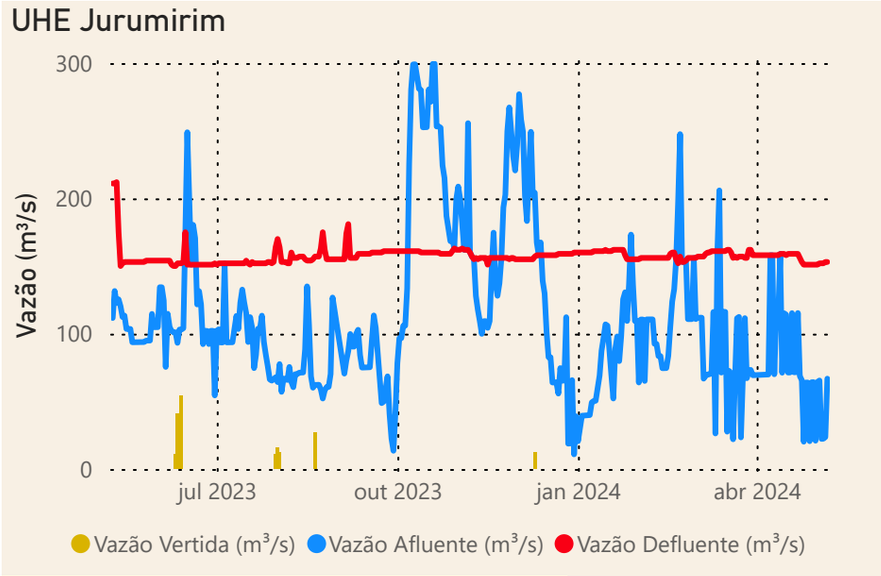

Data	Qnatural mensal (m^3/s)	MLT (%)	MLT (m^3/s)
mai/2023	125	66%	190
jun/2023	142	70%	203
jul/2023	116	67%	174
ago/2023	92	63%	146
set/2023	89	56%	158
out/2023	215	114%	188
nov/2023	173	95%	183
dez/2023	146	64%	230
jan/2024	83	25%	327
fev/2024	120	33%	359
mar/2024	99	32%	305
abr/2024	95	44%	215
mai/2024	56	29%	190

Saiba mais sobre as condições de operação do Sistema Hídrico do Rio Paranapanema

Fonte: ONS e Hidro-Telemetria

Superintendência de Operações e Eventos Críticos
Coordenação de Operação de Reservatórios e Sistemas Hídricos

*Dados consistidos sujeitos a novas revisões

Acompanhamento do Sistema Hídrico do Rio Paranapanema

Data do Boletim
08/05/2024

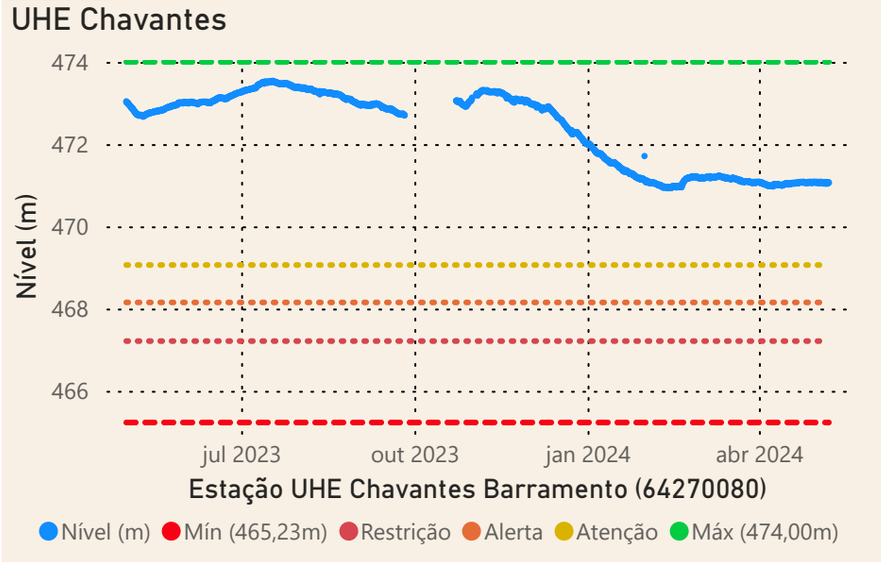

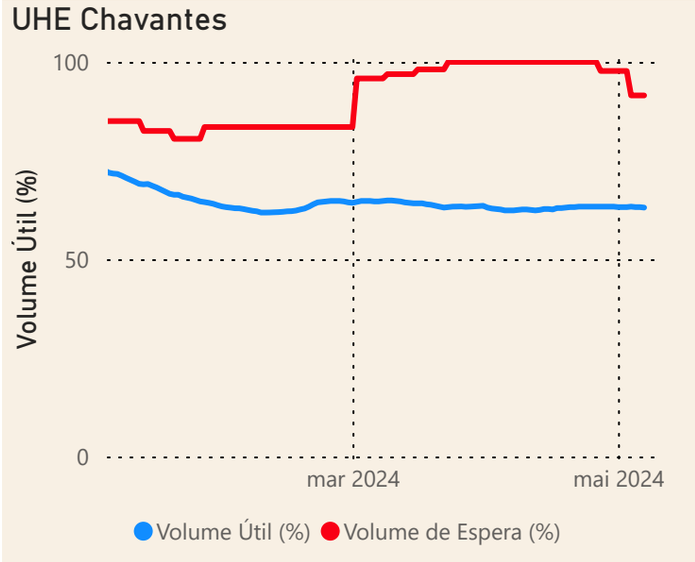

Faixa de Operação

Normal

Vazão defluente máxima média semanal

Sem restrição

Localização do reservatório

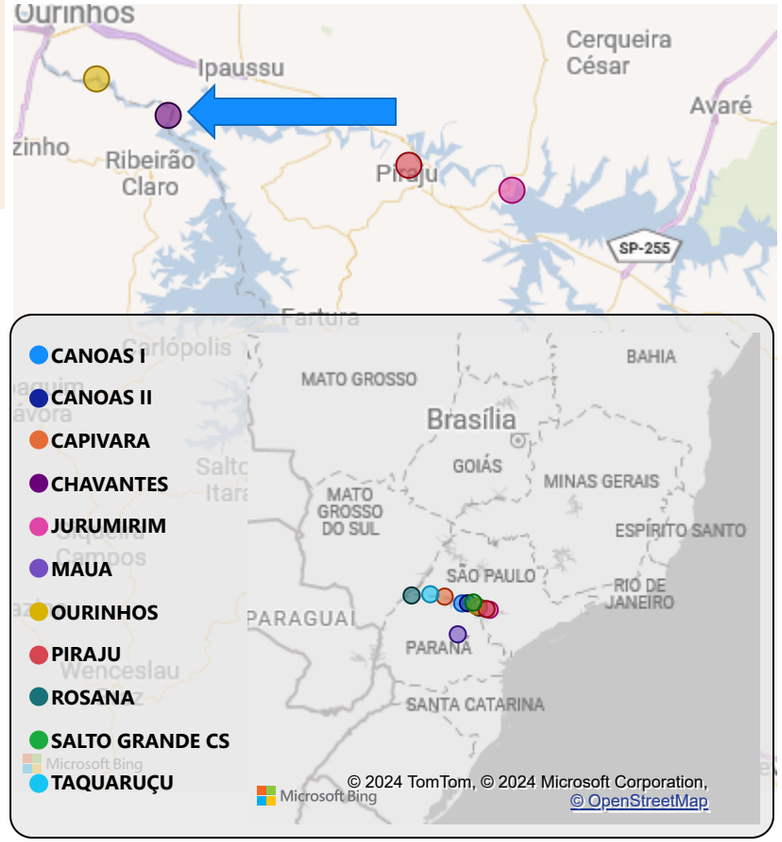

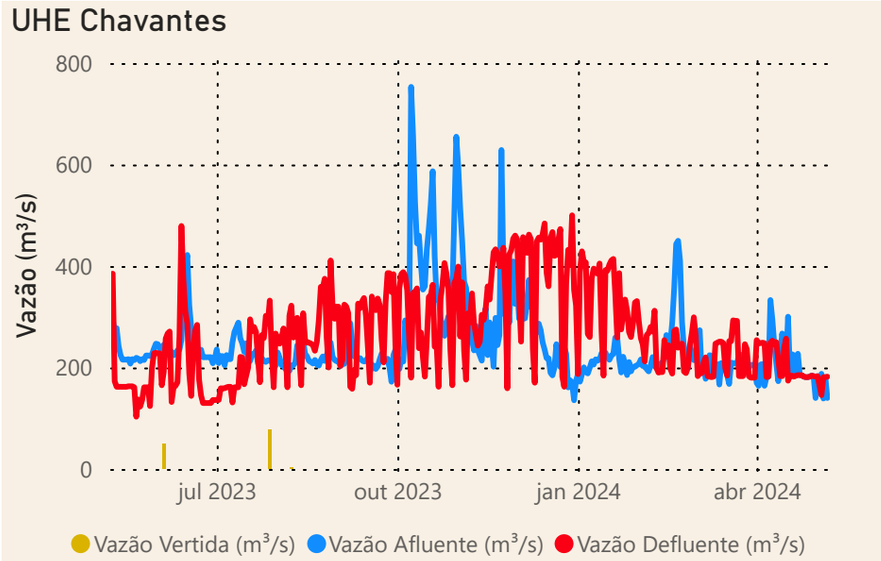

Data	Qnatural Mensal (m^3/s)	MLT (%)	MLT (m^3/s)
mai/2023	208	70%	298
jun/2023	254	80%	318
jul/2023	200	73%	274
ago/2023	163	72%	227
set/2023	157	62%	254
out/2023	438	144%	304
nov/2023	336	117%	287
dez/2023	257	74%	349
jan/2024	136	27%	508
fev/2024	212	40%	533
mar/2024	159	36%	443
abr/2024	157	49%	320
mai/2024	87	29%	298

Saiba mais sobre as condições de operação do Sistema Hídrico do Rio Paranapanema

Fonte: ONS e Hidro-Telemetria

Superintendência de Operações e Eventos Críticos
Coordenação de Operação de Reservatórios e Sistemas Hídricos

*Dados consistidos sujeitos a novas revisões

Acompanhamento do Sistema Hídrico do Rio Paranapanema

Data do Boletim
08/05/2024

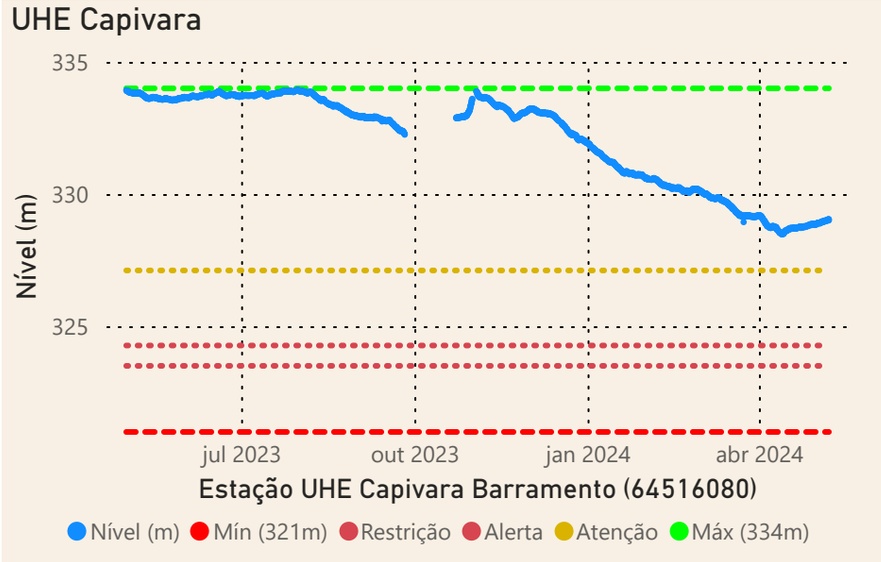

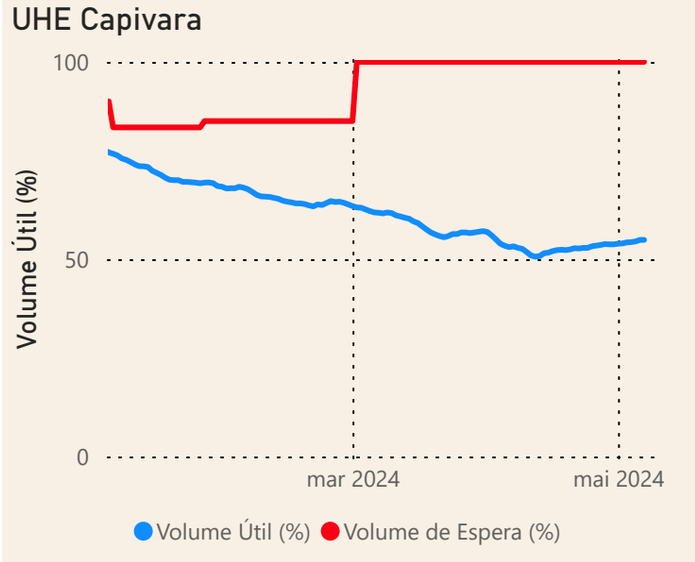

Faixa de Operação

Normal

Vazão defluente máxima média semanal

Sem restrição

Localização do reservatório

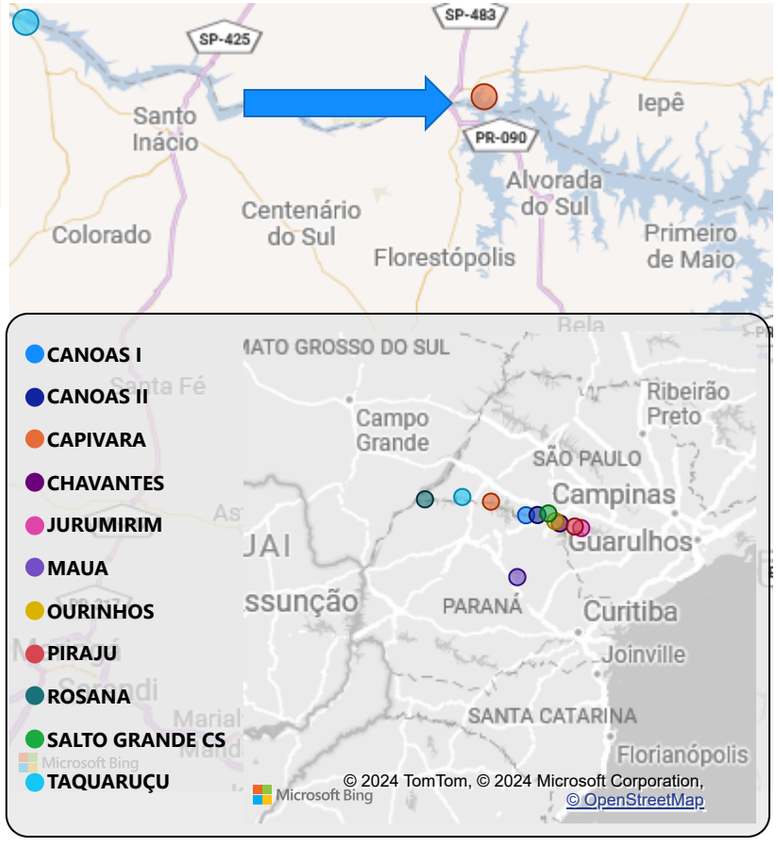

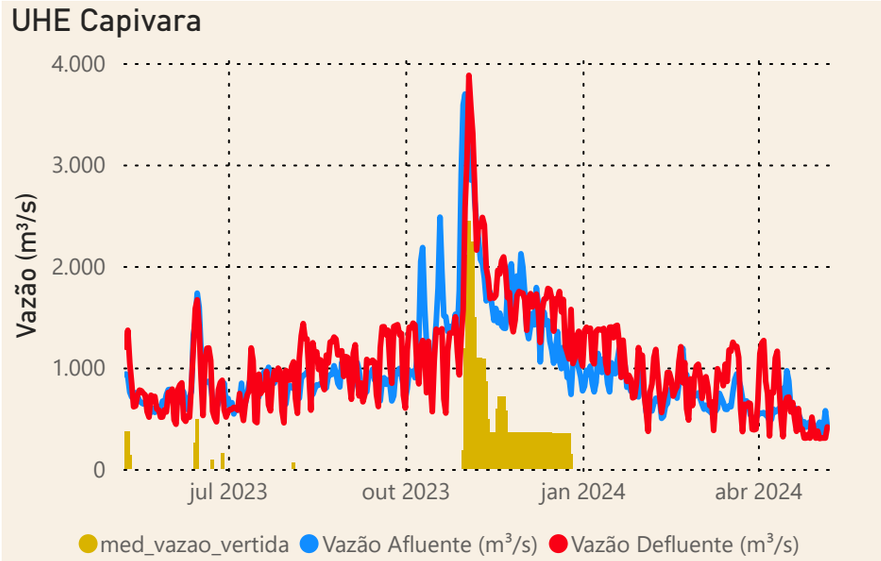

Data	Qnatural Mensal (m^3/s)	MLT (%)	MLT (m^3/s)
mai/2023	730	75%	980
jun/2023	925	84%	1.101
jul/2023	779	80%	969
ago/2023	768	96%	799
set/2023	707	80%	880
out/2023	1.639	149%	1.103
nov/2023	2.109	208%	1.016
dez/2023	1.135	103%	1.103
jan/2024	621	41%	1.516
fev/2024	703	45%	1.548
mar/2024	567	44%	1.281
abr/2024	554	57%	972
mai/2024	341	35%	980

Saiba mais sobre as condições de operação do Sistema Hídrico do Rio Paranapanema

Fonte: ONS e Hidro-Telemetria

Superintendência de Operações e Eventos Críticos
Coordenação de Operação de Reservatórios e Sistemas Hídricos

*Dados consistidos sujeitos a novas revisões