ANA
AGÊNCIA NACIONAL DE ÁGUAS E SANEAMENTO BÁSICO

Acompanhamento do Sistema Hídrico do Rio Paranapanema

Data do Boletim
06/05/2024

Legenda:

- Usina com reservatório
- Usina a fio d'água

Gostaríamos de saber qual a sua opinião quanto a esse boletim.
Assim, você nos ajuda a melhorar os nossos produtos.
Basta clicar **aqui** e responder a 2 perguntas.
Obrigado!

Rio Paraná

Rio Paranapanema

Rio Tibagi

Rosana

Data	Aflu (m^3/s)	Deflu (m^3/s)
02/05	471	421
03/05	471	421
04/05	496	421
05/05	445	420

Capivara

Data	Aflu (m^3/s)	Deflu (m^3/s)	V.U. (%)
02/05	427	373	54,00
03/05	461	300	54,25
04/05	359	305	54,33
05/05	413	305	54,49

Canoas I

Data	Aflu (m^3/s)	Deflu (m^3/s)
02/05	238	245
03/05	234	227
04/05	228	221
05/05	193	220

Canoas II

Data	Aflu (m^3/s)	Deflu (m^3/s)
02/05	219	219
03/05	200	211
04/05	201	206
05/05	212	188

Ourinhos

Data	Aflu (m^3/s)	Deflu (m^3/s)
02/05	173	169
03/05	183	189
04/05	179	174
05/05	177	178

Piraju

Data	Aflu (m^3/s)	Deflu (m^3/s)
02/05	158	158
03/05	166	158
04/05	157	157
05/05	157	157

Taquaruçu

Data	Aflu (m^3/s)	Deflu (m^3/s)
02/05	378	378
03/05	328	378
04/05	322	381
05/05	342	384

Mauá

Data	Aflu (m^3/s)	Deflu (m^3/s)	V.U. (%)
02/05	99	157	36,26
03/05	98	123	35,94
04/05	90	132	35,40
05/05	90	148	34,64

Salto Grande

Data	Aflu (m^3/s)	Deflu (m^3/s)
02/05	214	229
03/05	220	210
04/05	206	208
05/05	211	206

Chavantes

Data	Aflu (m^3/s)	Deflu (m^3/s)	V.U. (%)
02/05	183	183	63,32
03/05	183	183	63,32
04/05	139	181	63,20
05/05	181	181	63,20

Jurumirim

Data	Aflu (m^3/s)	Deflu (m^3/s)	V.U. (%)
02/05	64	151	41,97
03/05	65	152	41,73
04/05	22	152	41,38
05/05	22	152	41,02

Saiba mais sobre as condições de operação do Sistema Hídrico do Rio Paranapanema

Saiba mais sobre os termos técnicos da operação dos reservatórios no Glossário do Sistema de Acompanhamento de Reservatórios - SAR da ANA

Superintendência de Operações e Eventos Críticos
Coordenação de Operação de Reservatórios e Sistemas Hídricos

Fonte: ONS
*Dados consistidos sujeitos a novas revisões

Acompanhamento do Sistema Hídrico do Rio Paranapanema

Data do Boletim
06/05/2024

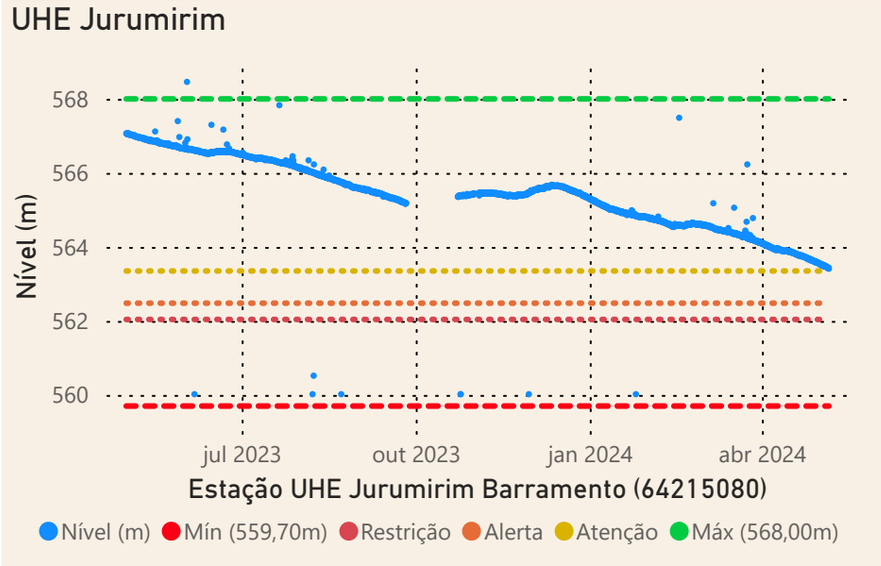

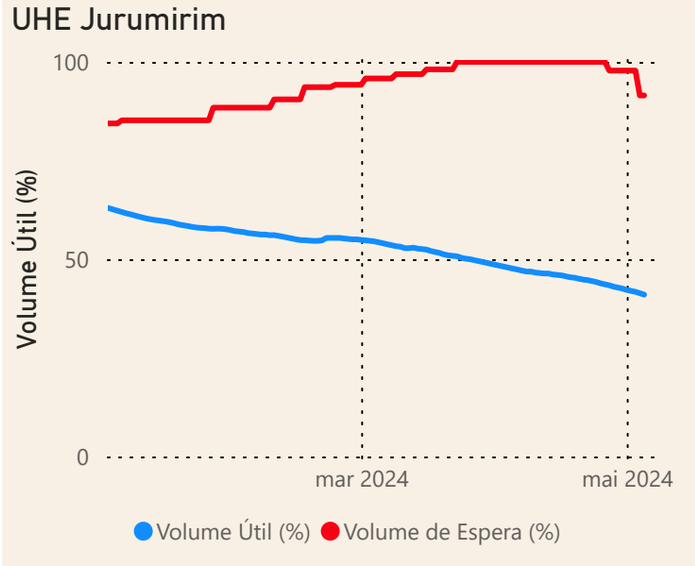

Faixa de Operação

Normal

Vazão defluente máxima média semanal

Sem restrição

Localização do reservatório

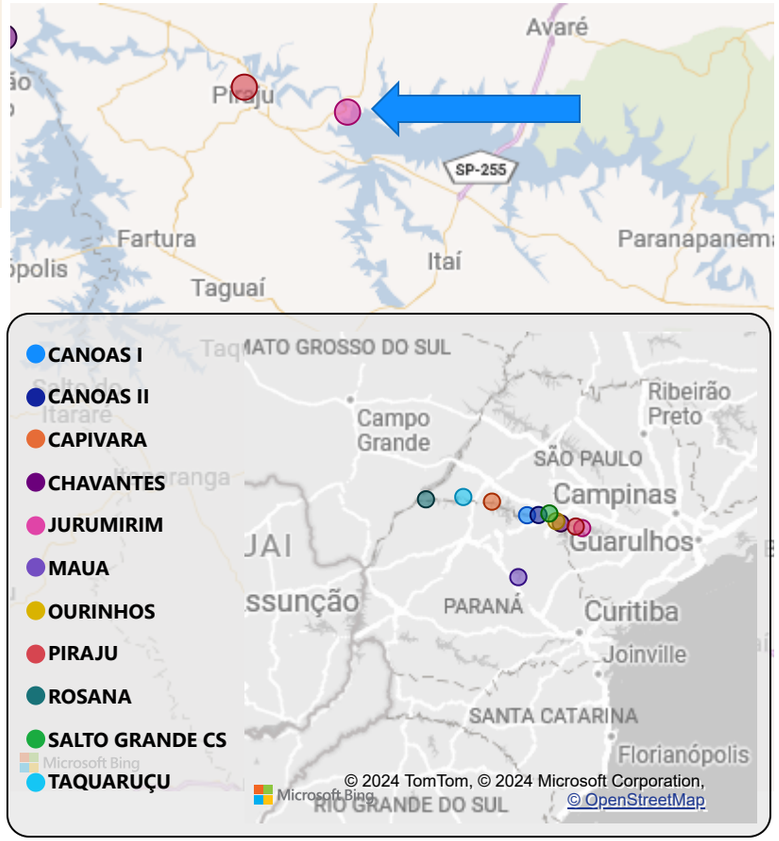

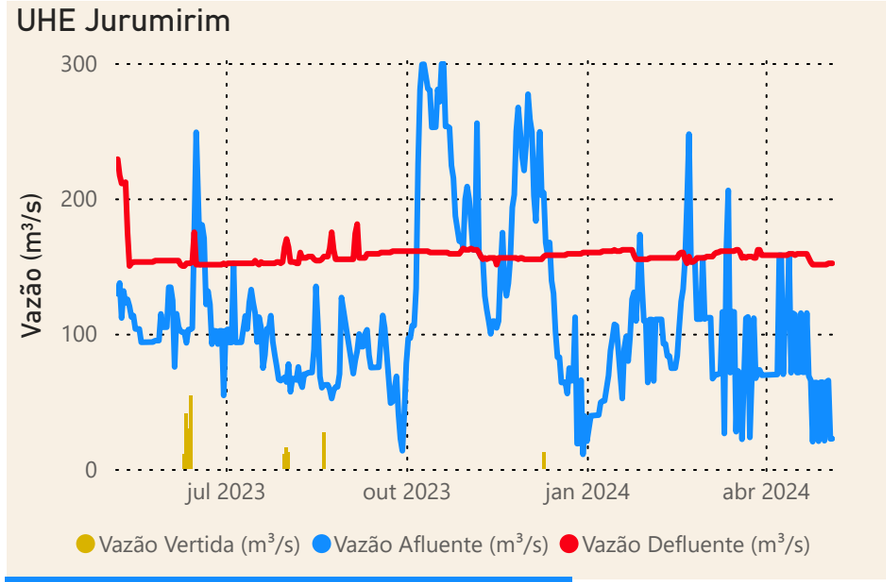

Data	Qnatural mensal (m^3/s)	MLT (%)	MLT (m^3/s)
mai/2023	127	67%	190
jun/2023	142	70%	203
jul/2023	116	67%	174
ago/2023	92	63%	146
set/2023	89	56%	158
out/2023	215	114%	188
nov/2023	173	95%	183
dez/2023	146	64%	230
jan/2024	83	25%	327
fev/2024	120	33%	359
mar/2024	99	32%	305
abr/2024	95	44%	215
mai/2024	58	31%	190

Saiba mais sobre as condições de operação do Sistema Hídrico do Rio Paranapanema

Fonte: ONS e Hidro-Telemetria

Superintendência de Operações e Eventos Críticos
Coordenação de Operação de Reservatórios e Sistemas Hídricos

*Dados consistidos sujeitos a novas revisões

Acompanhamento do Sistema Hídrico do Rio Paranapanema

Data do Boletim
06/05/2024

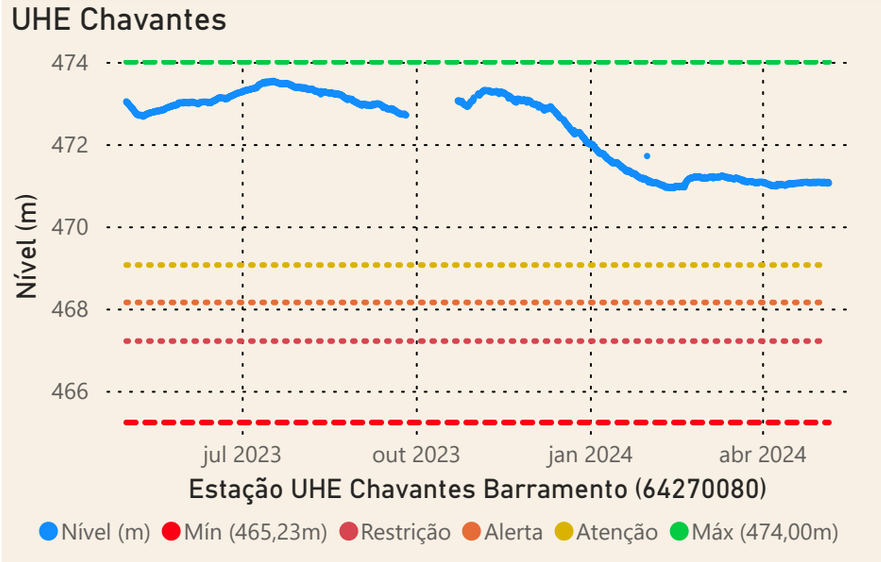

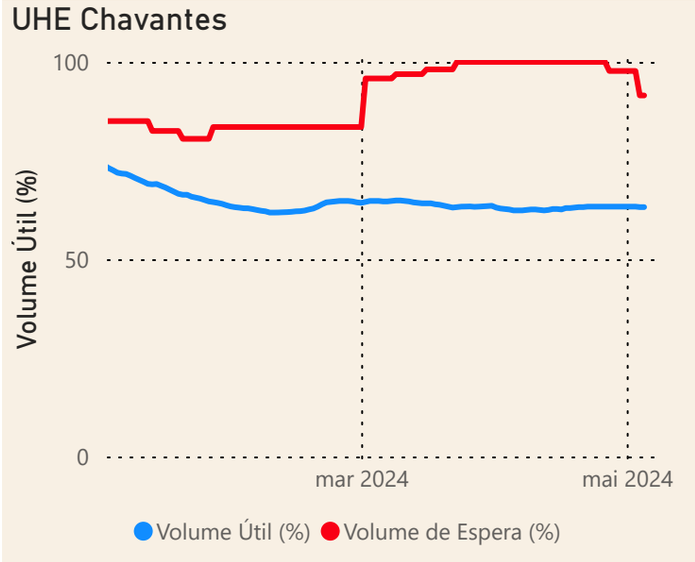

Faixa de Operação

Normal

Vazão defluente máxima média semanal

Sem restrição

Localização do reservatório

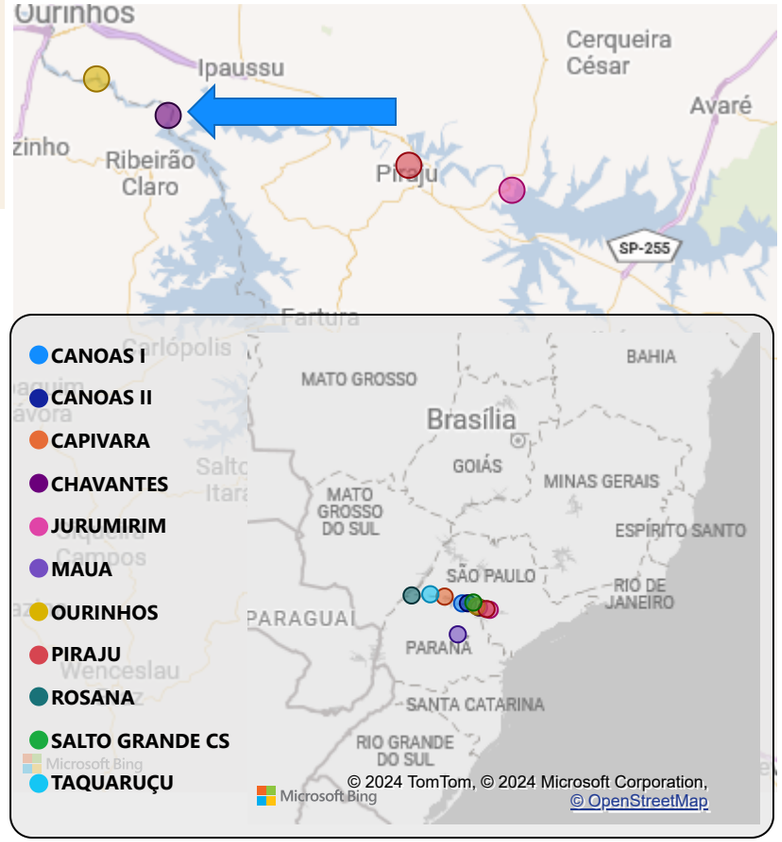

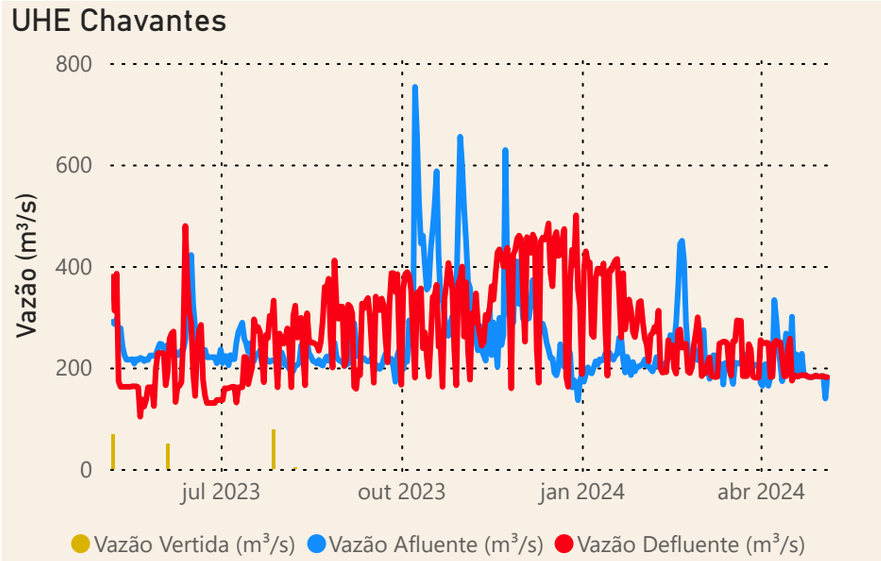

Data	Qnatural Mensal (m^3/s)	MLT (%)	MLT (m^3/s)
mai/2023	209	70%	298
jun/2023	254	80%	318
jul/2023	200	73%	274
ago/2023	163	72%	227
set/2023	157	62%	254
out/2023	438	144%	304
nov/2023	336	117%	287
dez/2023	257	74%	349
jan/2024	136	27%	508
fev/2024	212	40%	533
mar/2024	159	36%	443
abr/2024	157	49%	320
mai/2024	96	32%	298

Saiba mais sobre as condições de operação do Sistema Hídrico do Rio Paranapanema

Fonte: ONS e Hidro-Telemetria

Superintendência de Operações e Eventos Críticos
Coordenação de Operação de Reservatórios e Sistemas Hídricos

*Dados consistidos sujeitos a novas revisões

Acompanhamento do Sistema Hídrico do Rio Paranapanema

Data do Boletim
06/05/2024

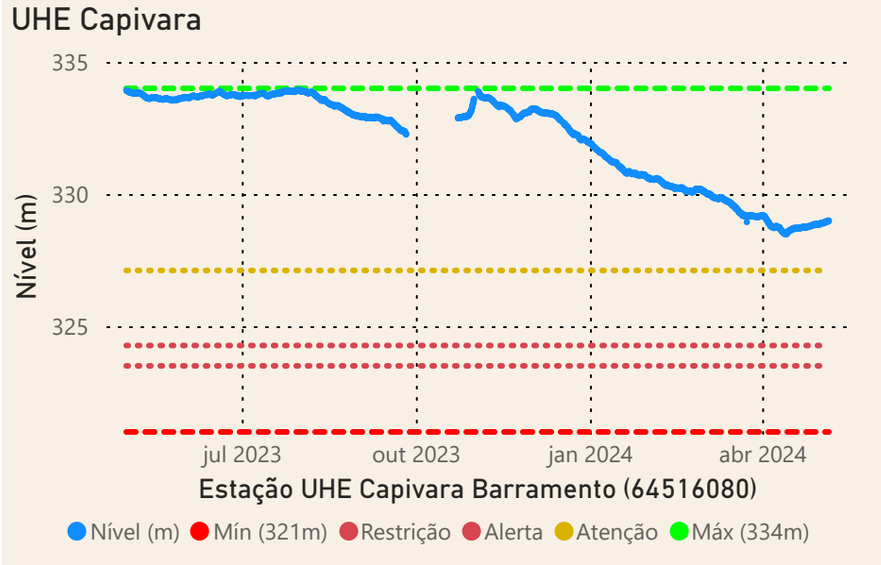

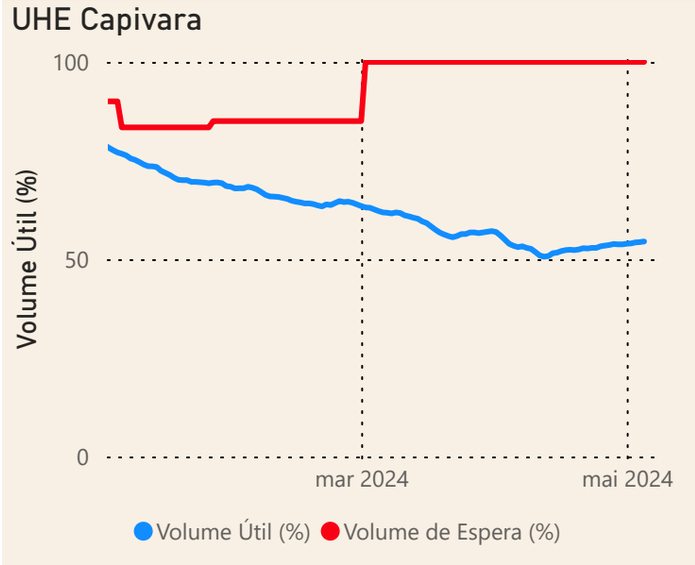

Faixa de Operação

Normal

Vazão defluente máxima média semanal

Sem restrição

Localização do reservatório

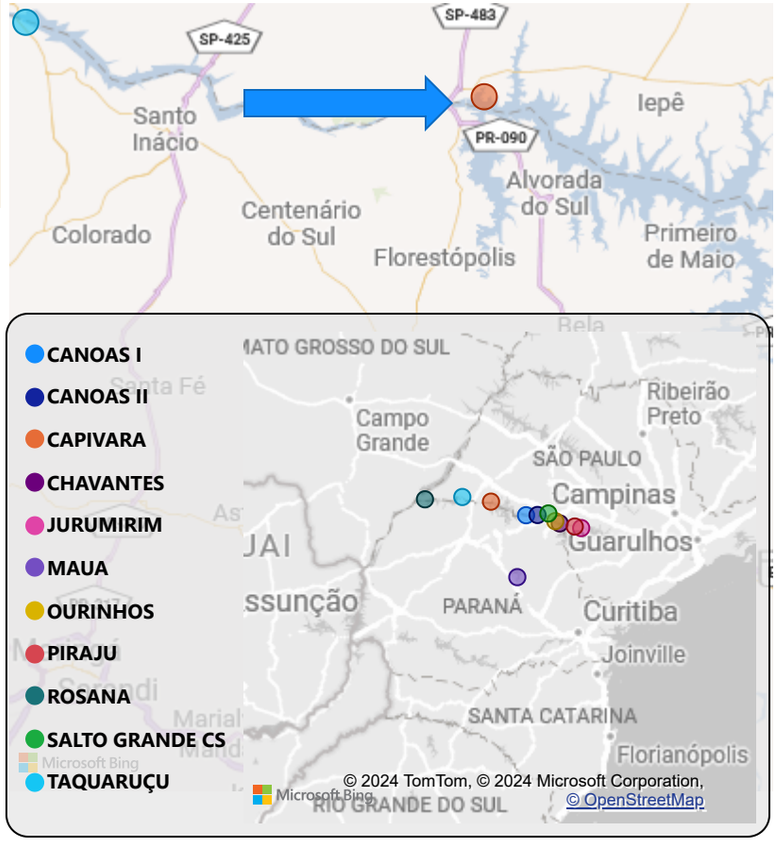

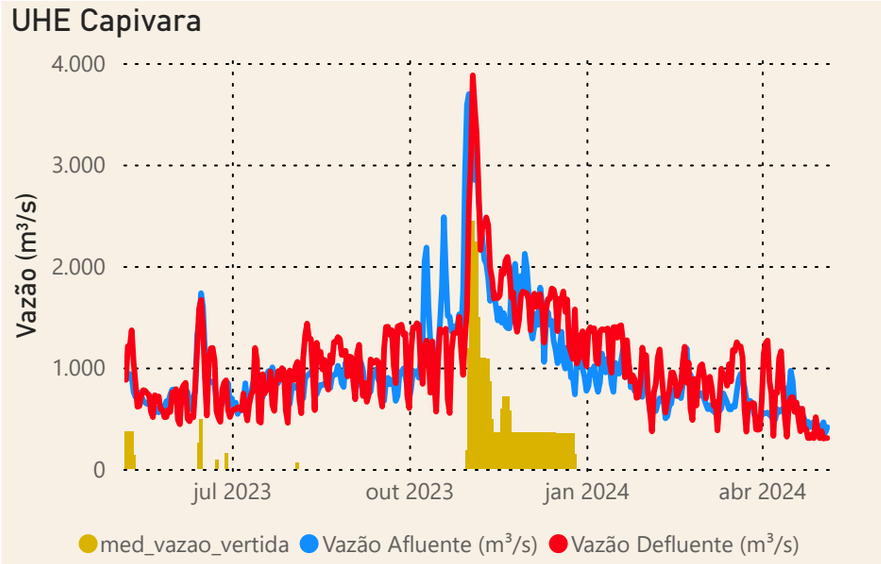

Data	Qnatural Mensal (m^3/s)	MLT (%)	MLT (m^3/s)
mai/2023	737	75%	980
jun/2023	925	84%	1.101
jul/2023	779	80%	969
ago/2023	768	96%	799
set/2023	707	80%	880
out/2023	1.639	149%	1.103
nov/2023	2.109	208%	1.016
dez/2023	1.135	103%	1.103
jan/2024	621	41%	1.516
fev/2024	703	45%	1.548
mar/2024	567	44%	1.281
abr/2024	554	57%	972
mai/2024	336	34%	980

Saiba mais sobre as condições de operação do Sistema Hídrico do Rio Paranapanema

Fonte: ONS e Hidro-Telemetria

Superintendência de Operações e Eventos Críticos
Coordenação de Operação de Reservatórios e Sistemas Hídricos

*Dados consistidos sujeitos a novas revisões