ANA
AGÊNCIA NACIONAL DE ÁGUAS E SANEAMENTO BÁSICO

Acompanhamento do Sistema Hídrico do Rio Paranapanema

Data do Boletim
02/05/2024

Legenda:

- Usina com reservatório
- Usina a fio d'água

Gostaríamos de saber qual a sua opinião quanto a esse boletim.
Assim, você nos ajuda a melhorar os nossos produtos.
Basta clicar **aqui** e responder a 2 perguntas.
Obrigado!

Rio Paraná

Rio Paranapanema

Rio Tibagi

Rosana

Data	Aflu (m^3/s)	Deflu (m^3/s)
28/04	467	418
29/04	495	421
30/04	492	418
01/05	490	416

Capivara

Data	Aflu (m^3/s)	Deflu (m^3/s)	V.U. (%)
28/04	465	304	53,68
29/04	457	511	53,60
30/04	440	386	53,68
01/05	411	304	53,84

Canoas I

Data	Aflu (m^3/s)	Deflu (m^3/s)
28/04	271	271
29/04	227	254
30/04	228	208
01/05	219	219

Canoas II

Data	Aflu (m^3/s)	Deflu (m^3/s)
28/04	238	252
29/04	215	212
30/04	231	220
01/05	196	207

Ourinhos

Data	Aflu (m^3/s)	Deflu (m^3/s)
28/04	181	177
29/04	182	185
30/04	181	181
01/05	180	179

Piraju

Data	Aflu (m^3/s)	Deflu (m^3/s)
28/04	157	155
29/04	157	155
30/04	156	158
01/05	158	160

Taquaruçu

Data	Aflu (m^3/s)	Deflu (m^3/s)
28/04	333	375
29/04	487	394
30/04	397	389
01/05	352	377

Mauá

Data	Aflu (m^3/s)	Deflu (m^3/s)	V.U. (%)
28/04	130	113	36,80
29/04	115	115	36,80
30/04	116	99	37,02
01/05	107	107	37,02

Salto Grande

Data	Aflu (m^3/s)	Deflu (m^3/s)
28/04	219	240
29/04	225	214
30/04	218	223
01/05	212	194

Chavantes

Data	Aflu (m^3/s)	Deflu (m^3/s)	V.U. (%)
28/04	182	182	63,32
29/04	184	184	63,32
30/04	183	183	63,32
01/05	182	182	63,32

Jurumirim

Data	Aflu (m^3/s)	Deflu (m^3/s)	V.U. (%)
28/04	21	151	43,03
29/04	64	151	42,80
30/04	21	151	42,44
01/05	64	151	42,20

Saiba mais sobre as condições de operação do Sistema Hídrico do Rio Paranapanema

Saiba mais sobre os termos técnicos da operação dos reservatórios no Glossário do Sistema de Acompanhamento de Reservatórios - SAR da ANA

Superintendência de Operações e Eventos Críticos
Coordenação de Operação de Reservatórios e Sistemas Hídricos

Fonte: ONS
*Dados consistidos sujeitos a novas revisões

Acompanhamento do Sistema Hídrico do Rio Paranapanema

Data do Boletim
02/05/2024

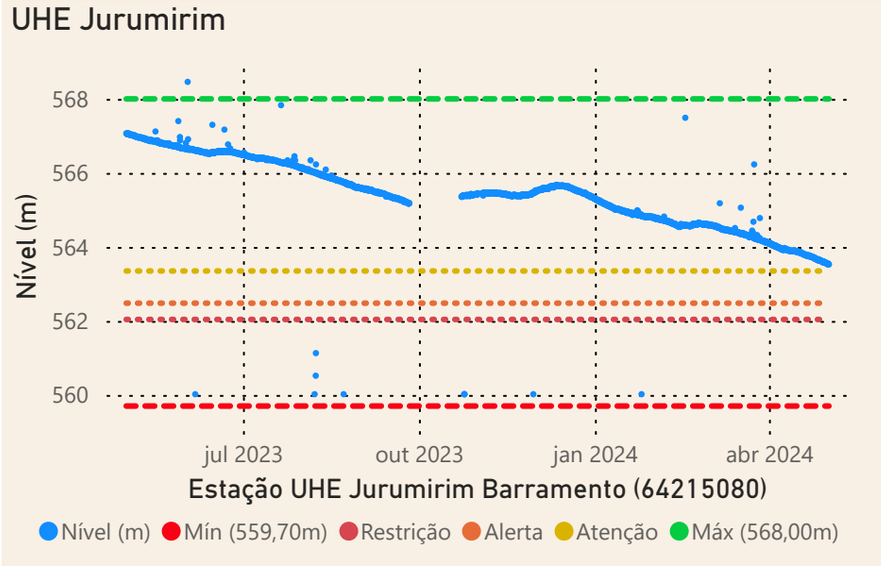

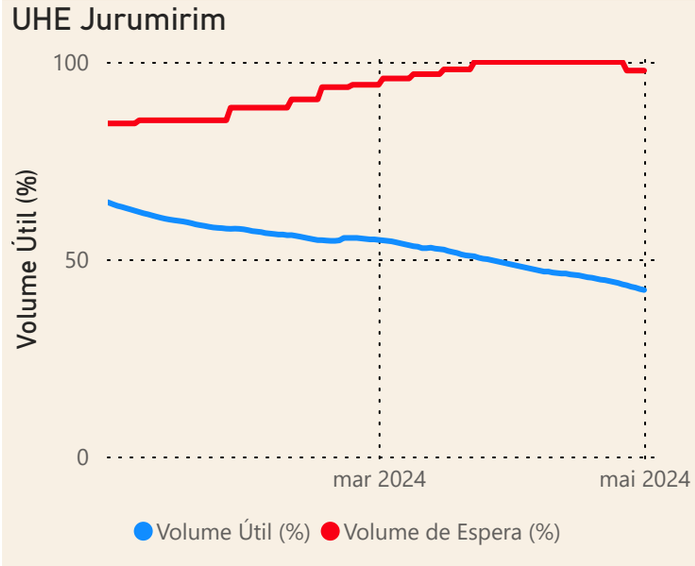

Faixa de Operação

Normal

Vazão defluente máxima média semanal

Sem restrição

Localização do reservatório

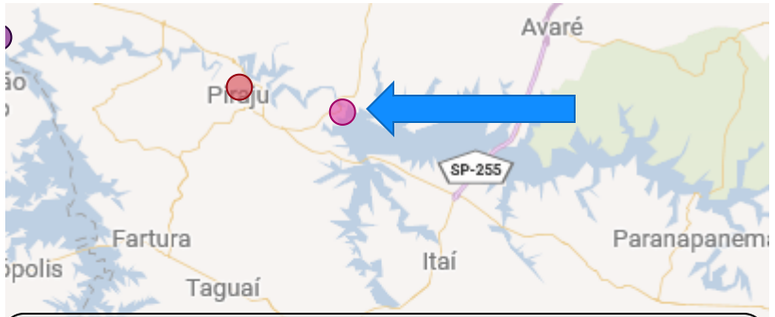

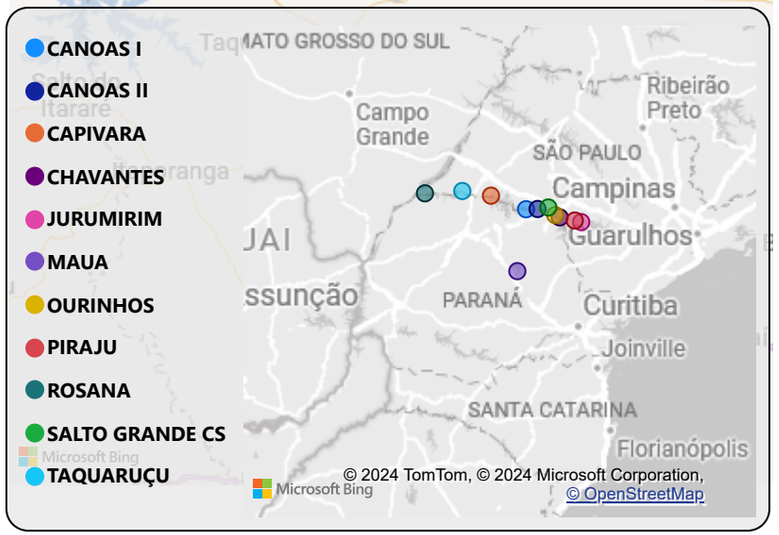

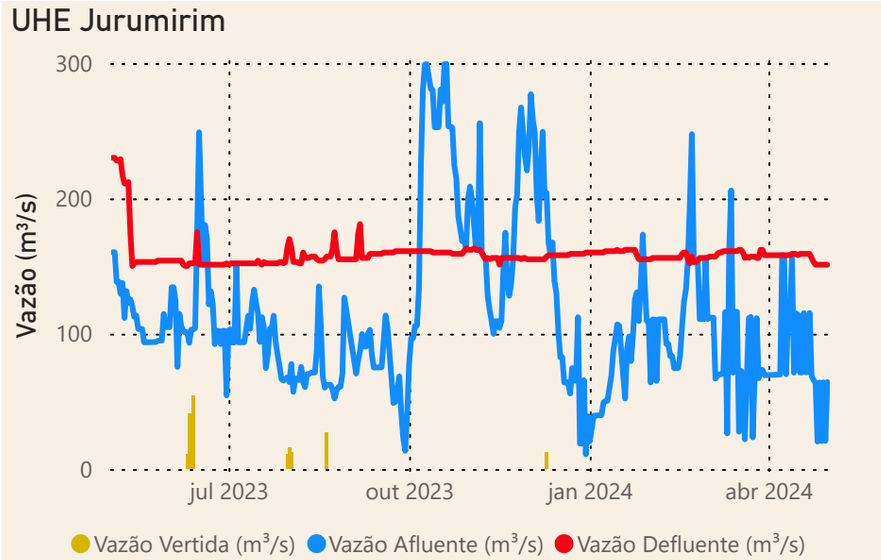

Data	Qnatural mensal (m^3/s)	MLT (%)	MLT (m^3/s)
mai/2023	132	70%	190
jun/2023	142	70%	203
jul/2023	116	67%	174
ago/2023	92	63%	146
set/2023	89	56%	158
out/2023	215	114%	188
nov/2023	173	95%	183
dez/2023	146	64%	230
jan/2024	83	25%	327
fev/2024	120	33%	359
mar/2024	99	32%	305
abr/2024	94	43%	215
mai/2024	65	34%	190

Saiba mais sobre as condições de operação do Sistema Hídrico do Rio Paranapanema

Fonte: ONS e Hidro-Telemetria

Superintendência de Operações e Eventos Críticos
Coordenação de Operação de Reservatórios e Sistemas Hídricos

*Dados consistidos sujeitos a novas revisões

Acompanhamento do Sistema Hídrico do Rio Paranapanema

Data do Boletim
02/05/2024

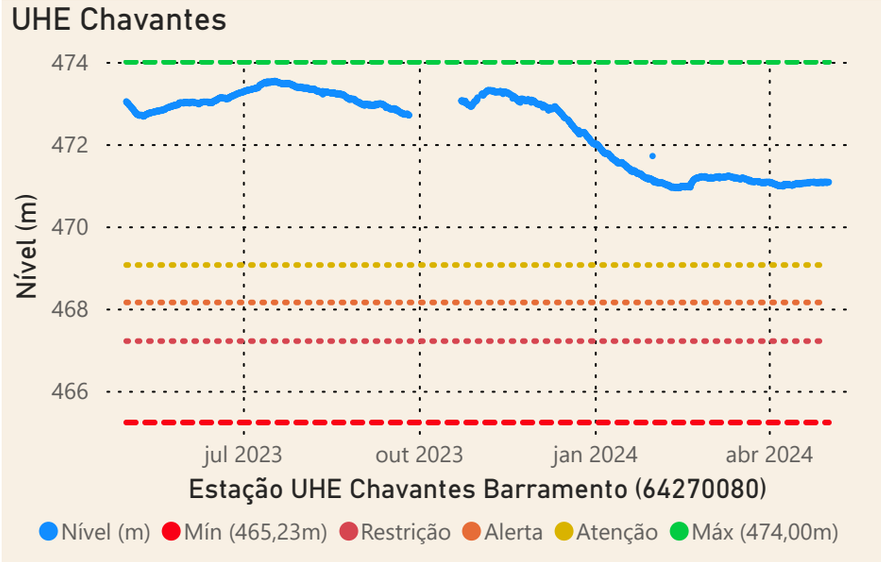

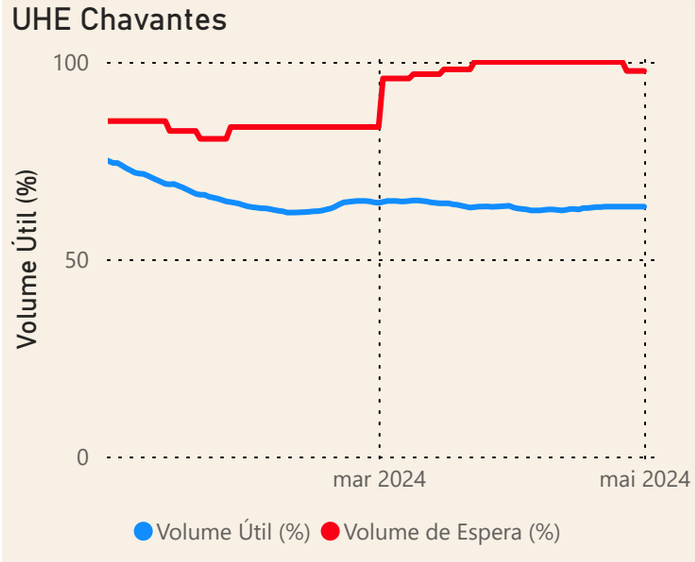

Faixa de Operação

Normal

Vazão defluente máxima média semanal

Sem restrição

Localização do reservatório

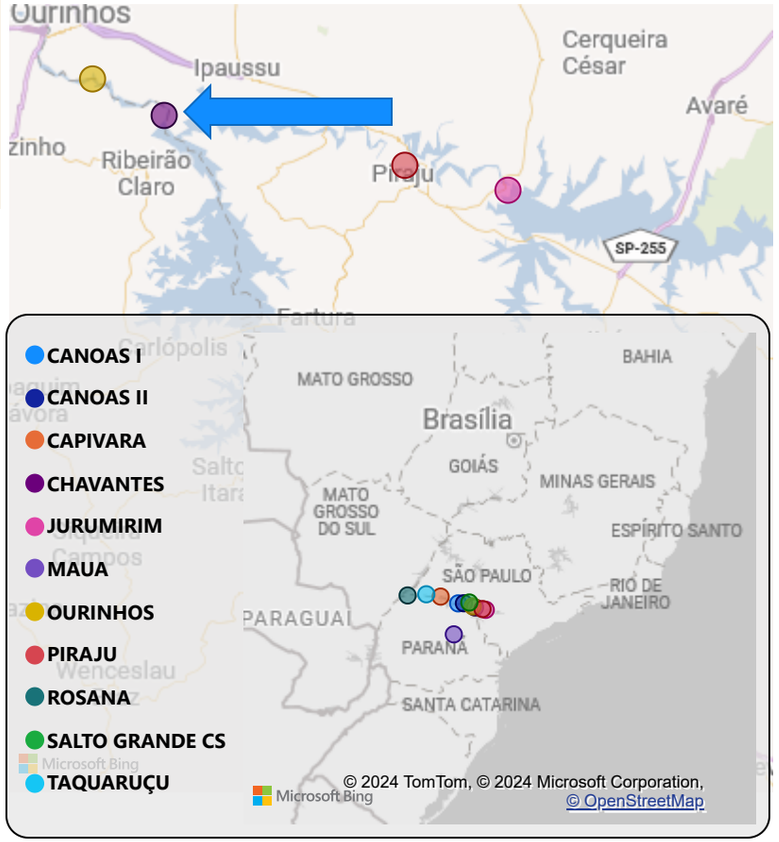

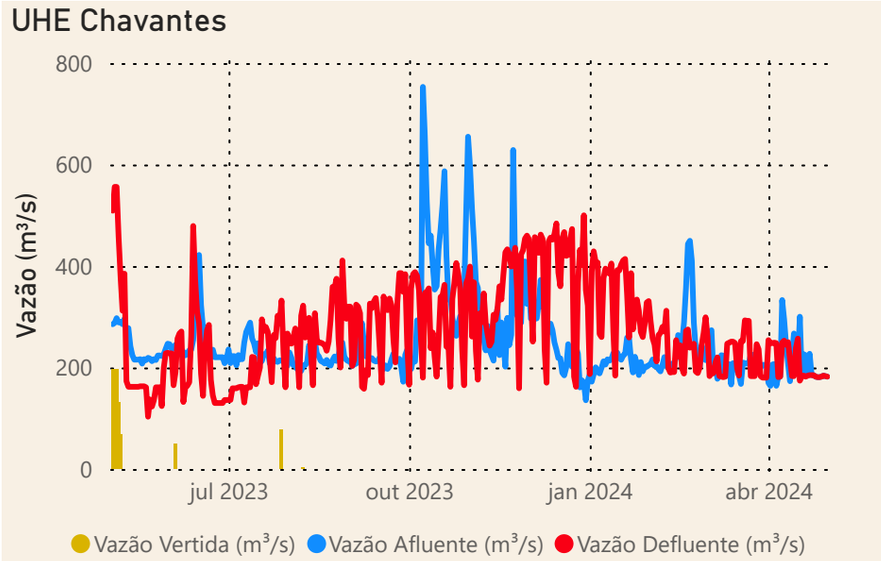

Data	Qnatural Mensal (m^3/s)	MLT (%)	MLT (m^3/s)
mai/2023	215	72%	298
jun/2023	254	80%	318
jul/2023	200	73%	274
ago/2023	163	72%	227
set/2023	157	62%	254
out/2023	438	144%	304
nov/2023	336	117%	287
dez/2023	257	74%	349
jan/2024	136	27%	508
fev/2024	212	40%	533
mar/2024	159	36%	443
abr/2024	156	49%	320
mai/2024	105	35%	298

Saiba mais sobre as condições de operação do Sistema Hídrico do Rio Paranapanema

Fonte: ONS e Hidro-Telemetria

Superintendência de Operações e Eventos Críticos
Coordenação de Operação de Reservatórios e Sistemas Hídricos

*Dados consistidos sujeitos a novas revisões

Acompanhamento do Sistema Hídrico do Rio Paranapanema

Data do Boletim
02/05/2024

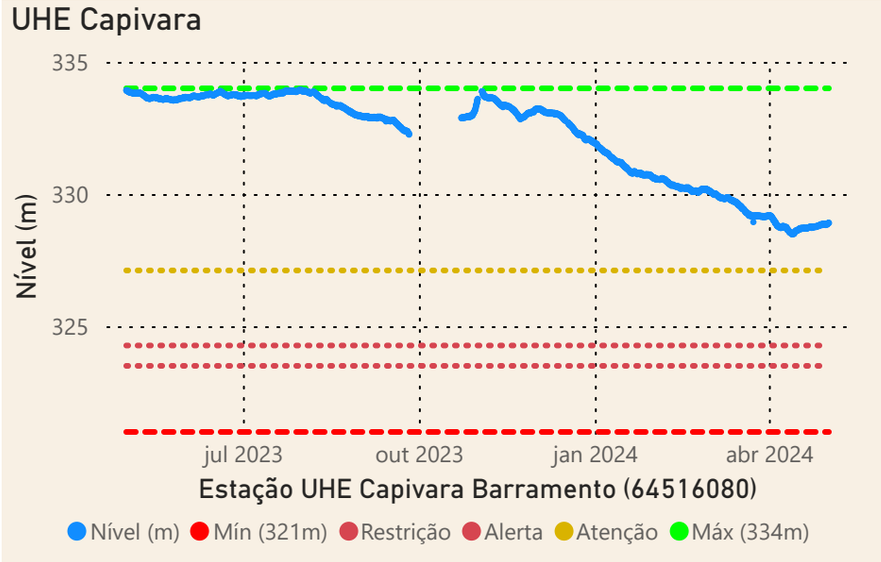

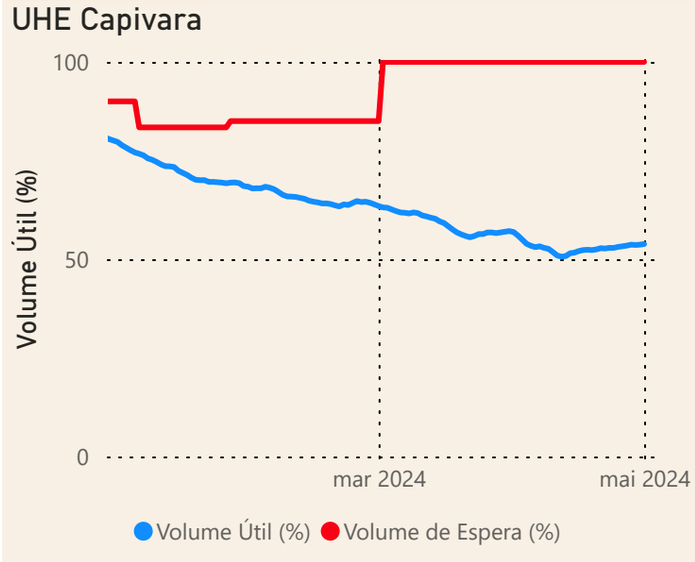

Faixa de Operação

Normal

Vazão defluente máxima média semanal

Sem restrição

Localização do reservatório

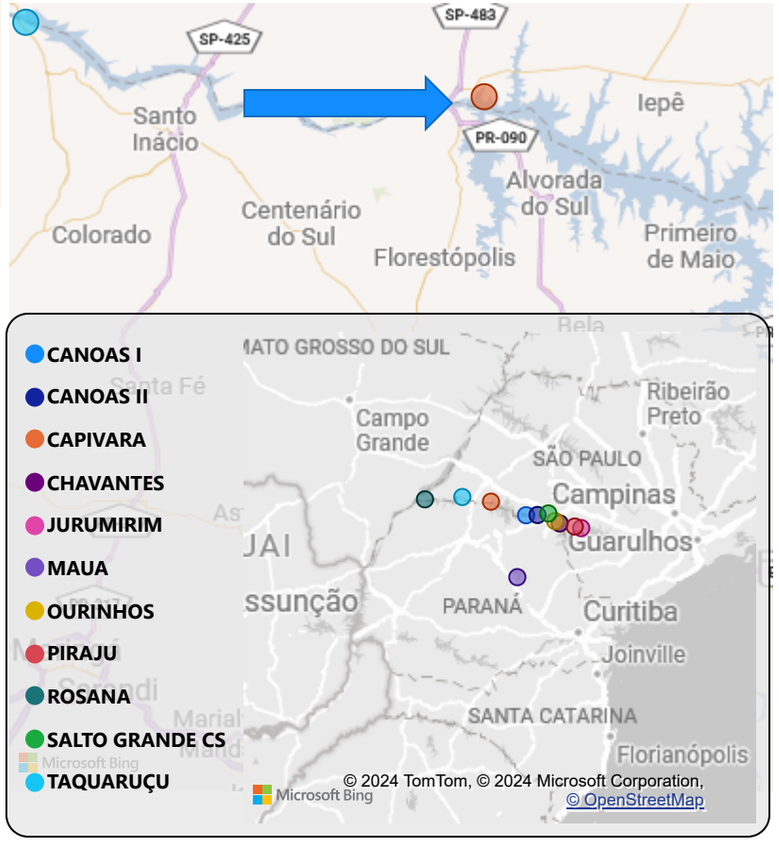

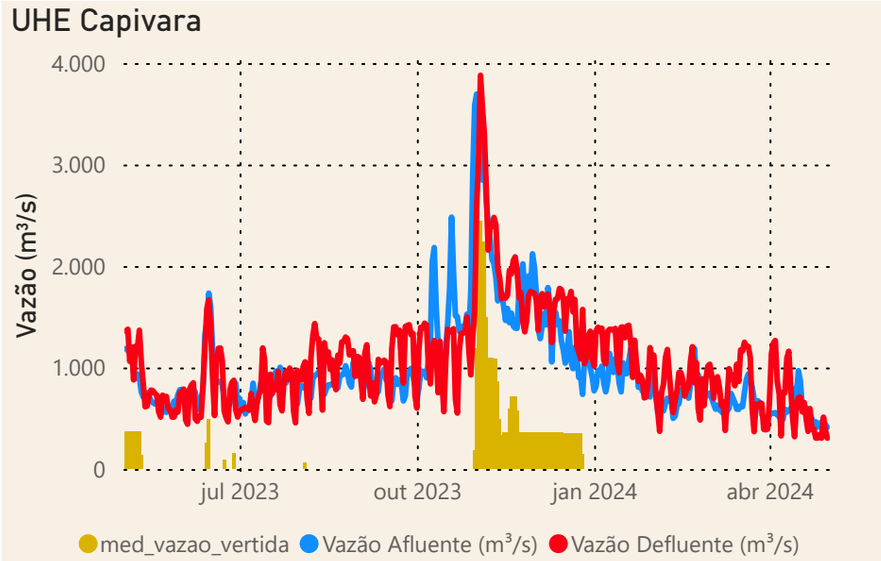

Data	Qnatural Mensal (m^3/s)	MLT (%)	MLT (m^3/s)
mai/2023	759	77%	980
jun/2023	925	84%	1.101
jul/2023	779	80%	969
ago/2023	768	96%	799
set/2023	707	80%	880
out/2023	1.639	149%	1.103
nov/2023	2.109	208%	1.016
dez/2023	1.135	103%	1.103
jan/2024	621	41%	1.516
fev/2024	703	45%	1.548
mar/2024	567	44%	1.281
abr/2024	555	57%	972
mai/2024	388	40%	980

Saiba mais sobre as condições de operação do Sistema Hídrico do Rio Paranapanema

Fonte: ONS e Hidro-Telemetria

Superintendência de Operações e Eventos Críticos
Coordenação de Operação de Reservatórios e Sistemas Hídricos

*Dados consistidos sujeitos a novas revisões