Acompanhamento do Sistema Hídrico do Rio Paranapanema

Data do Boletim
17/04/2024

Legenda:

- Usina com reservatório
- Usina a fio d'água

Saiba mais sobre as condições de operação do Sistema Hídrico do Rio Paranapanema

Rio Paraná

Rio Paranapanema

Rio Tibagi

Rosana

Data	Aflu (m^3/s)	Deflu (m^3/s)
13/04	551	650
14/04	480	628
15/04	852	629
16/04	1.061	912

Capivara

Data	Aflu (m^3/s)	Deflu (m^3/s)	V.U. (%)
13/04	657	499	51,11
14/04	635	318	51,59
15/04	690	637	51,67
16/04	968	703	52,07

Canoas I

Data	Aflu (m^3/s)	Deflu (m^3/s)
13/04	284	301
14/04	229	209
15/04	344	321
16/04	324	347

Canoas II

Data	Aflu (m^3/s)	Deflu (m^3/s)
13/04	266	271
14/04	240	210
15/04	297	319
16/04	294	299

Ourinhos

Data	Aflu (m^3/s)	Deflu (m^3/s)
13/04	180	174
14/04	181	180
15/04	239	244
16/04	255	256

Piraju

Data	Aflu (m^3/s)	Deflu (m^3/s)
13/04	167	163
14/04	167	163
15/04	156	156
16/04	166	168

Taquaruçu

Data	Aflu (m^3/s)	Deflu (m^3/s)
13/04	562	436
14/04	451	392
15/04	724	715
16/04	772	729

Mauá

Data	Aflu (m^3/s)	Deflu (m^3/s)	V.U. (%)
13/04	115	115	23,51
14/04	140	108	23,93
15/04	169	112	24,66
16/04	164	123	25,19

Salto Grande

Data	Aflu (m^3/s)	Deflu (m^3/s)
13/04	247	266
14/04	233	227
15/04	290	314
16/04	333	295

Chavantes

Data	Aflu (m^3/s)	Deflu (m^3/s)	V.U. (%)
13/04	183	183	62,72
14/04	183	183	62,72
15/04	239	239	62,72
16/04	215	257	62,60

Jurumirim

Data	Aflu (m^3/s)	Deflu (m^3/s)	V.U. (%)
13/04	115	159	46,25
14/04	115	159	46,14
15/04	115	159	46,02
16/04	114	158	45,90

Saiba mais sobre os termos técnicos da operação dos reservatórios no Glossário do Sistema de Acompanhamento de Reservatórios - SAR da ANA

Superintendência de Operações e Eventos Críticos
Coordenação de Operação de Reservatórios e Sistemas Hídricos

Fonte: ONS
*Dados consistidos sujeitos a novas revisões

Acompanhamento do Sistema Hídrico do Rio Paranapanema

Data do Boletim
17/04/2024

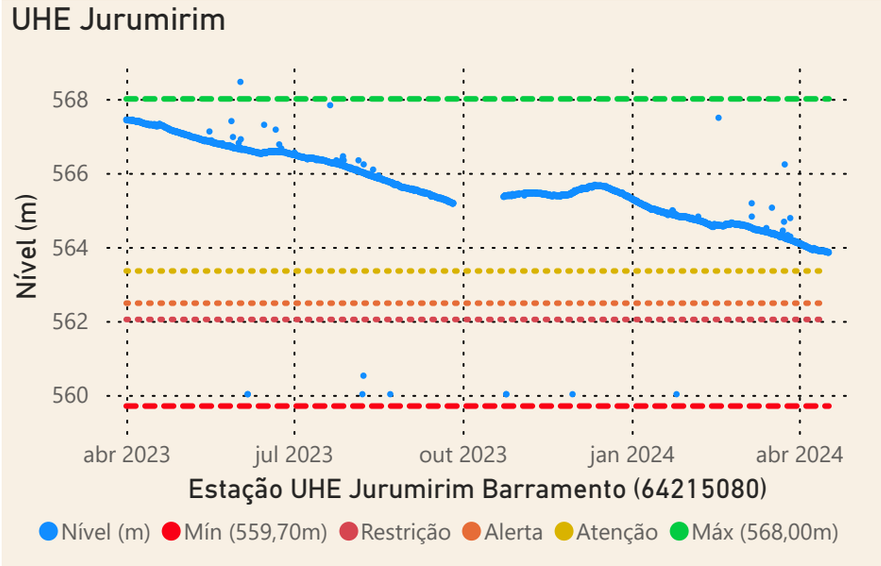

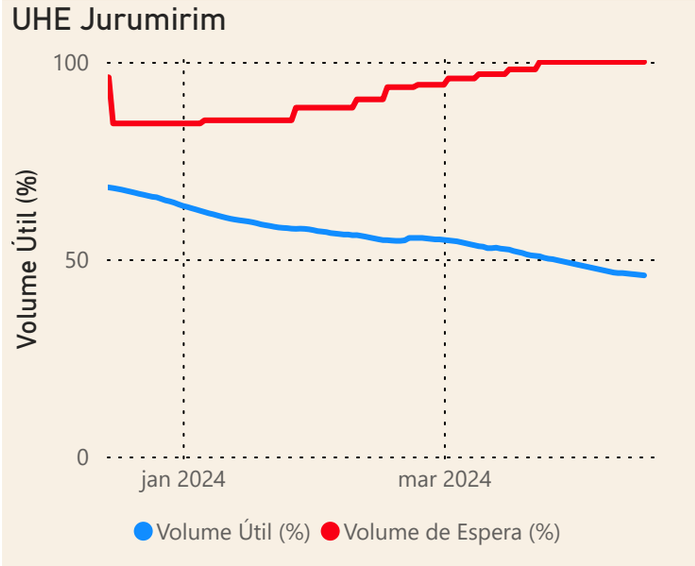

Faixa de Operação

Normal

Vazão defluente máxima média semanal

Sem restrição

Localização do reservatório

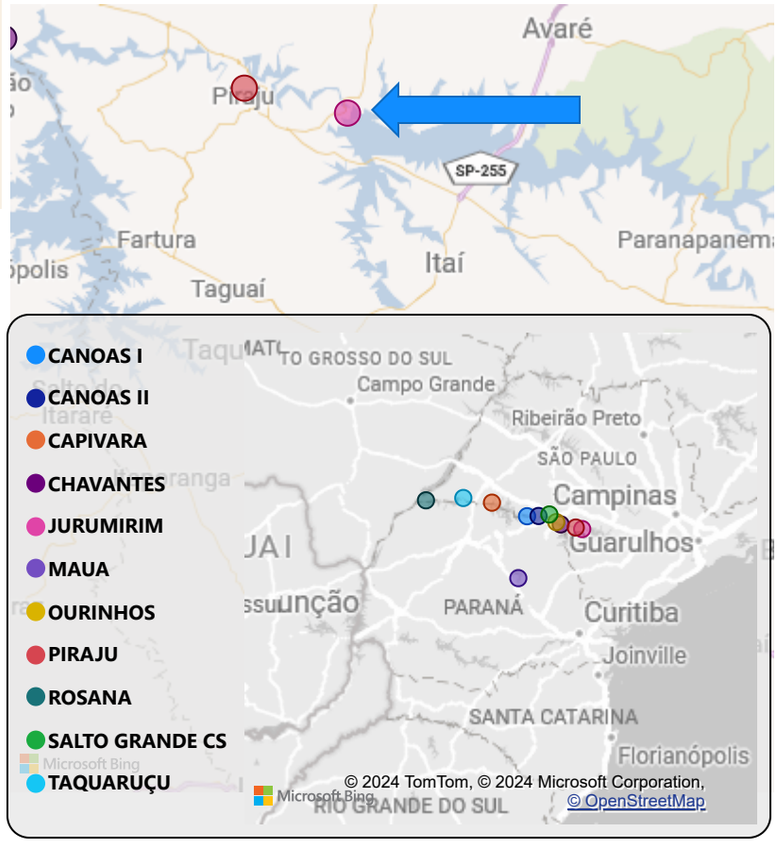

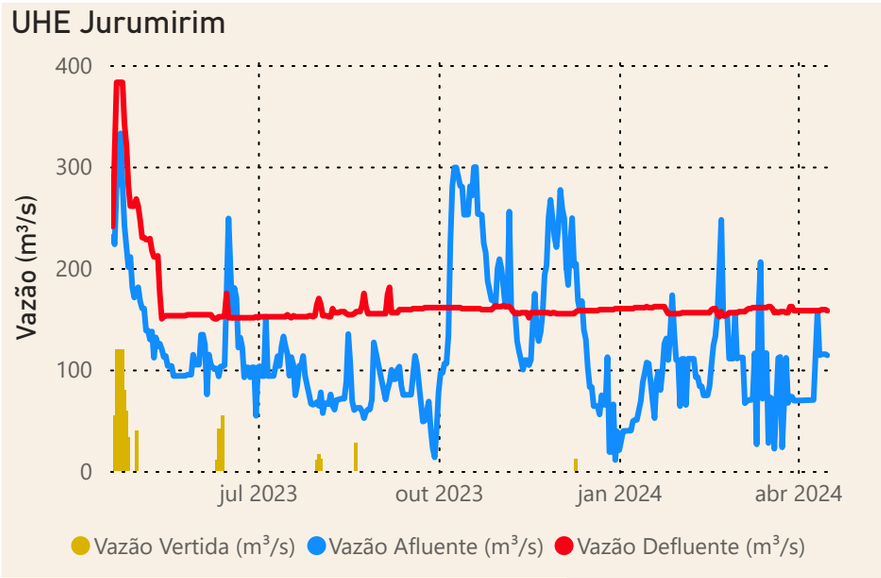

Data	Qnatural mensal (m^3/s)	MLT (%)	MLT (m^3/s)
abr/2023	248	115%	215
mai/2023	136	71%	190
jun/2023	142	70%	203
jul/2023	116	67%	174
ago/2023	92	63%	146
set/2023	89	56%	158
out/2023	215	114%	188
nov/2023	173	95%	183
dez/2023	146	64%	230
jan/2024	83	25%	327
fev/2024	120	33%	359
mar/2024	99	32%	305
abr/2024	97	45%	215

Saiba mais sobre as condições de operação do Sistema Hídrico do Rio Paranapanema

Fonte: ONS e Hidro-Telemetria

Superintendência de Operações e Eventos Críticos
Coordenação de Operação de Reservatórios e Sistemas Hídricos

*Dados consistidos sujeitos a novas revisões

Acompanhamento do Sistema Hídrico do Rio Paranapanema

Data do Boletim
17/04/2024

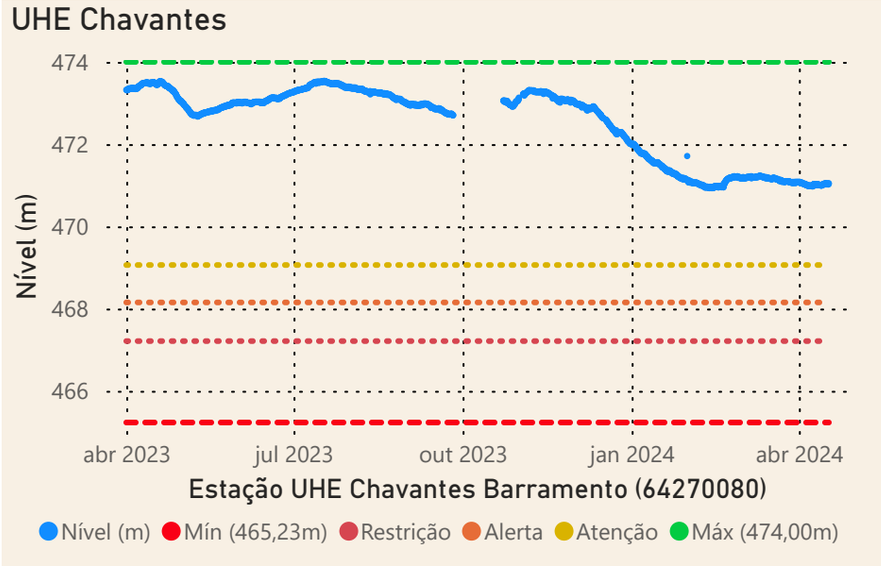

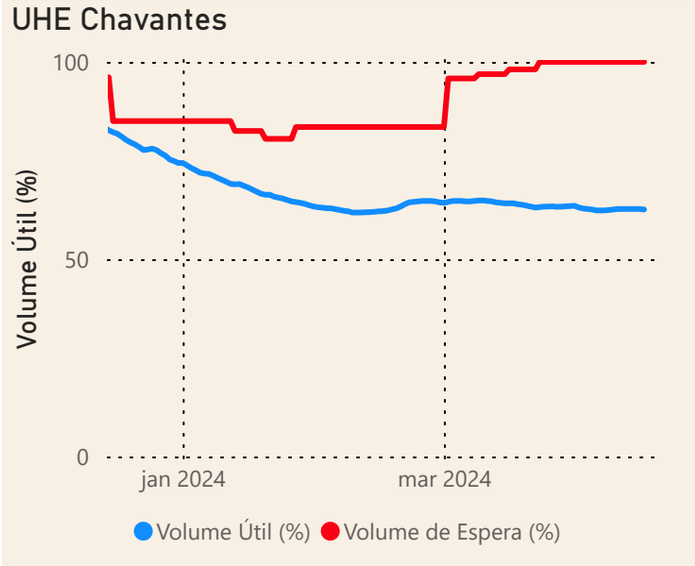

Faixa de Operação

Normal

Vazão defluente máxima média semanal

Sem restrição

Localização do reservatório

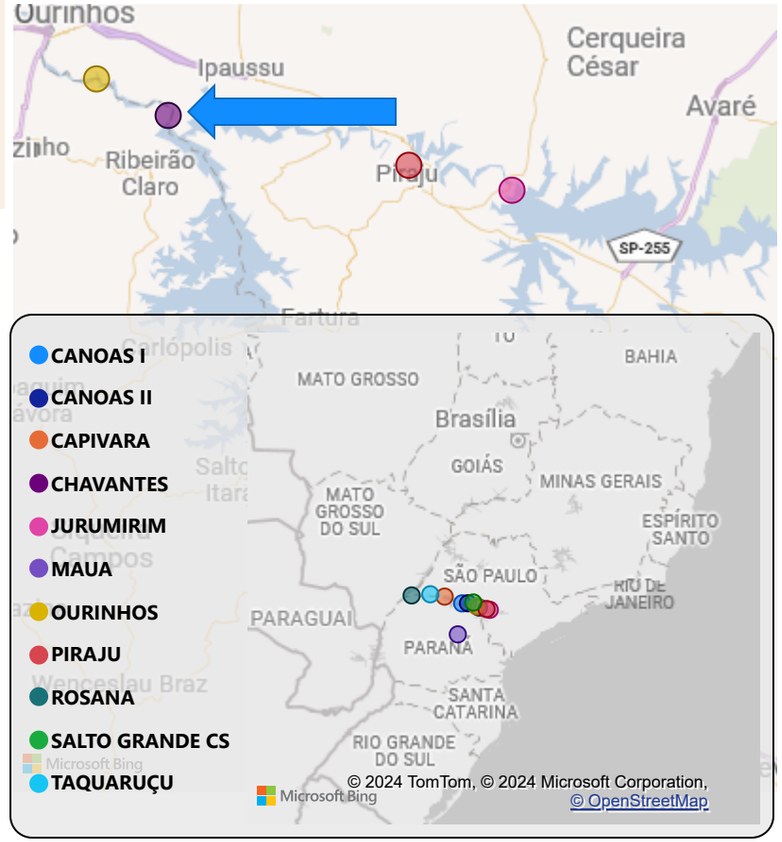

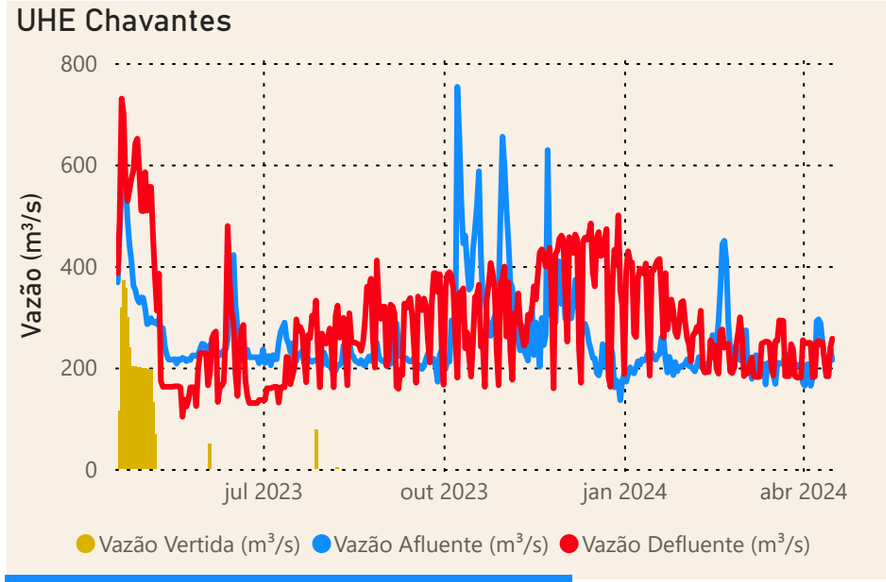

Data	Qnatural Mensal (m^3/s)	MLT (%)	MLT (m^3/s)
abr/2023	392	123%	320
mai/2023	218	73%	298
jun/2023	254	80%	318
jul/2023	200	73%	274
ago/2023	163	72%	227
set/2023	157	62%	254
out/2023	438	144%	304
nov/2023	336	117%	287
dez/2023	257	74%	349
jan/2024	136	27%	508
fev/2024	212	40%	533
mar/2024	159	36%	443
abr/2024	156	49%	320

Saiba mais sobre as condições de operação do Sistema Hídrico do Rio Paranapanema

Fonte: ONS e Hidro-Telemetria

Superintendência de Operações e Eventos Críticos
Coordenação de Operação de Reservatórios e Sistemas Hídricos

*Dados consistidos sujeitos a novas revisões

Acompanhamento do Sistema Hídrico do Rio Paranapanema

Data do Boletim
17/04/2024

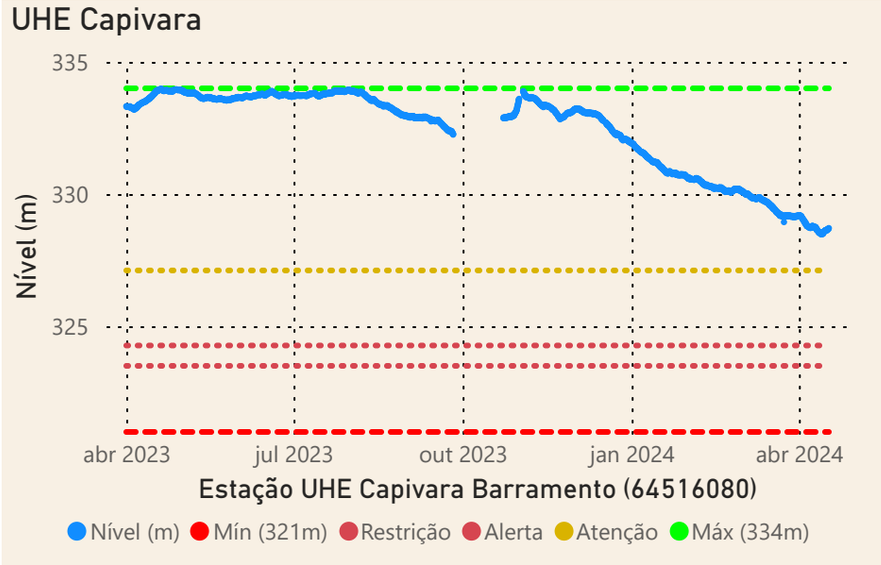

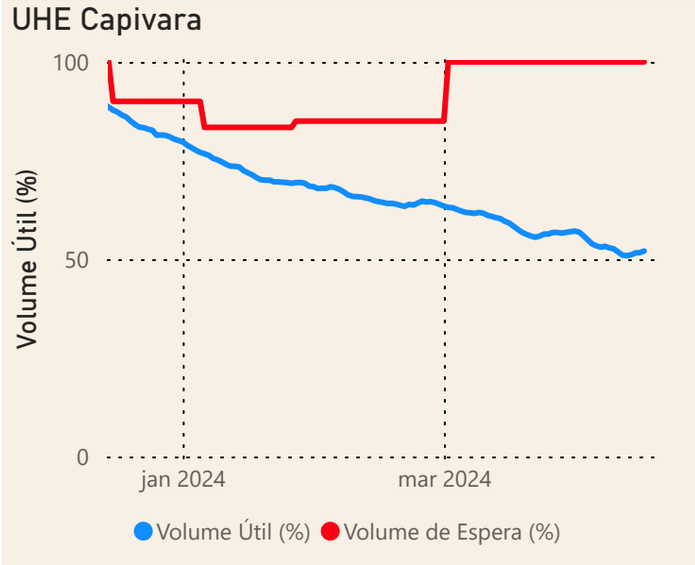

Faixa de Operação

Normal

Vazão defluente máxima média semanal

Sem restrição

Localização do reservatório

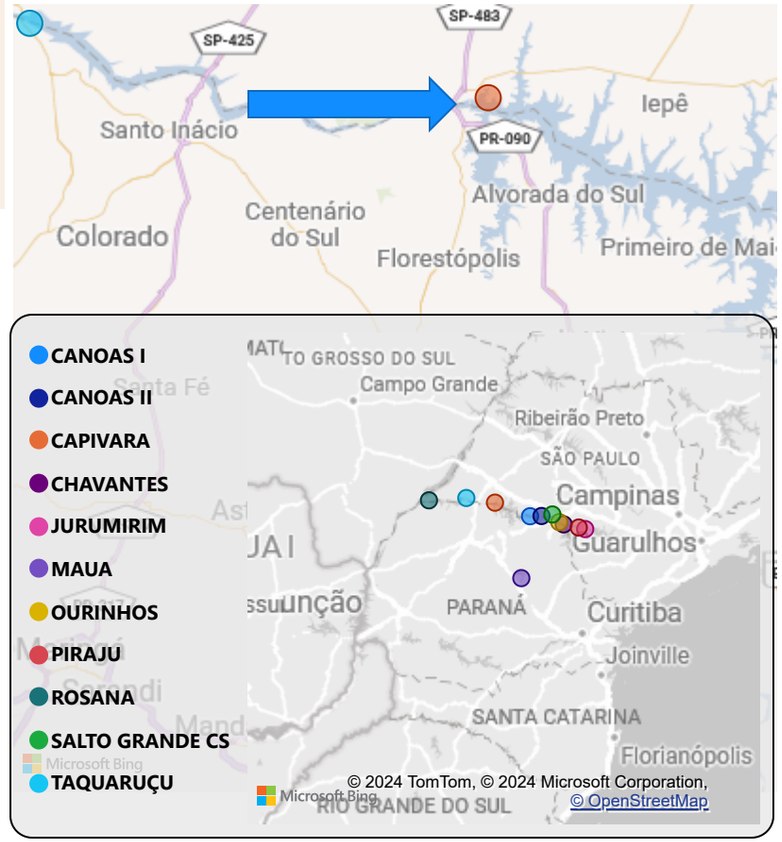

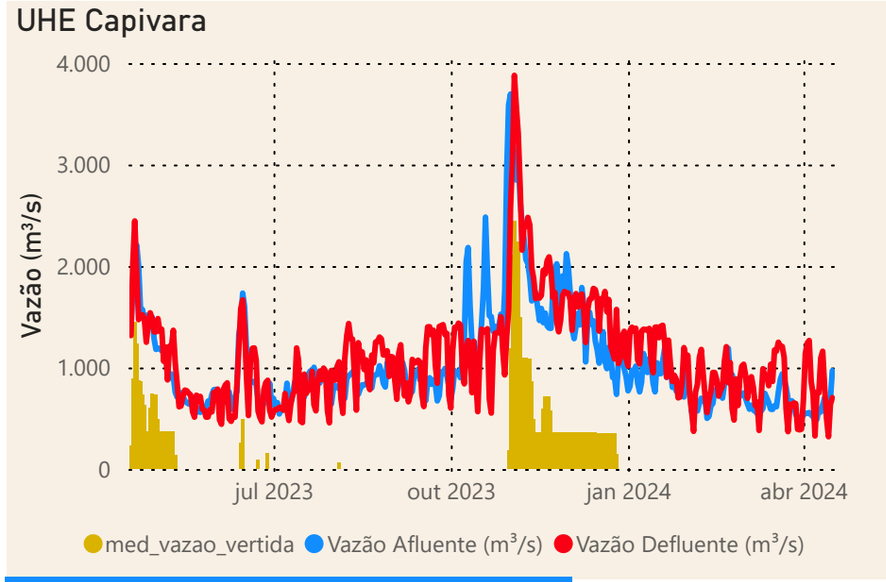

Data	Qnatural Mensal (m^3/s)	MLT (%)	MLT (m^3/s)
abr/2023	1.488	153%	972
mai/2023	776	79%	980
jun/2023	925	84%	1.101
jul/2023	779	80%	969
ago/2023	768	96%	799
set/2023	707	80%	880
out/2023	1.639	149%	1.103
nov/2023	2.109	208%	1.016
dez/2023	1.135	103%	1.103
jan/2024	621	41%	1.516
fev/2024	703	45%	1.548
mar/2024	567	44%	1.281
abr/2024	498	51%	972

Saiba mais sobre as condições de operação do Sistema Hídrico do Rio Paranapanema

Fonte: ONS e Hidro-Telemetria

Superintendência de Operações e Eventos Críticos
Coordenação de Operação de Reservatórios e Sistemas Hídricos

*Dados consistidos sujeitos a novas revisões