Acompanhamento do Sistema Hídrico do Rio Paranapanema

Data do Boletim
11/04/2024

Legenda:

- Usina com reservatório
- Usina a fio d'água

Saiba mais sobre as condições de operação do Sistema Hídrico do Rio Paranapanema

Rio Paraná

Rio Paranapanema

Rio Tibagi

Rosana

Data	Aflu (m^3/s)	Deflu (m^3/s)
07/04	510	658
08/04	583	632
09/04	906	734
10/04	1.228	1.129

Capivara

Data	Aflu (m^3/s)	Deflu (m^3/s)	V.U. (%)
07/04	476	326	53,27
08/04	489	756	52,87
09/04	590	750	52,63
10/04	614	1.093	51,91

Canoas I

Data	Aflu (m^3/s)	Deflu (m^3/s)
07/04	243	243
08/04	270	267
09/04	378	375
10/04	298	285

Canoas II

Data	Aflu (m^3/s)	Deflu (m^3/s)
07/04	241	241
08/04	256	251
09/04	296	353
10/04	299	283

Ourinhos

Data	Aflu (m^3/s)	Deflu (m^3/s)
07/04	185	187
08/04	249	250
09/04	252	251
10/04	248	249

Piraju

Data	Aflu (m^3/s)	Deflu (m^3/s)
07/04	163	163
08/04	169	165
09/04	173	177
10/04	169	169

Taquaruçu

Data	Aflu (m^3/s)	Deflu (m^3/s)
07/04	449	400
08/04	700	518
09/04	762	762
10/04	1.073	1.239

Mauá

Data	Aflu (m^3/s)	Deflu (m^3/s)	V.U. (%)
07/04	63	112	24,56
08/04	82	114	24,14
09/04	92	116	23,82
10/04	96	112	23,61

Salto Grande

Data	Aflu (m^3/s)	Deflu (m^3/s)
07/04	222	234
08/04	283	243
09/04	309	310
10/04	319	304

Chavantes

Data	Aflu (m^3/s)	Deflu (m^3/s)	V.U. (%)
07/04	199	182	62,91
08/04	190	249	62,75
09/04	203	253	62,60
10/04	287	245	62,72

Jurumirim

Data	Aflu (m^3/s)	Deflu (m^3/s)	V.U. (%)
07/04	70	158	46,98
08/04	114	158	46,86
09/04	158	158	46,86
10/04	70	158	46,61

Saiba mais sobre os termos técnicos da operação dos reservatórios no Glossário do Sistema de Acompanhamento de Reservatórios - SAR da ANA

Superintendência de Operações e Eventos Críticos
Coordenação de Operação de Reservatórios e Sistemas Hídricos

Fonte: ONS
*Dados consistidos sujeitos a novas revisões

Acompanhamento do Sistema Hídrico do Rio Paranapanema

Data do Boletim
11/04/2024

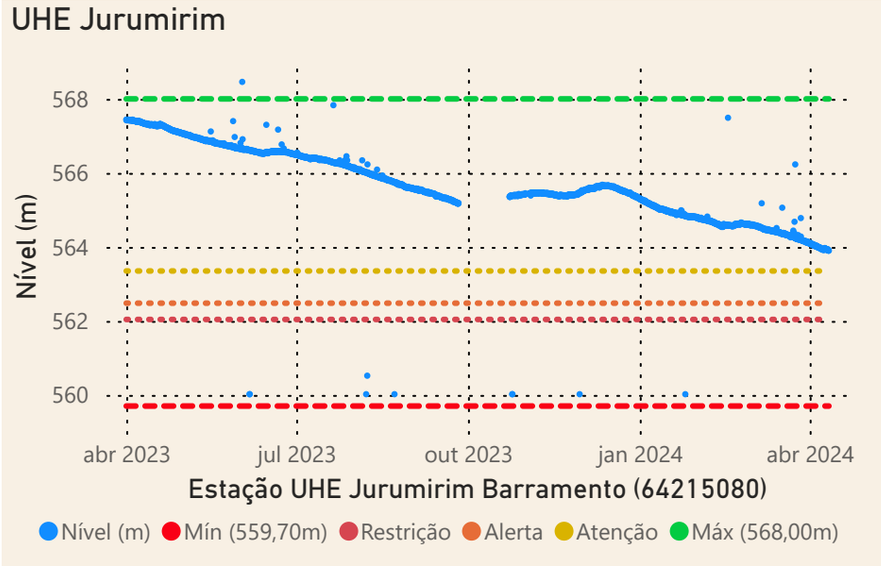

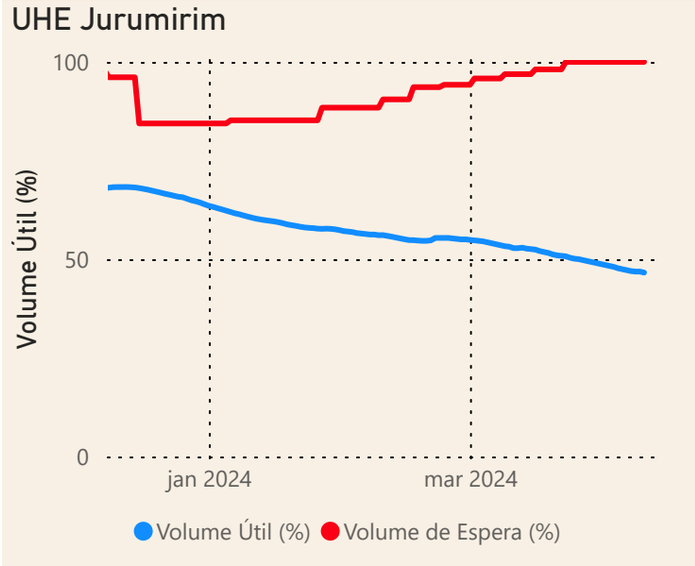

Faixa de Operação

Normal

Vazão defluente máxima média semanal

Sem restrição

Localização do reservatório

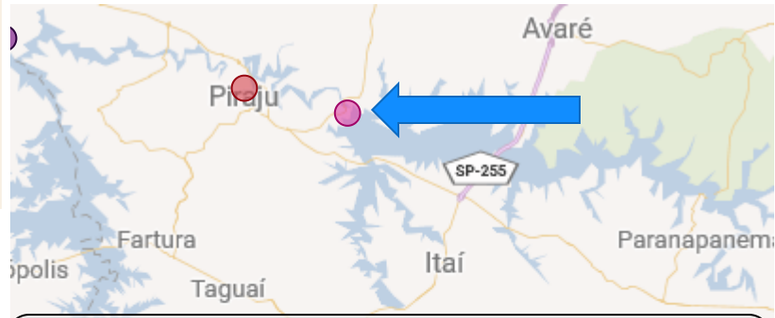

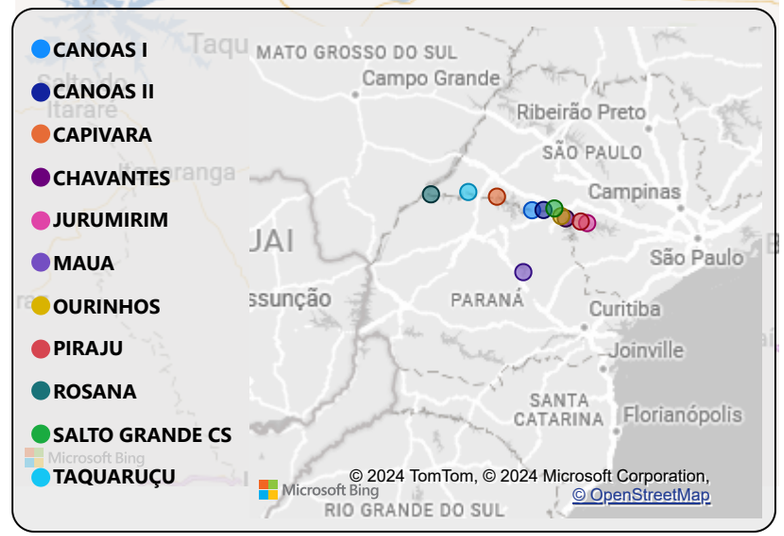

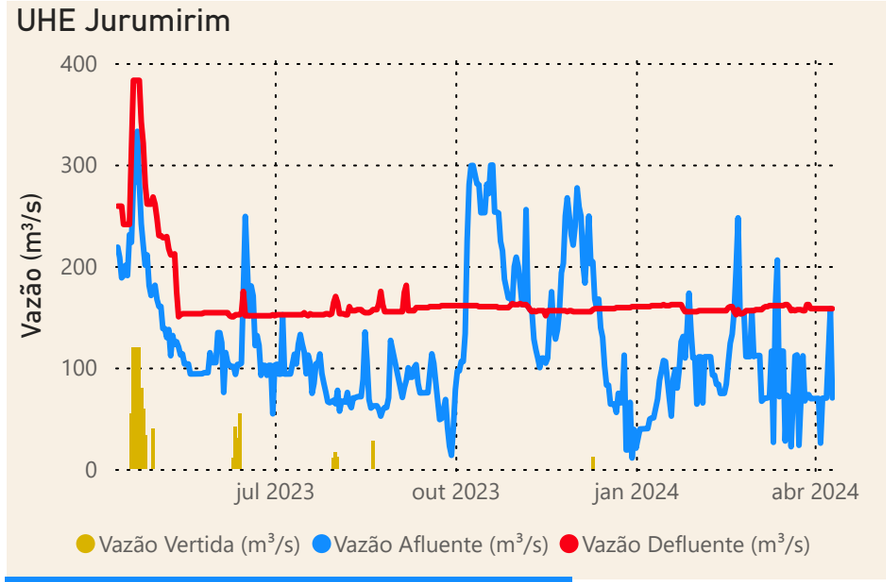

Data	Qnatural mensal (m^3/s)	MLT (%)	MLT (m^3/s)
abr/2023	232	108%	215
mai/2023	136	71%	190
jun/2023	142	70%	203
jul/2023	116	67%	174
ago/2023	92	63%	146
set/2023	89	56%	158
out/2023	215	114%	188
nov/2023	173	95%	183
dez/2023	146	64%	230
jan/2024	83	25%	327
fev/2024	120	33%	359
mar/2024	99	32%	305
abr/2024	90	42%	215

Saiba mais sobre as condições de operação do Sistema Hídrico do Rio Paranapanema

Fonte: ONS e Hidro-Telemetria

Superintendência de Operações e Eventos Críticos
Coordenação de Operação de Reservatórios e Sistemas Hídricos

*Dados consistidos sujeitos a novas revisões

Acompanhamento do Sistema Hídrico do Rio Paranapanema

Data do Boletim
11/04/2024

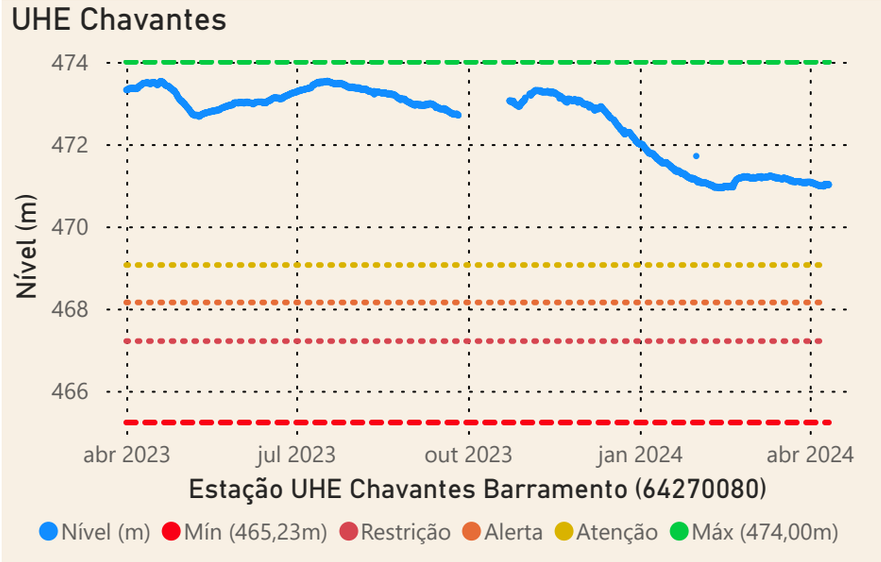

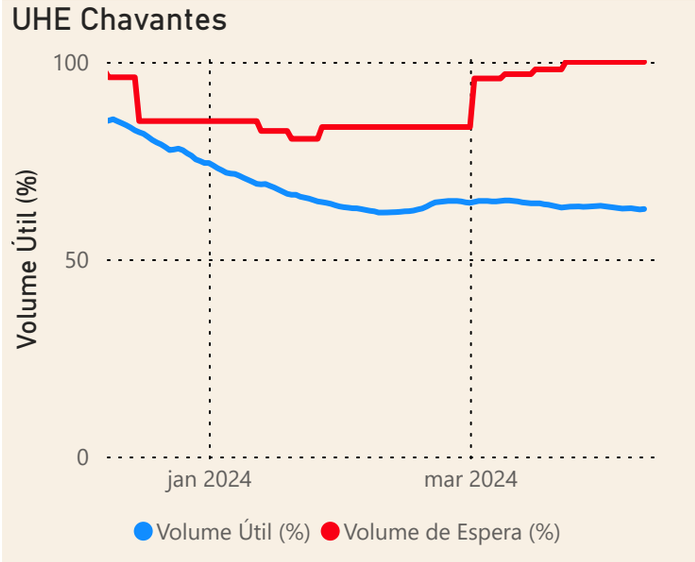

Faixa de Operação

Normal

Vazão defluente máxima média semanal

Sem restrição

Localização do reservatório

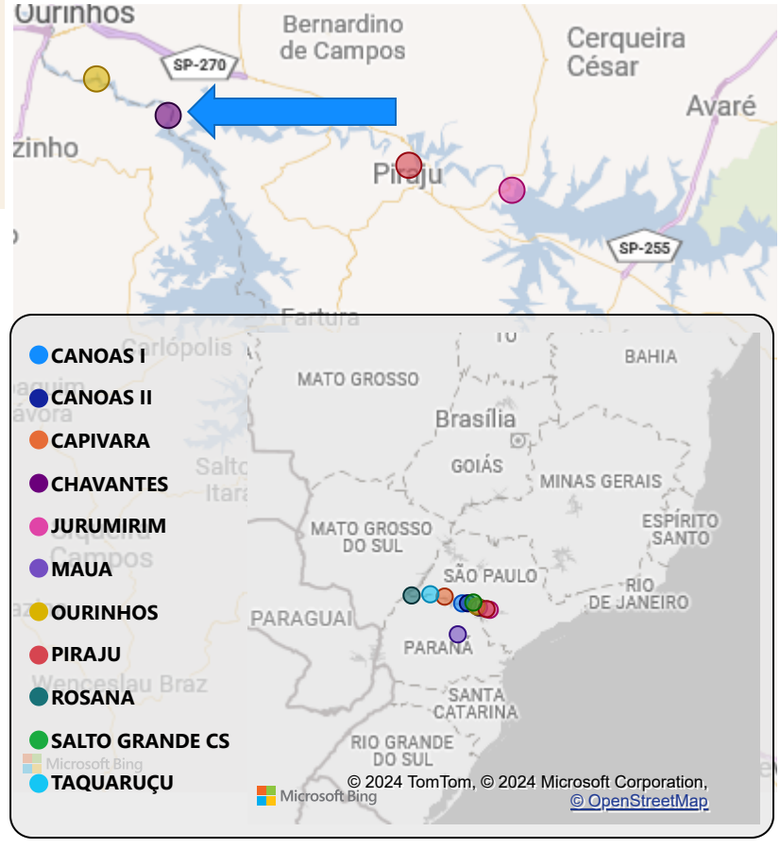

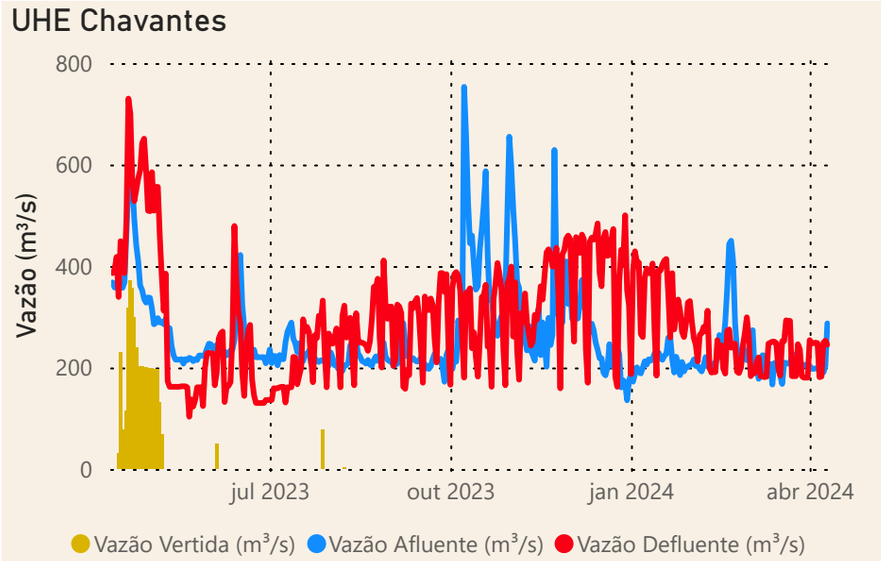

Data	Qnatural Mensal (m^3/s)	MLT (%)	MLT (m^3/s)
abr/2023	365	114%	320
mai/2023	218	73%	298
jun/2023	254	80%	318
jul/2023	200	73%	274
ago/2023	163	72%	227
set/2023	157	62%	254
out/2023	438	144%	304
nov/2023	336	117%	287
dez/2023	257	74%	349
jan/2024	136	27%	508
fev/2024	212	40%	533
mar/2024	159	36%	443
abr/2024	146	46%	320

Saiba mais sobre as condições de operação do Sistema Hídrico do Rio Paranapanema

Fonte: ONS e Hidro-Telemetria

Superintendência de Operações e Eventos Críticos
Coordenação de Operação de Reservatórios e Sistemas Hídricos

*Dados consistidos sujeitos a novas revisões

Acompanhamento do Sistema Hídrico do Rio Paranapanema

Data do Boletim
11/04/2024

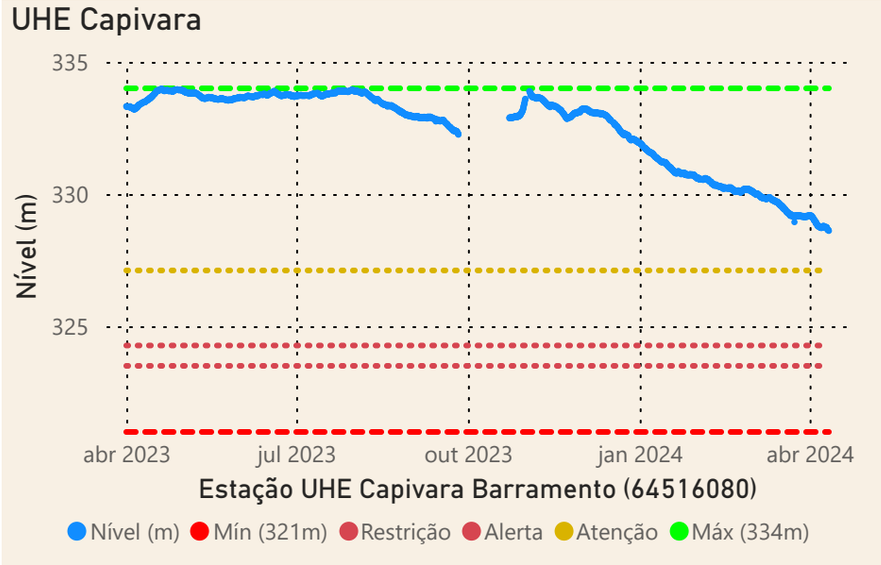

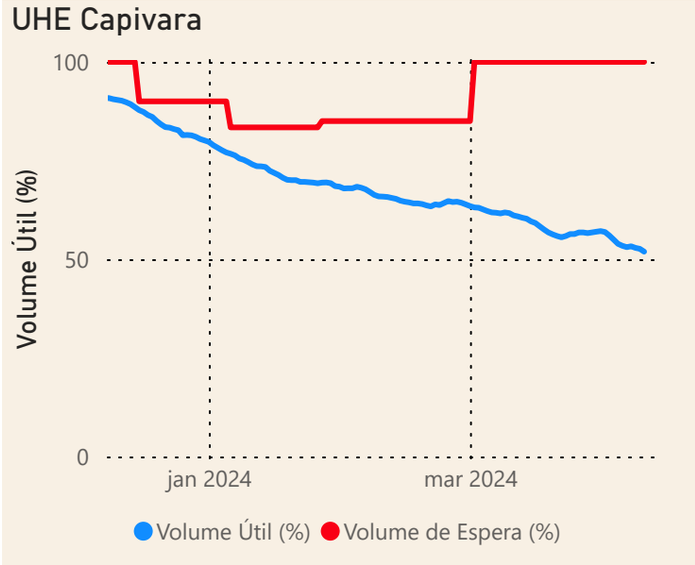

Faixa de Operação

Normal

Vazão defluente máxima média semanal

Sem restrição

Localização do reservatório

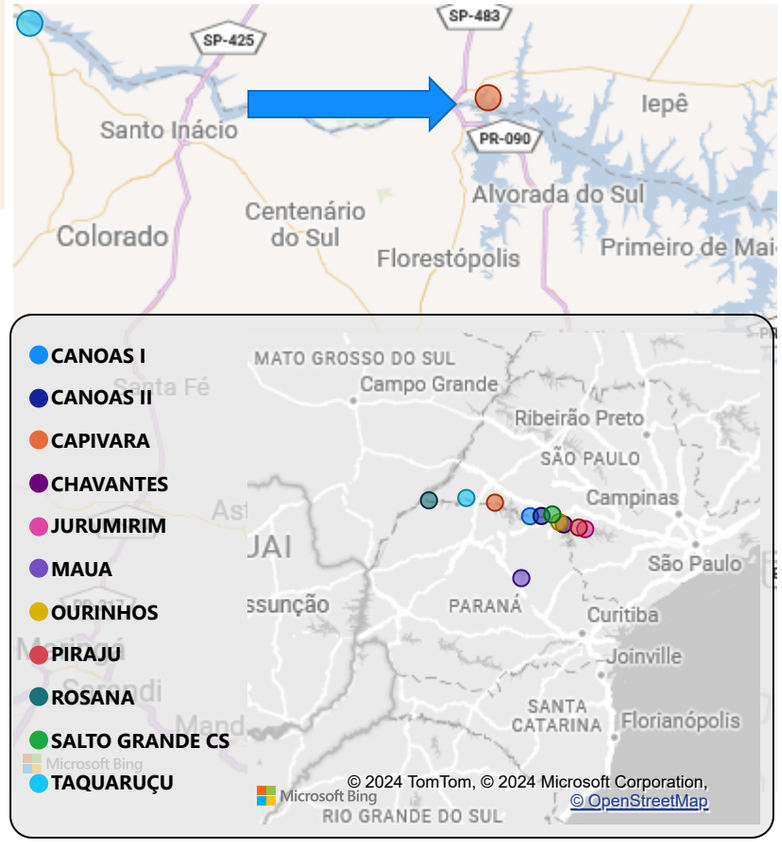

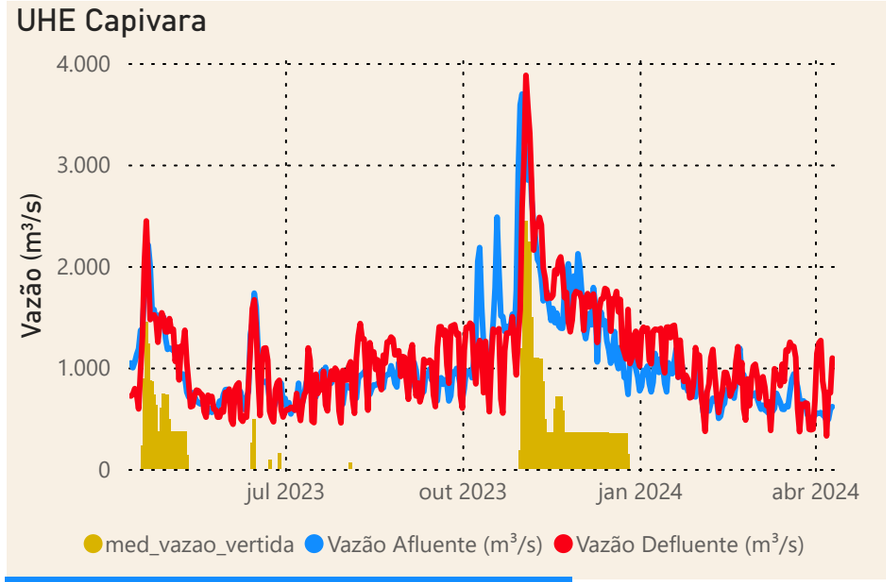

Data	Qnatural Mensal (m^3/s)	MLT (%)	MLT (m^3/s)
abr/2023	1.356	140%	972
mai/2023	776	79%	980
jun/2023	925	84%	1.101
jul/2023	779	80%	969
ago/2023	768	96%	799
set/2023	707	80%	880
out/2023	1.639	149%	1.103
nov/2023	2.109	208%	1.016
dez/2023	1.135	103%	1.103
jan/2024	621	41%	1.516
fev/2024	703	45%	1.548
mar/2024	567	44%	1.281
abr/2024	415	43%	972

Saiba mais sobre as condições de operação do Sistema Hídrico do Rio Paranapanema

Fonte: ONS e Hidro-Telemetria

Superintendência de Operações e Eventos Críticos
Coordenação de Operação de Reservatórios e Sistemas Hídricos

*Dados consistidos sujeitos a novas revisões