Acompanhamento do Sistema Hídrico do Rio Paranapanema

Data do Boletim
09/04/2024

Legenda:

- Usina com reservatório
- Usina a fio d'água

Saiba mais sobre as condições de operação do Sistema Hídrico do Rio Paranapanema

Rio Paraná

Rio Paranapanema

Rio Tibagi

Rosana

Data	Aflu (m^3/s)	Deflu (m^3/s)
05/04	1.078	881
06/04	997	1.120
07/04	461	658
08/04	656	632

Capivara

Data	Aflu (m^3/s)	Deflu (m^3/s)	V.U. (%)
05/04	491	865	52,87
06/04	528	741	52,55
07/04	486	326	52,79
08/04	649	756	52,63

Canoas I

Data	Aflu (m^3/s)	Deflu (m^3/s)
05/04	318	298
06/04	245	272
07/04	243	243
08/04	270	267

Canoas II

Data	Aflu (m^3/s)	Deflu (m^3/s)
05/04	306	317
06/04	252	252
07/04	241	241
08/04	256	251

Ourinhos

Data	Aflu (m^3/s)	Deflu (m^3/s)
05/04	249	243
06/04	184	183
07/04	185	187
08/04	249	250

Piraju

Data	Aflu (m^3/s)	Deflu (m^3/s)
05/04	163	163
06/04	163	163
07/04	163	163
08/04	169	165

Taquaruçu

Data	Aflu (m^3/s)	Deflu (m^3/s)
05/04	876	859
06/04	653	785
07/04	449	400
08/04	700	518

Mauá

Data	Aflu (m^3/s)	Deflu (m^3/s)	V.U. (%)
05/04	68	117	25,71
06/04	66	107	25,19
07/04	63	112	24,56
08/04	82	114	24,14

Salto Grande

Data	Aflu (m^3/s)	Deflu (m^3/s)
05/04	283	302
06/04	237	246
07/04	222	234
08/04	283	243

Chavantes

Data	Aflu (m^3/s)	Deflu (m^3/s)	V.U. (%)
05/04	181	248	62,24
06/04	181	181	62,24
07/04	182	182	62,24
08/04	333	249	62,48

Jurumirim

Data	Aflu (m^3/s)	Deflu (m^3/s)	V.U. (%)
05/04	70	158	47,46
06/04	70	158	47,22
07/04	26	158	46,86
08/04	158	158	46,86

Saiba mais sobre os termos técnicos da operação dos reservatórios no Glossário do Sistema de Acompanhamento de Reservatórios - SAR da ANA

Superintendência de Operações e Eventos Críticos
Coordenação de Operação de Reservatórios e Sistemas Hídricos

Fonte: ONS
*Dados consistidos sujeitos a novas revisões

Acompanhamento do Sistema Hídrico do Rio Paranapanema

Data do Boletim
09/04/2024

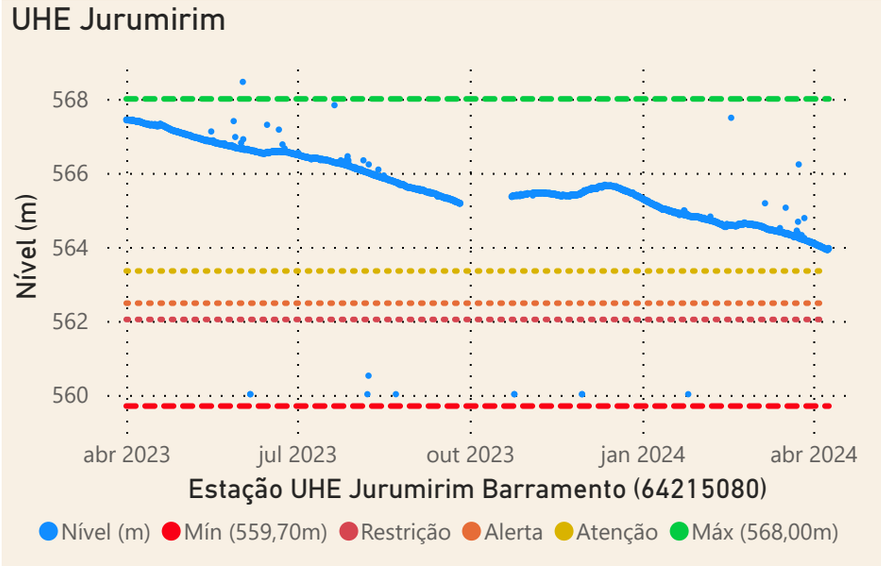

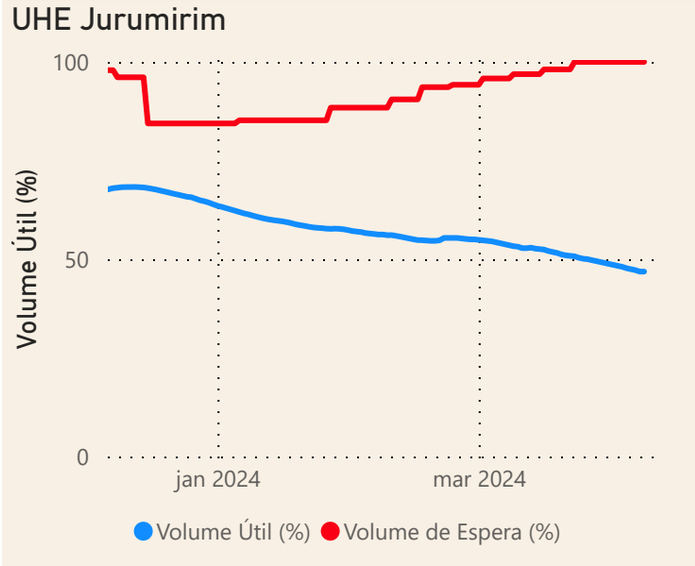

Faixa de Operação

Normal

Vazão defluente máxima média semanal

Sem restrição

Localização do reservatório

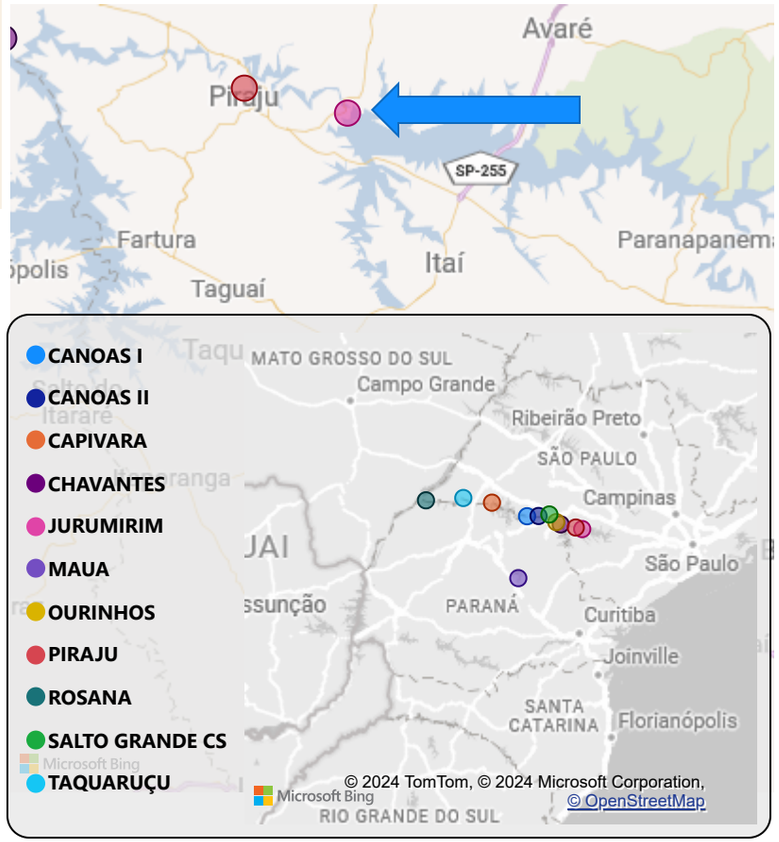

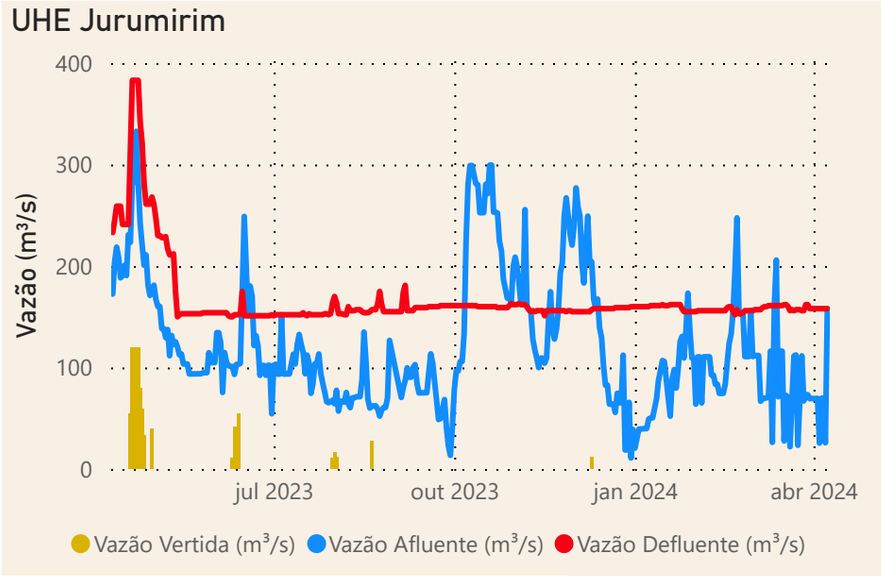

Data	Qnatural mensal (m^3/s)	MLT (%)	MLT (m^3/s)
abr/2023	230	107%	215
mai/2023	136	71%	190
jun/2023	142	70%	203
jul/2023	116	67%	174
ago/2023	92	63%	146
set/2023	89	56%	158
out/2023	215	114%	188
nov/2023	173	95%	183
dez/2023	146	64%	230
jan/2024	83	25%	327
fev/2024	120	33%	359
mar/2024	97	32%	305
abr/2024	79	37%	215

Saiba mais sobre as condições de operação do Sistema Hídrico do Rio Paranapanema

Fonte: ONS e Hidro-Telemetria

Superintendência de Operações e Eventos Críticos
Coordenação de Operação de Reservatórios e Sistemas Hídricos

*Dados consistidos sujeitos a novas revisões

Acompanhamento do Sistema Hídrico do Rio Paranapanema

Data do Boletim
09/04/2024

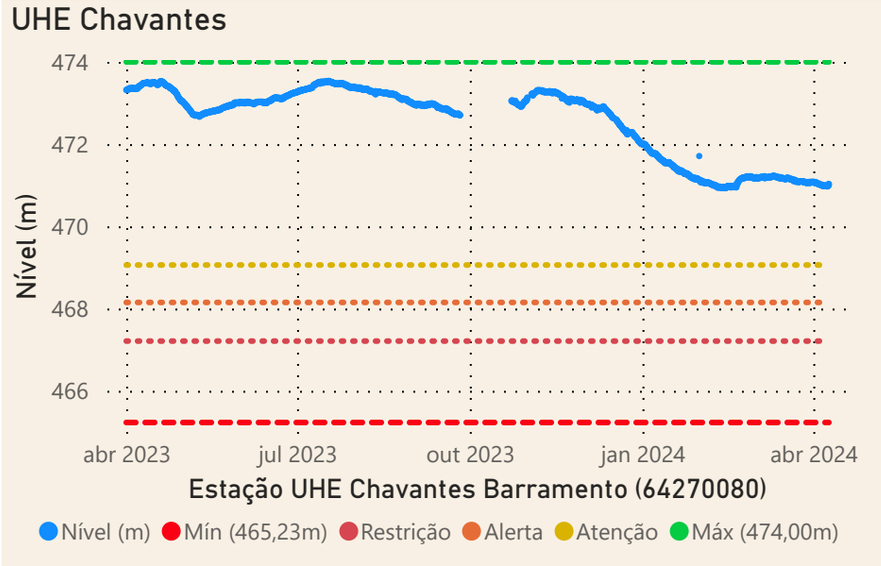

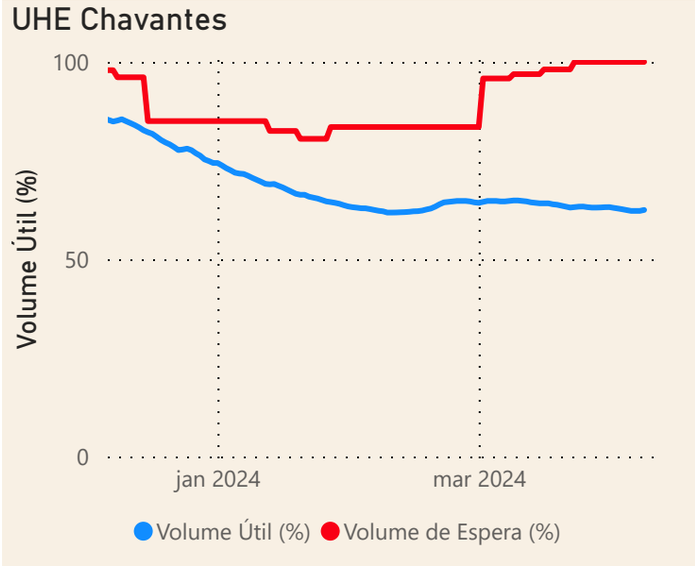

Faixa de Operação

Normal

Vazão defluente máxima média semanal

Sem restrição

Localização do reservatório

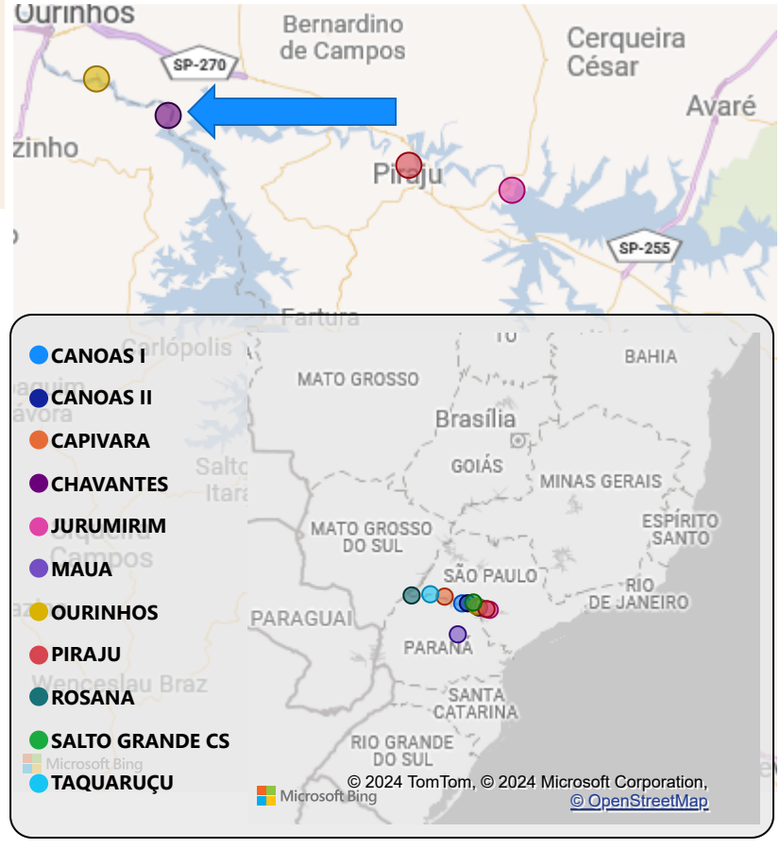

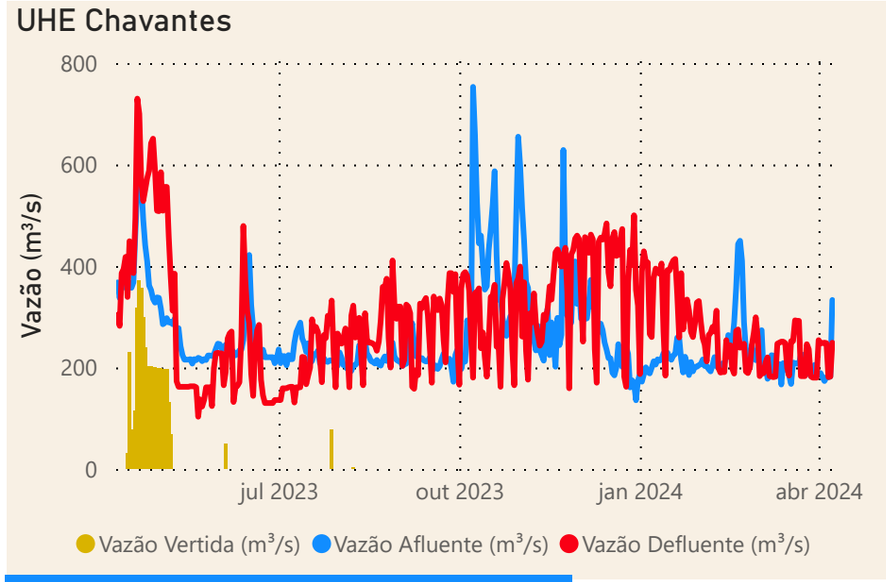

Data	Qnatural Mensal (m^3/s)	MLT (%)	MLT (m^3/s)
abr/2023	360	112%	320
mai/2023	218	73%	298
jun/2023	254	80%	318
jul/2023	200	73%	274
ago/2023	163	72%	227
set/2023	157	62%	254
out/2023	438	144%	304
nov/2023	336	117%	287
dez/2023	257	74%	349
jan/2024	136	27%	508
fev/2024	212	40%	533
mar/2024	155	35%	443
abr/2024	129	40%	320

Saiba mais sobre as condições de operação do Sistema Hídrico do Rio Paranapanema

Fonte: ONS e Hidro-Telemetria

Superintendência de Operações e Eventos Críticos
Coordenação de Operação de Reservatórios e Sistemas Hídricos

*Dados consistidos sujeitos a novas revisões

Acompanhamento do Sistema Hídrico do Rio Paranapanema

Data do Boletim
09/04/2024

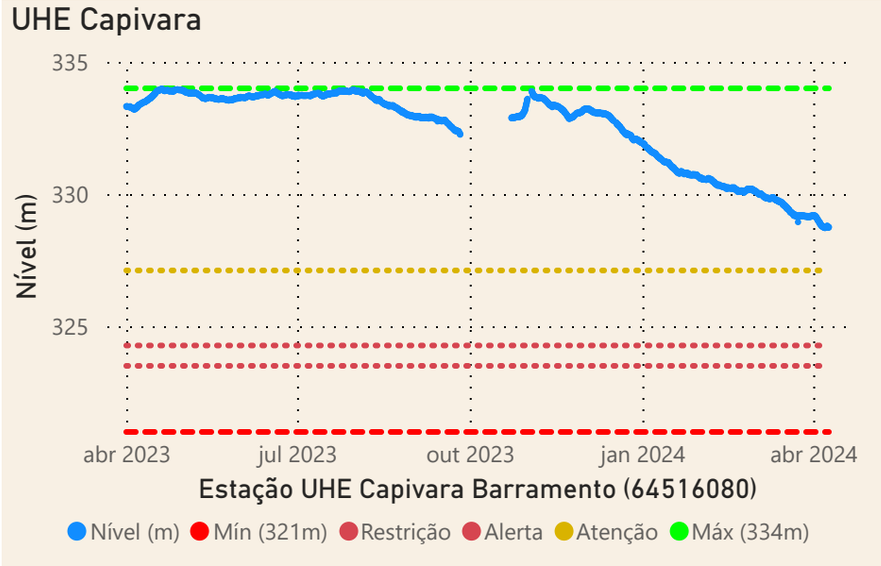

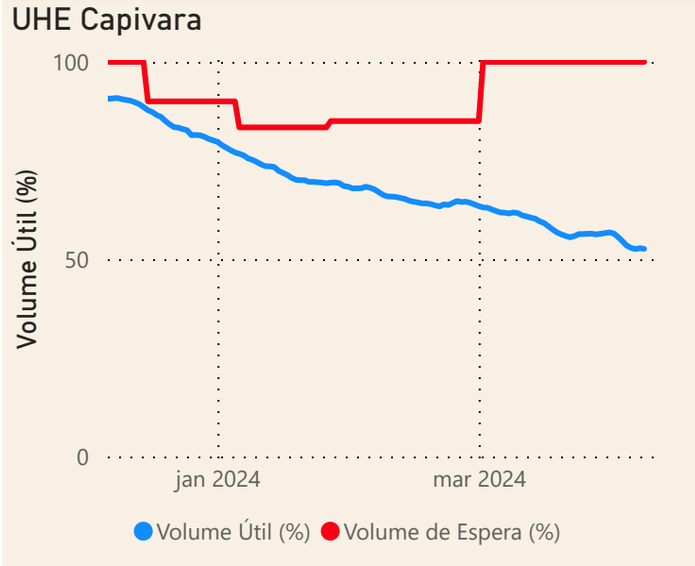

Faixa de Operação

Normal

Vazão defluente máxima média semanal

Sem restrição

Localização do reservatório

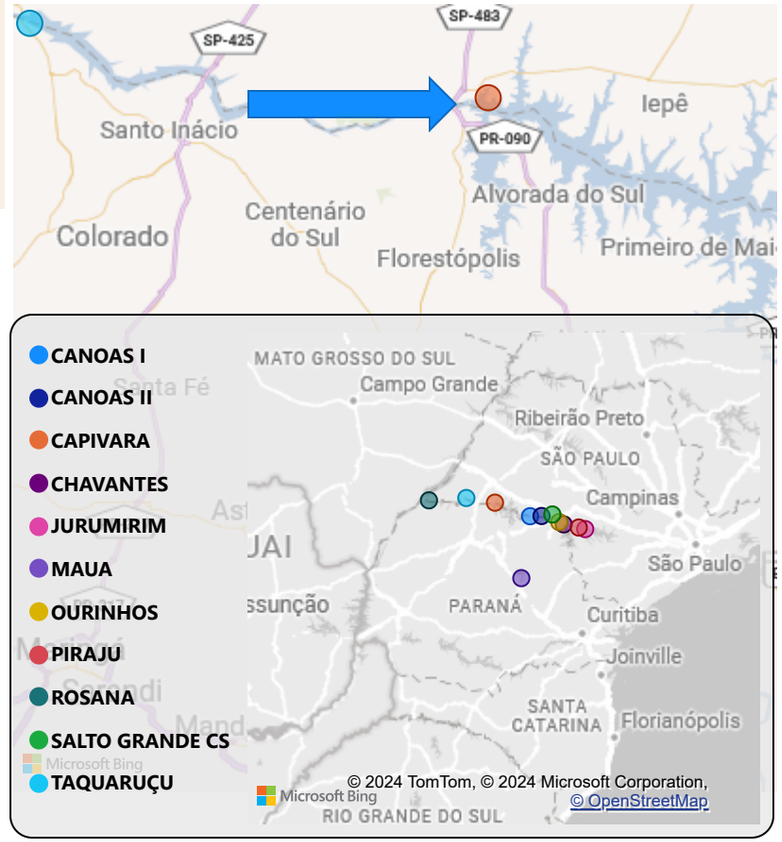

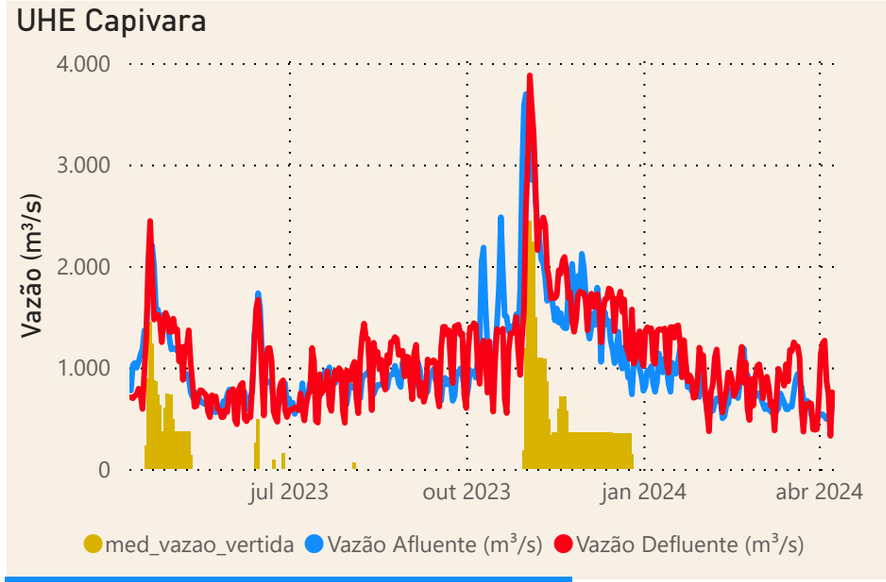

Data	Qnatural Mensal (m^3/s)	MLT (%)	MLT (m^3/s)
abr/2023	1.325	136%	972
mai/2023	776	79%	980
jun/2023	925	84%	1.101
jul/2023	779	80%	969
ago/2023	768	96%	799
set/2023	707	80%	880
out/2023	1.639	149%	1.103
nov/2023	2.109	208%	1.016
dez/2023	1.135	103%	1.103
jan/2024	621	41%	1.516
fev/2024	703	45%	1.548
mar/2024	561	44%	1.281
abr/2024	390	40%	972

Saiba mais sobre as condições de operação do Sistema Hídrico do Rio Paranapanema

Fonte: ONS e Hidro-Telemetria

Superintendência de Operações e Eventos Críticos
Coordenação de Operação de Reservatórios e Sistemas Hídricos

*Dados consistidos sujeitos a novas revisões