Acompanhamento do Sistema Hídrico do Rio Paranapanema

Data do Boletim
31/01/2025

Saiba mais sobre as condições de operação do Sistema Hídrico do Rio Paranapanema

Legenda:

- Usina com reservatório
- Usina a fio d'água

Rio Paraná

Rio Paranapanema

Rio Tibagi

Rosana

Data	Aflu (m^3/s)	Deflu (m^3/s)
27/01	811	1.131
28/01	1.161	1.381
29/01	1.393	1.320
30/01	1.111	989

Capivara

Data	Aflu (m^3/s)	Deflu (m^3/s)	V.U. (%)
27/01	1.079	893	84,18
28/01	1.214	1.338	83,99
29/01	944	1.378	83,34
30/01	1.027	841	83,62

Canoas I

Data	Aflu (m^3/s)	Deflu (m^3/s)
27/01	321	301
28/01	344	361
29/01	356	339
30/01	396	443

Canoas II

Data	Aflu (m^3/s)	Deflu (m^3/s)
27/01	276	300
28/01	346	327
29/01	312	323
30/01	361	350

Ourinhos

Data	Aflu (m^3/s)	Deflu (m^3/s)
27/01	243	243
28/01	285	285
29/01	267	263
30/01	137	142

Piraju

Data	Aflu (m^3/s)	Deflu (m^3/s)
27/01	253	249
28/01	254	256
29/01	255	255
30/01	252	254

Taquaruçu

Data	Aflu (m^3/s)	Deflu (m^3/s)
27/01	899	826
28/01	1.251	1.103
29/01	1.365	1.282
30/01	875	950

Mauá

Data	Aflu (m^3/s)	Deflu (m^3/s)	V.U. (%)
27/01	410	429	98,01
28/01	387	406	97,76
29/01	384	365	98,01
30/01	349	359	97,88

Salto Grande

Data	Aflu (m^3/s)	Deflu (m^3/s)
27/01	240	258
28/01	344	317
29/01	359	317
30/01	271	337

Chavantes

Data	Aflu (m^3/s)	Deflu (m^3/s)	V.U. (%)
27/01	343	259	64,40
28/01	366	281	64,64
29/01	324	282	64,76
30/01	429	132	65,60

Jurumirim

Data	Aflu (m^3/s)	Deflu (m^3/s)	V.U. (%)
27/01	194	239	52,92
28/01	239	239	52,92
29/01	328	238	53,17
30/01	373	238	53,54

Saiba mais sobre os termos técnicos da operação dos reservatórios no Glossário do Sistema de Acompanhamento de Reservatórios - SAR da ANA

Superintendência de Operações e Eventos Críticos
Coordenação de Operação de Reservatórios e Sistemas Hídricos

Fonte: ONS
*Dados consistidos sujeitos a novas revisões

Acompanhamento do Sistema Hídrico do Rio Paranapanema

Data do Boletim
31/01/2025

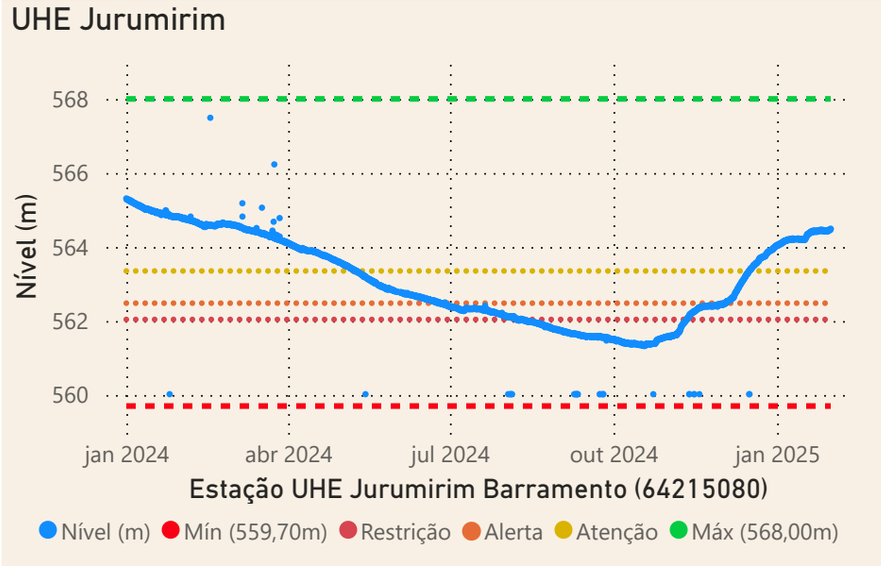

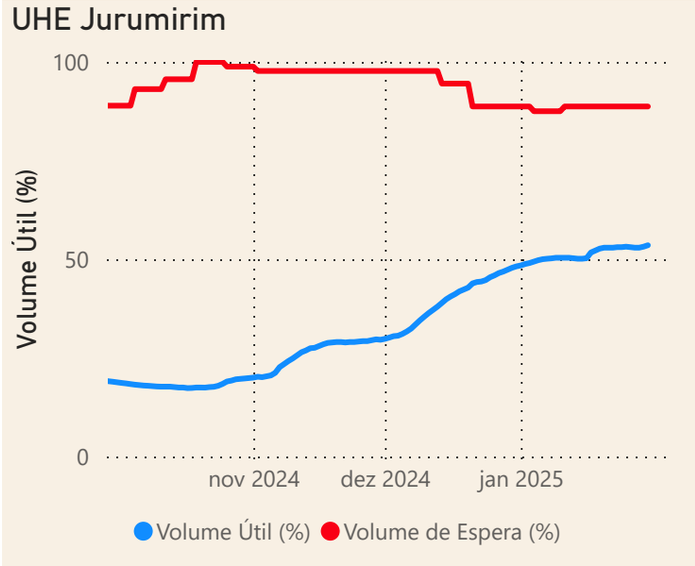

Faixa de Operação

Normal

Vazão defluente máxima média semanal

Sem restrição

Localização do reservatório

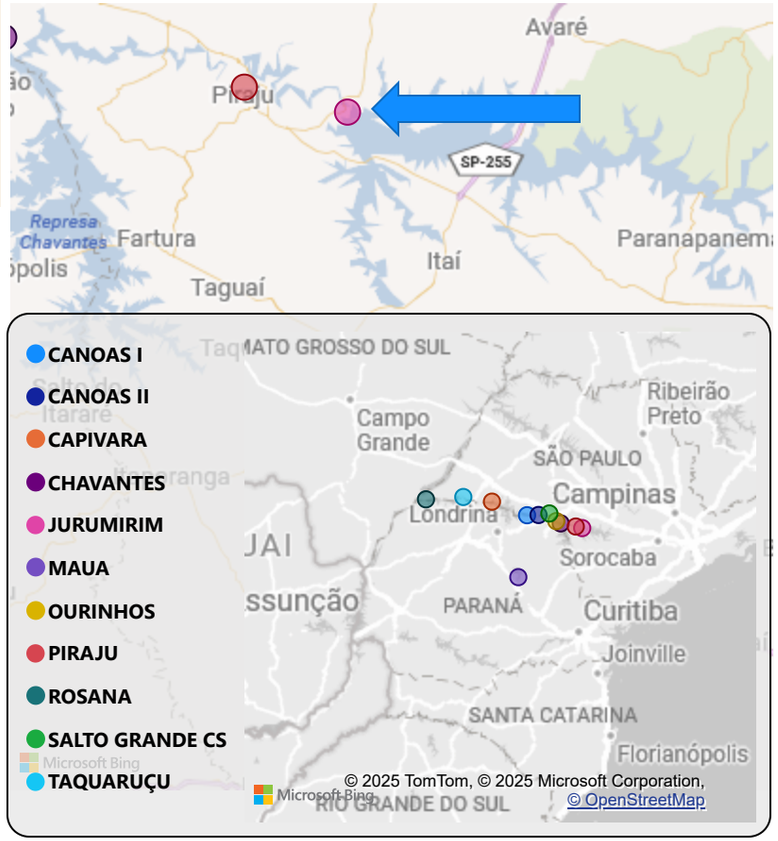

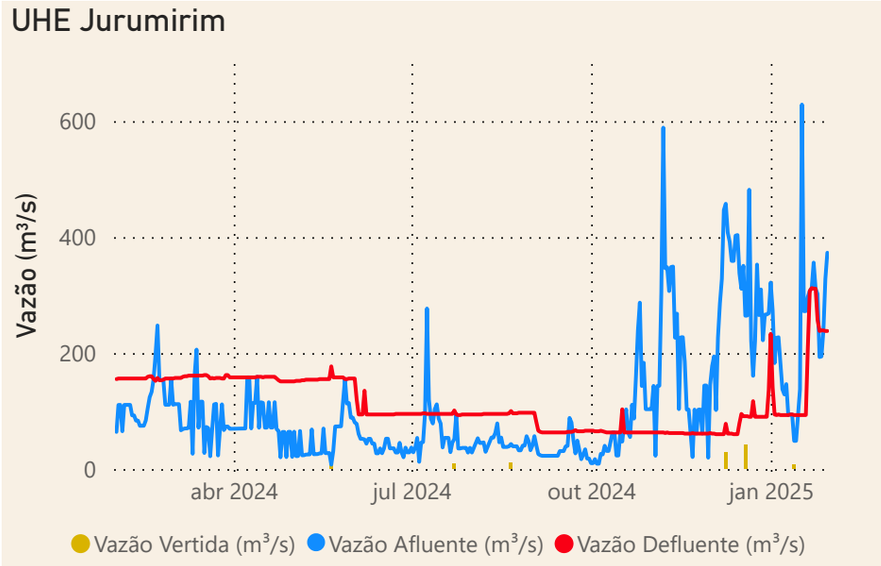

Data	Qnatural mensal (m^3/s)	MLT 1931-2023 (m^3/s)	% MLT
fev/2024	120	360	33%
mar/2024	99	305	32%
abr/2024	94	216	44%
mai/2024	67	190	35%
jun/2024	66	202	32%
jul/2024	79	173	46%
ago/2024	60	145	42%
set/2024	42	157	27%
out/2024	90	188	48%
nov/2024	186	183	102%
dez/2024	297	229	130%
jan/2025	241	326	74%

Saiba mais sobre as condições de operação do Sistema Hídrico do Rio Paranapanema

Fonte: ONS e Hidro-Telemetria

Superintendência de Operações e Eventos Críticos
Coordenação de Operação de Reservatórios e Sistemas Hídricos

*Dados consistidos sujeitos a novas revisões

Acompanhamento do Sistema Hídrico do Rio Paranapanema

Data do Boletim
31/01/2025

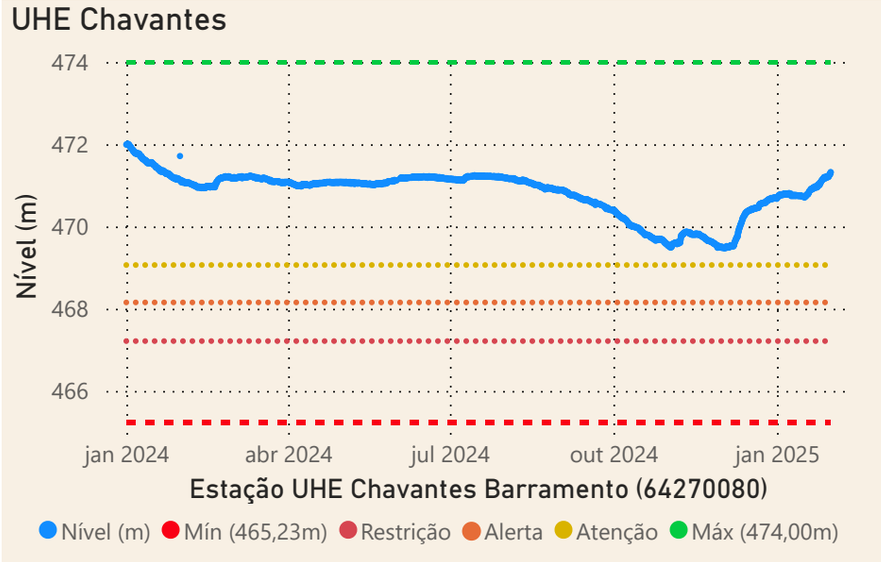

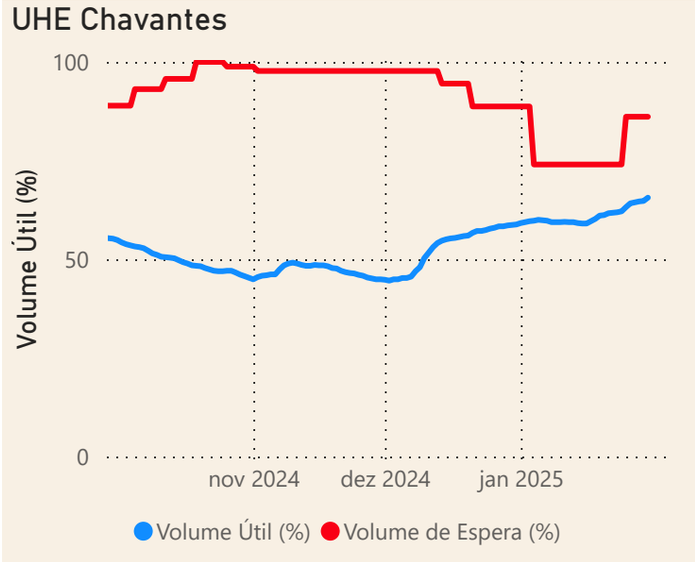

Faixa de Operação

Normal

Vazão defluente máxima média semanal

Sem restrição

Localização do reservatório

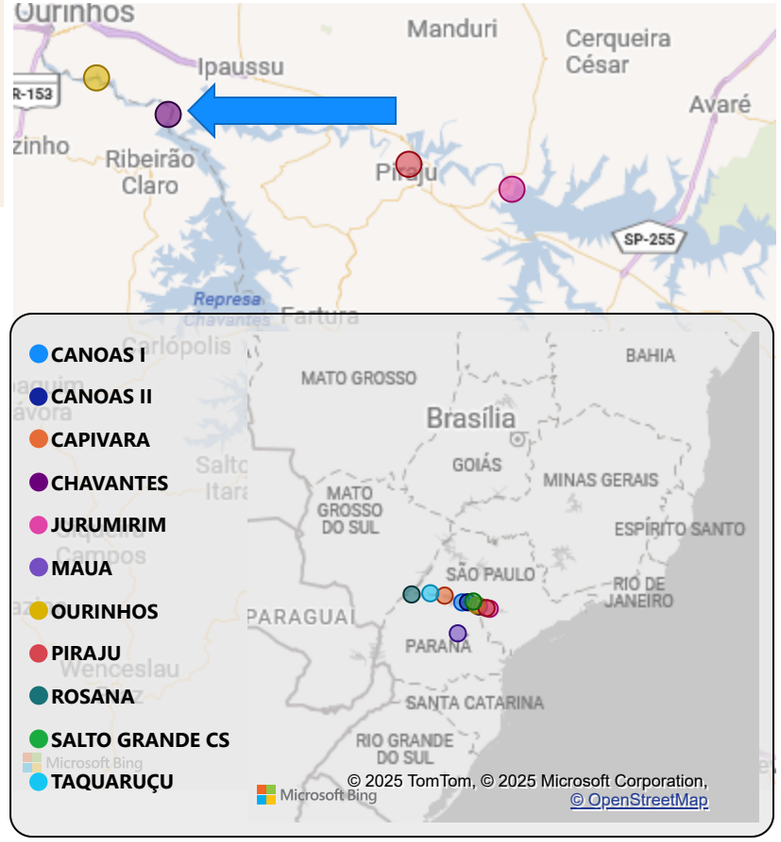

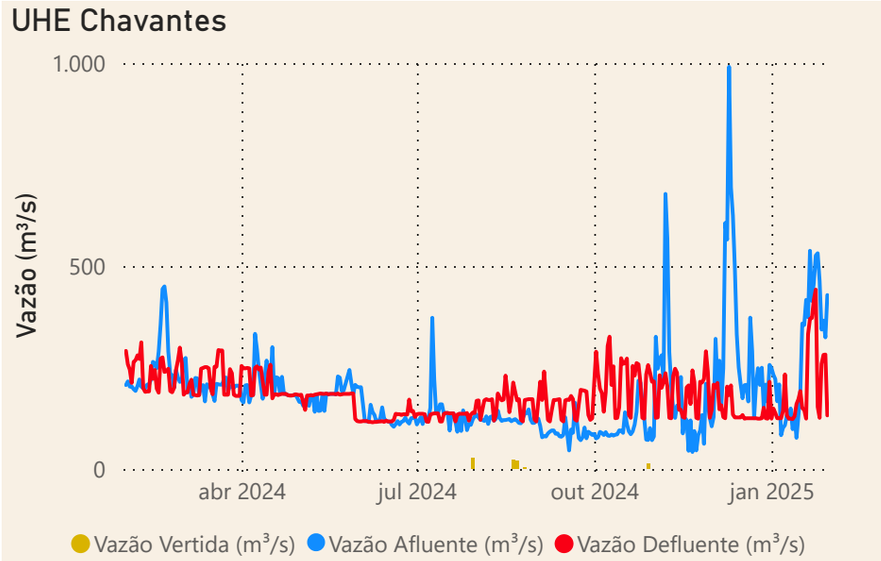

Data	Qnatural Mensal (m^3/s)	MLT 1931-2023 (m^3/s)	% MLT
fev/2024	212	535	40%
mar/2024	159	446	36%
abr/2024	156	320	49%
mai/2024	108	297	36%
jun/2024	113	318	35%
jul/2024	132	273	48%
ago/2024	98	227	43%
set/2024	76	253	30%
out/2024	144	305	47%
nov/2024	293	287	102%
dez/2024	511	348	147%
jan/2025	362	507	71%

Saiba mais sobre as condições de operação do Sistema Hídrico do Rio Paranapanema

Fonte: ONS e Hidro-Telemetria

Superintendência de Operações e Eventos Críticos
Coordenação de Operação de Reservatórios e Sistemas Hídricos

*Dados consistidos sujeitos a novas revisões

Acompanhamento do Sistema Hídrico do Rio Paranapanema

Data do Boletim
31/01/2025

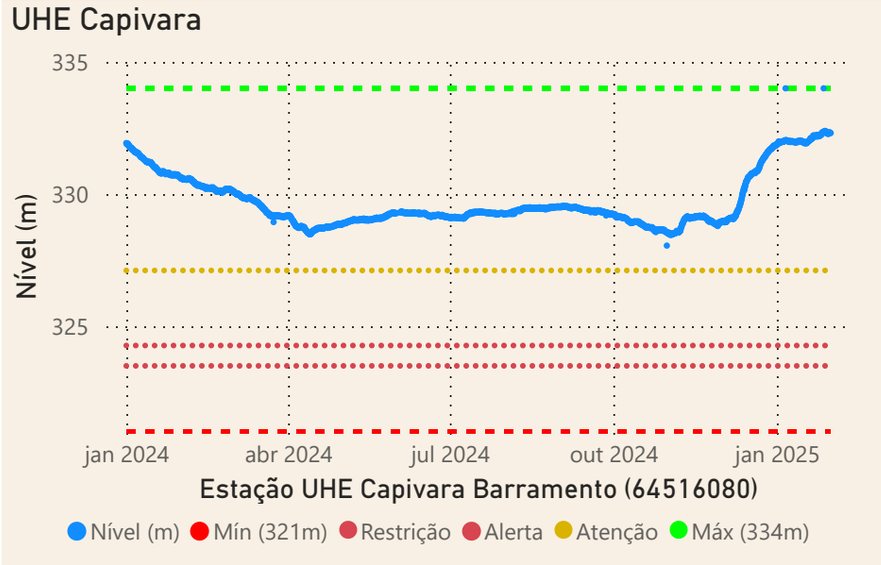

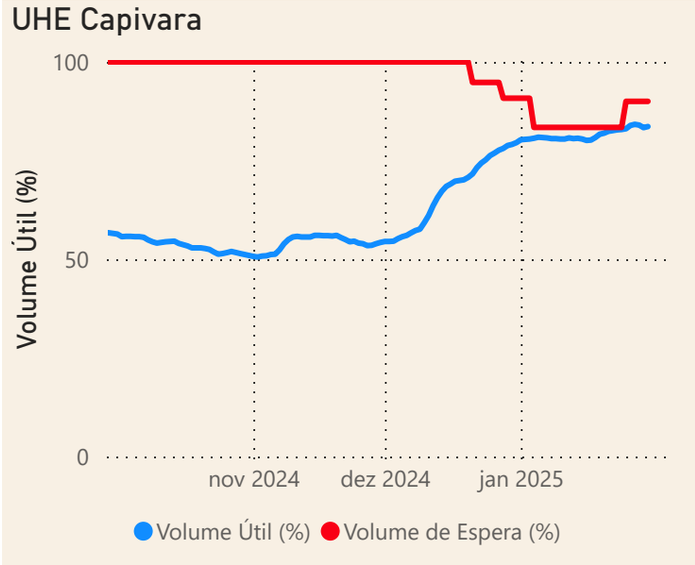

Faixa de Operação

Normal

Vazão defluente máxima média semanal

Sem restrição

Localização do reservatório

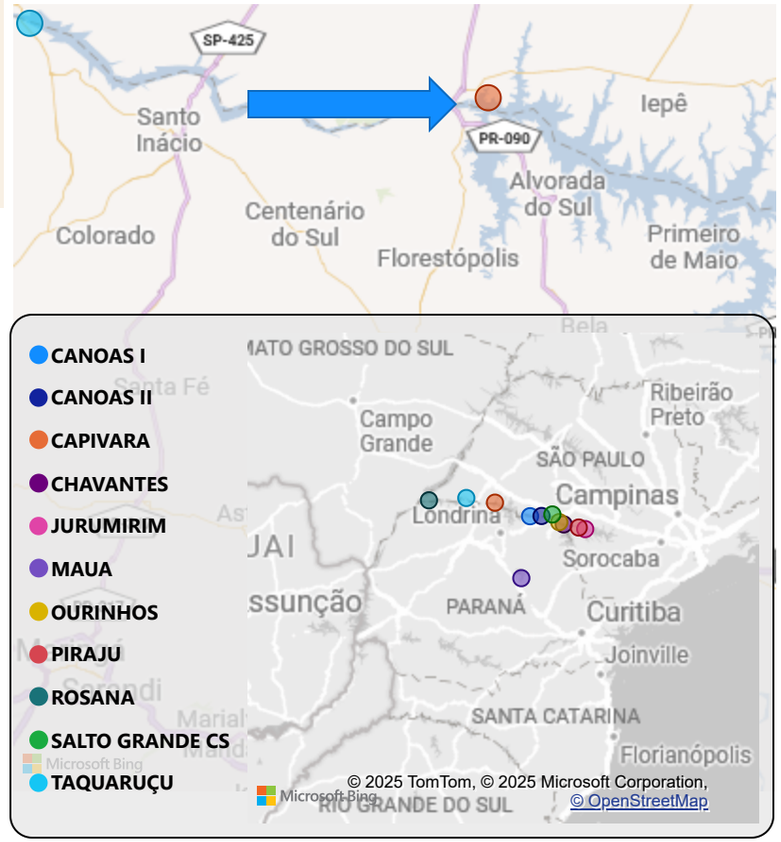

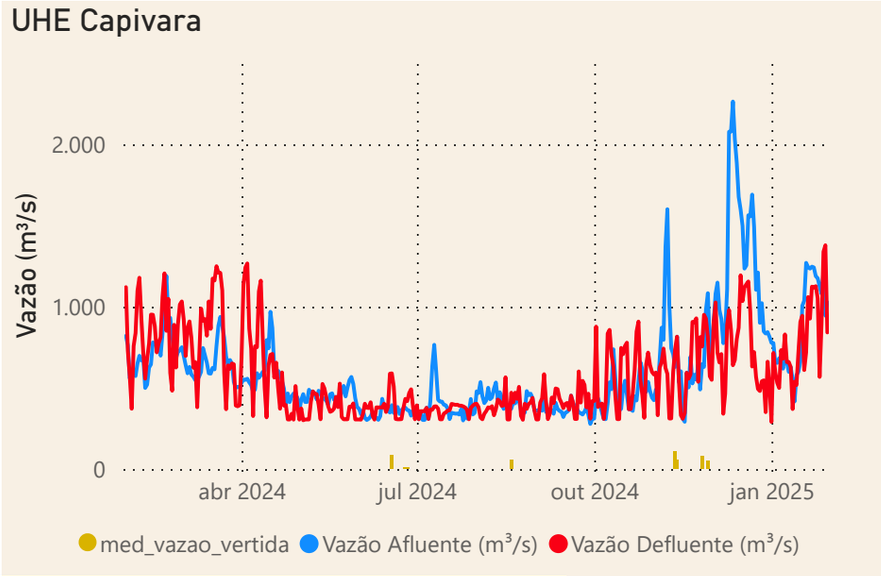

Data	Qnatural Mensal (m^3/s)	MLT 1931-2023 (m^3/s)	% MLT
fev/2024	703	1.555	45%
mar/2024	567	1.294	44%
abr/2024	553	975	57%
mai/2024	381	978	39%
jun/2024	366	1.099	33%
jul/2024	484	967	50%
ago/2024	339	798	43%
set/2024	299	878	34%
out/2024	420	1.108	38%
nov/2024	821	1.028	80%
dez/2024	1.790	1.103	162%
jan/2025	1.042	1.512	69%

Saiba mais sobre as condições de operação do Sistema Hídrico do Rio Paranapanema

Fonte: ONS e Hidro-Telemetria

Superintendência de Operações e Eventos Críticos
Coordenação de Operação de Reservatórios e Sistemas Hídricos

*Dados consistidos sujeitos a novas revisões