



Boletim mensal de acompanhamento do Sistema Hidráulico Paraíba do Sul

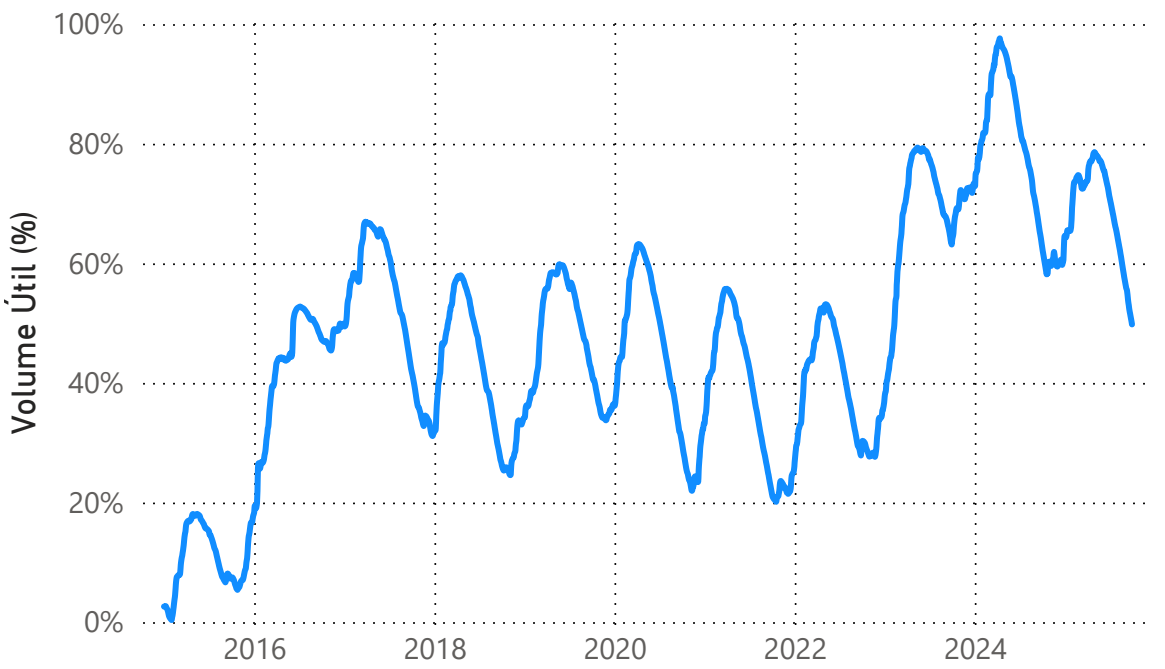
setembro de 2025

Dados dos reservatórios que compõem o Reservatório Equivalente do Paraíba do Sul

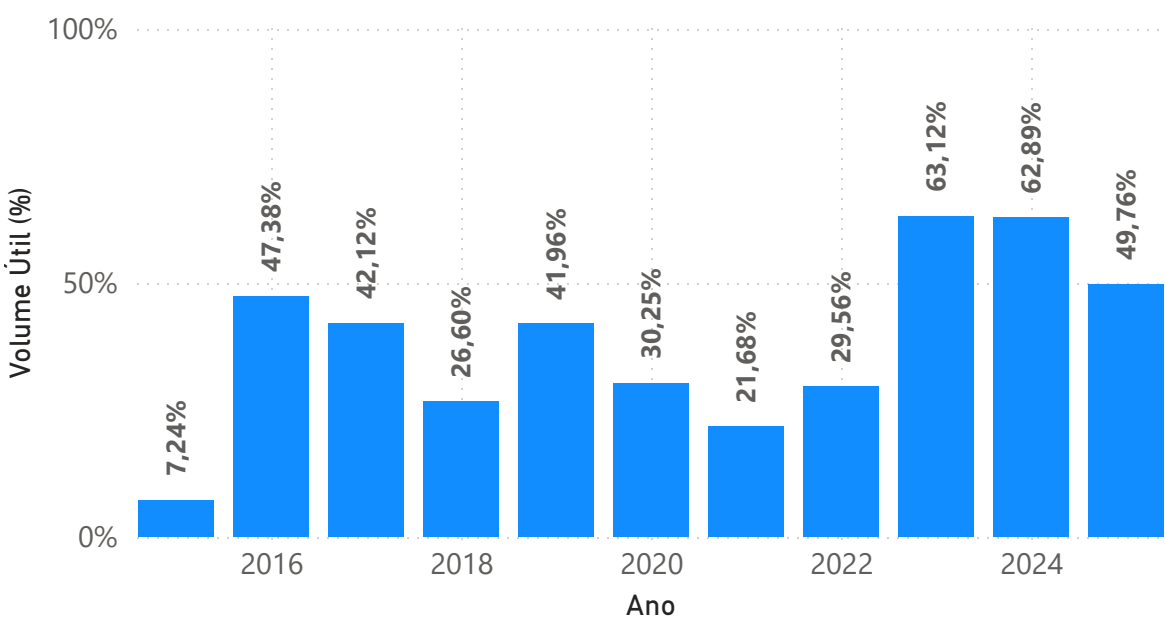
Reservatório	Volume Máximo Operacional (hm³)	Volume Mínimo Operacional (hm³)	Volume Útil (hm³)	Percentual do Reservatório Equivalente
PARAIBUNA	4.732	2.096	2.636	38,78%
JAGUARI	1.236	443	792	10,51%
FUNIL	888	283	606	4,66%
SANTA BRANCA	439	131	307	3,36%

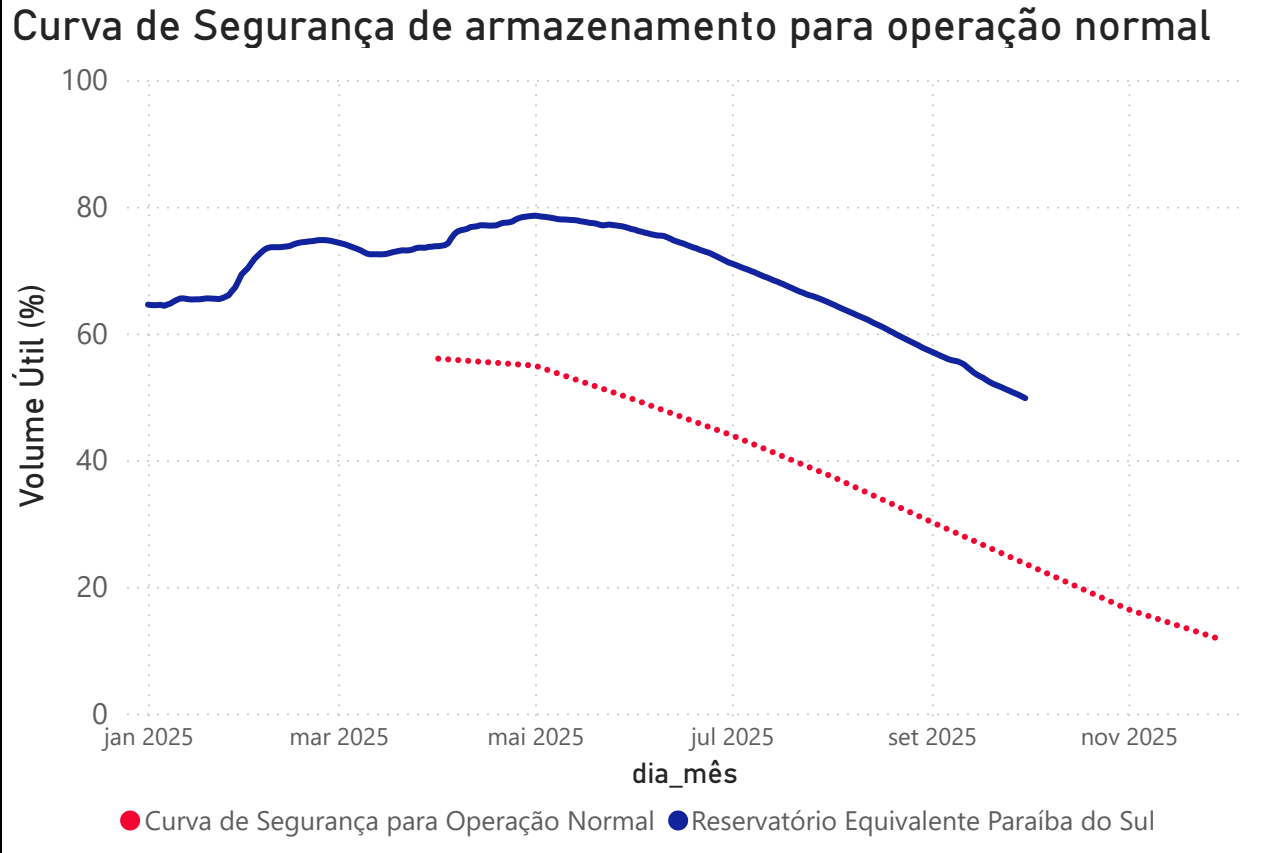
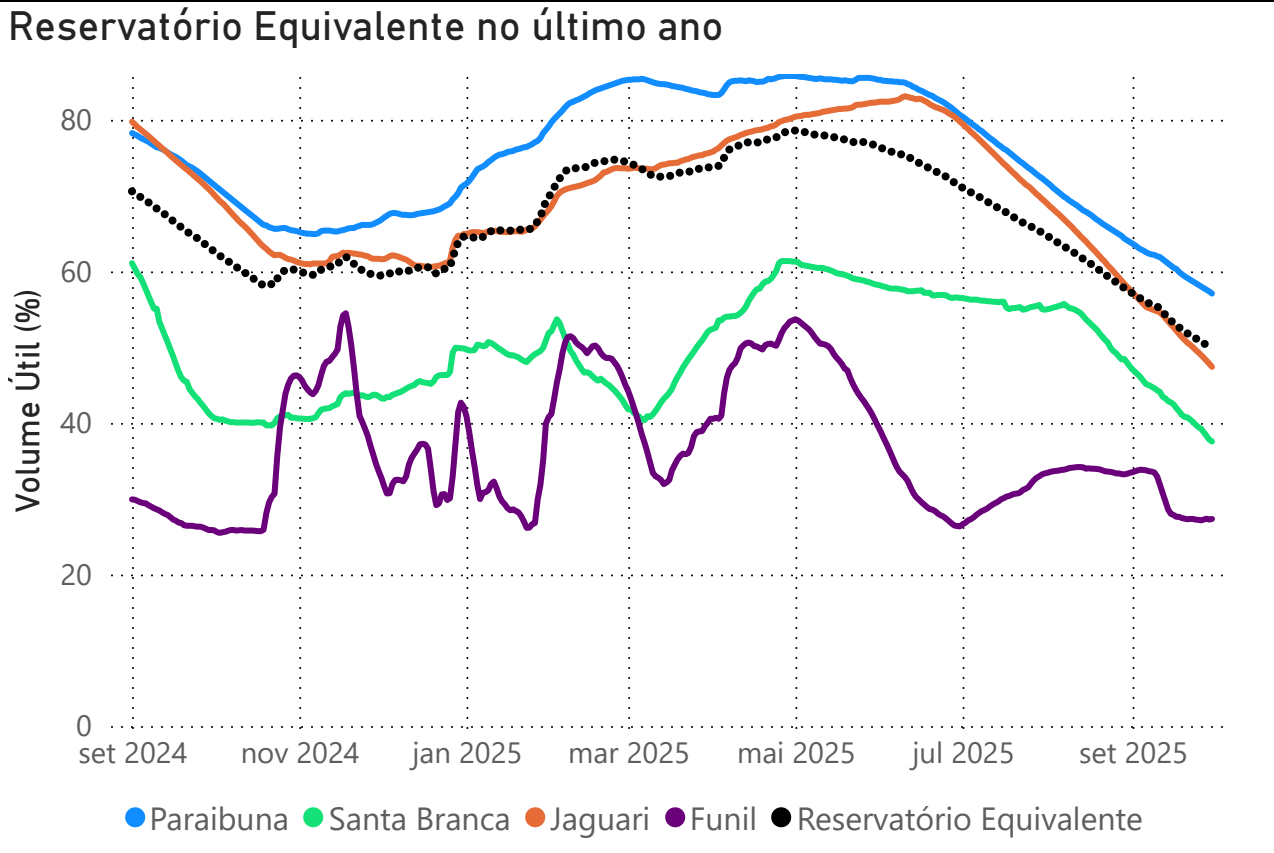
Reservatório	Situação em 31/08/2025		Situação em 30/09/2025	
	Volume Útil (hm³)	Volume Útil (%)	Volume Útil (hm³)	Volume Útil (%)
PARAIBUNA	1.684	63,87	1.504	57,06
SANTA BRANCA	146	47,46	115	37,54
JAGUARI	456	57,58	376	47,39
FUNIL	202	33,41	165	27,32
RESERVATÓRIO EQUIVALENTE	2.488	57,31%	2.161	49,76%

Evolução do Reservatório Equivalente



Reservatório Equivalente no fim de setembro

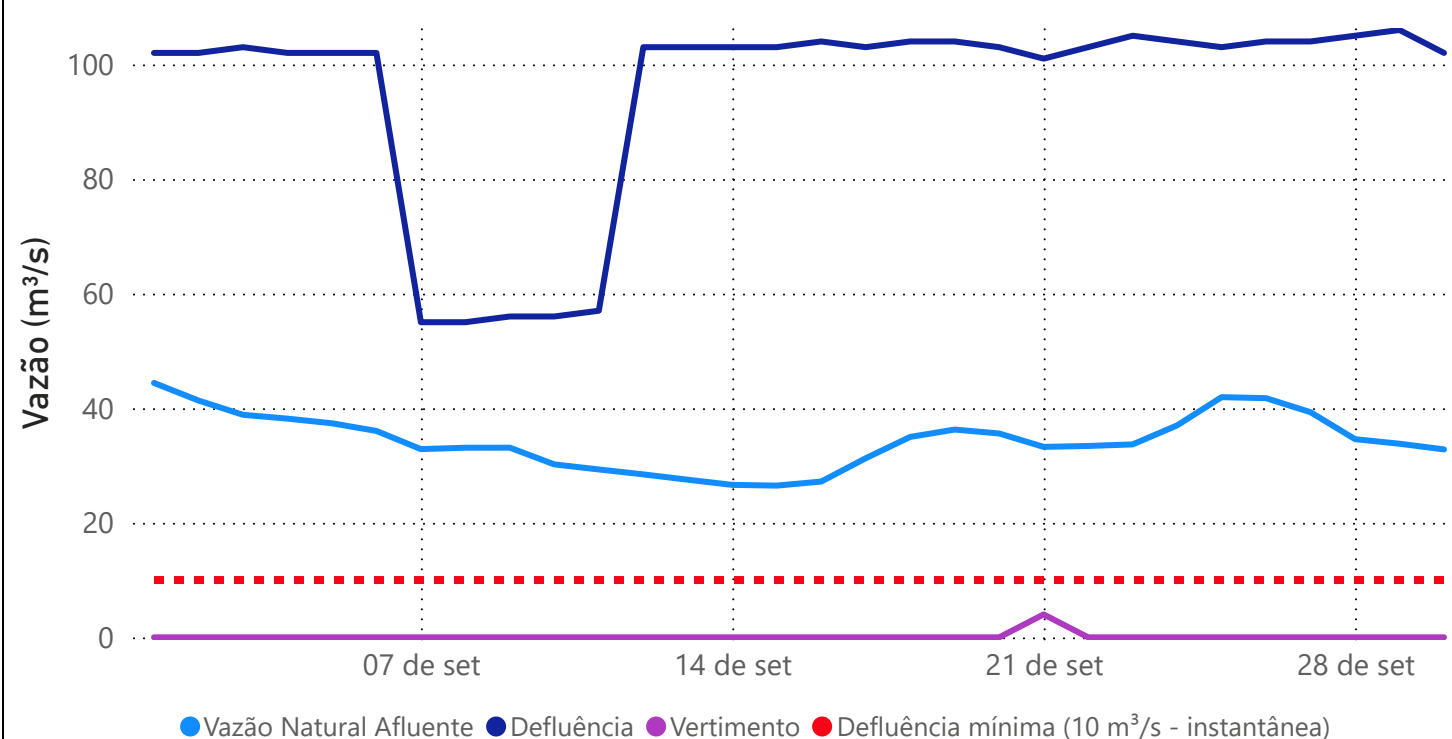




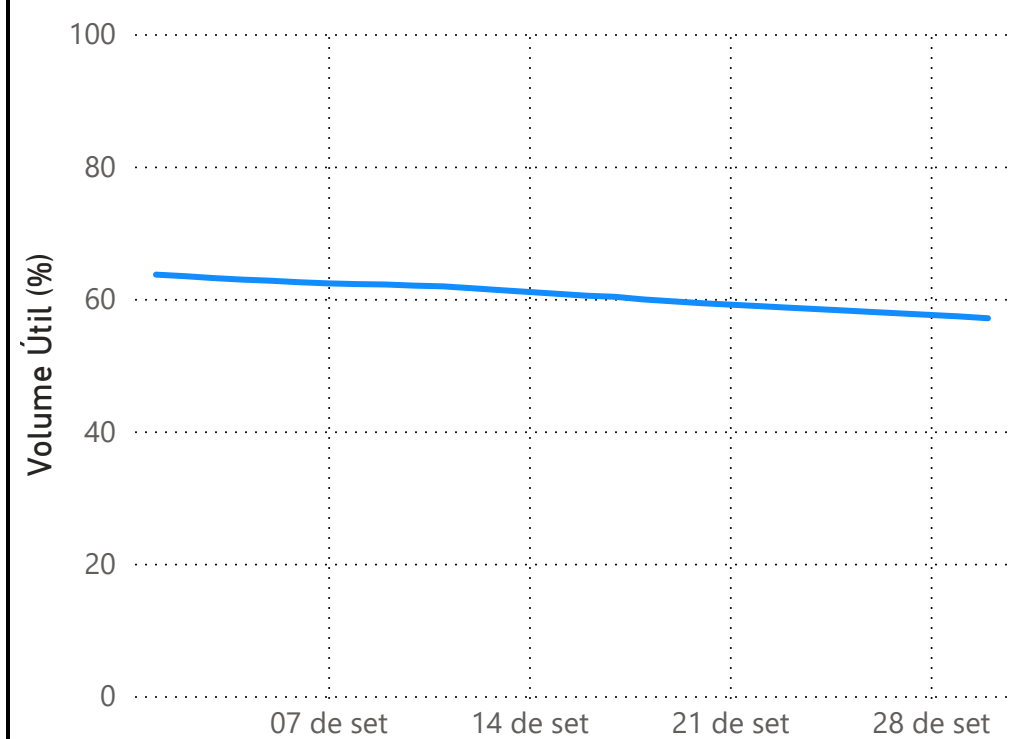
Estágios de Deplecionamento - situação em 30/09/2025

Ordem	Reservatório	1º Estágio	2º Estágio	3º Estágio	Volume Útil (%)
1	FUNIL	30	30	30	27,32
2	SANTA BRANCA	70	40	≈ 10	37,54
3	PARAIBUNA	80	≈ 40	5	57,06
4	JAGUARI	80	50	≈ 20	47,39

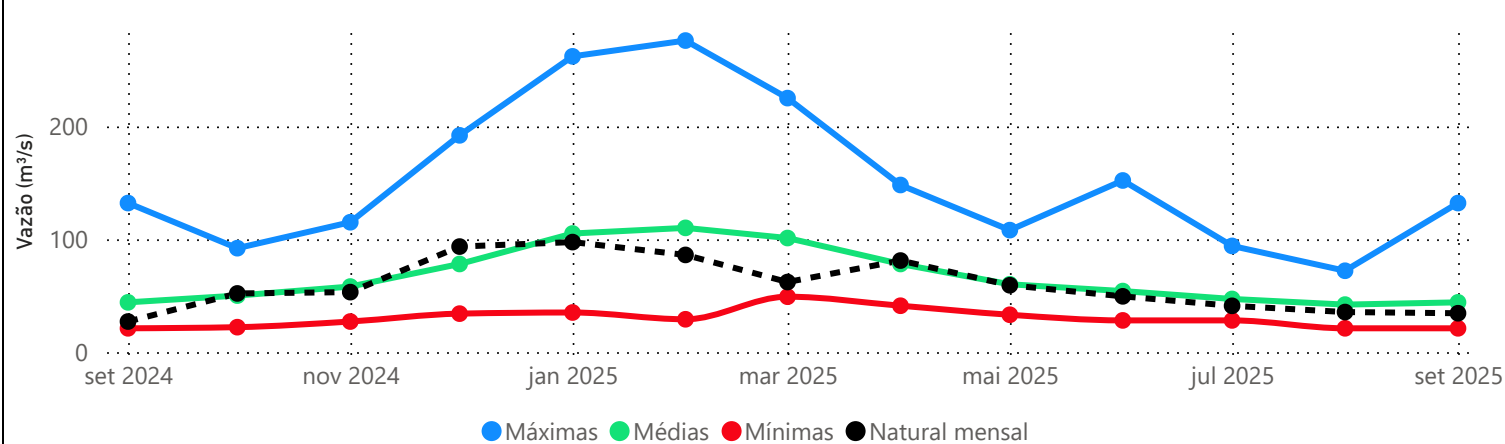
Paraibuna - setembro de 2025



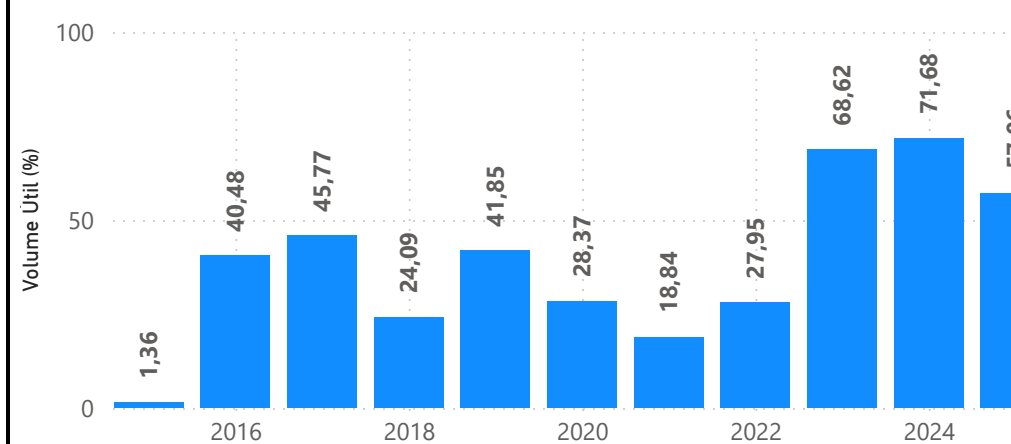
Paraibuna - setembro de 2025



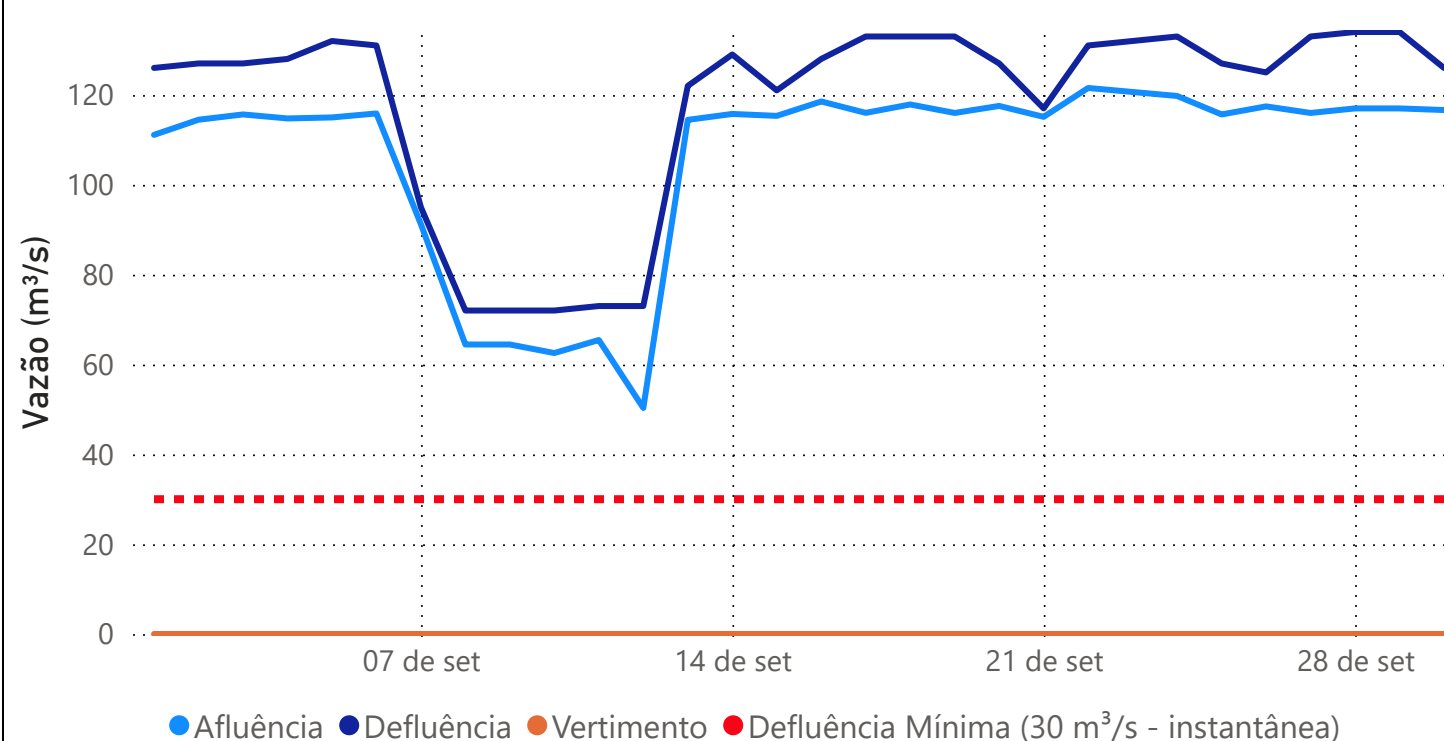
Paraibuna - Vazões naturais médias mensais último ano



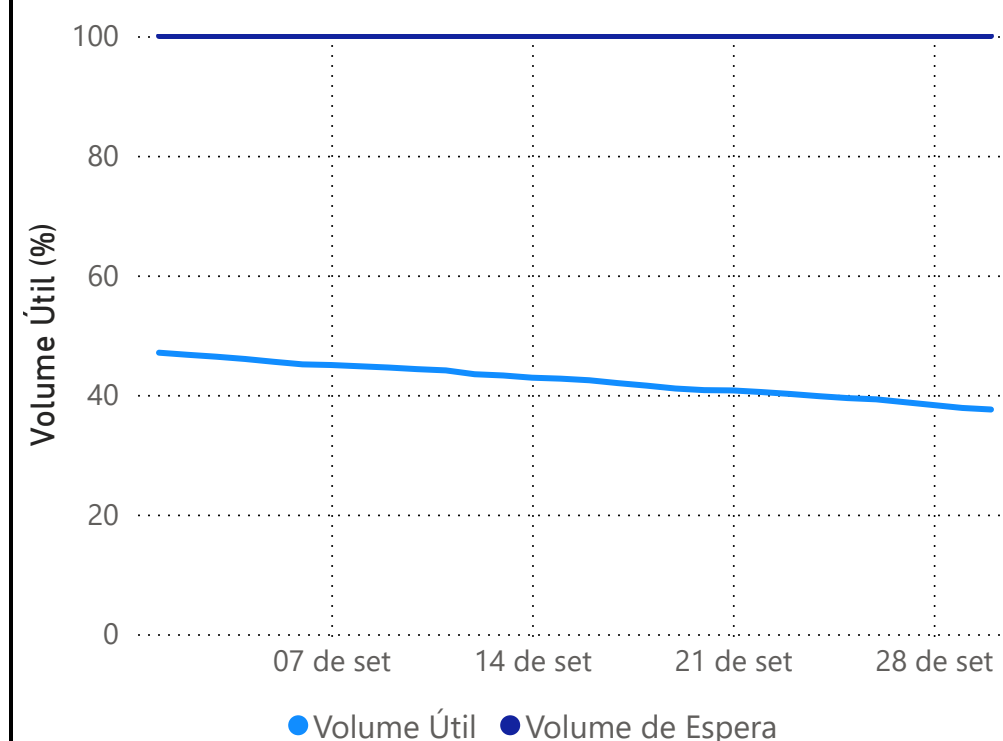
Paraibuna no fim de setembro



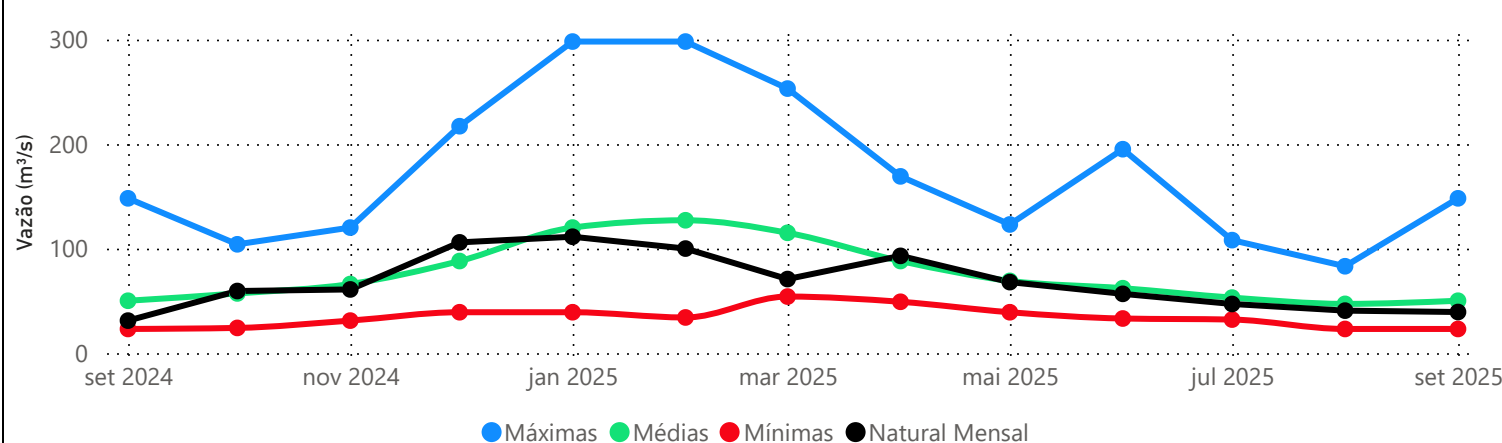
Santa Branca - setembro de 2025



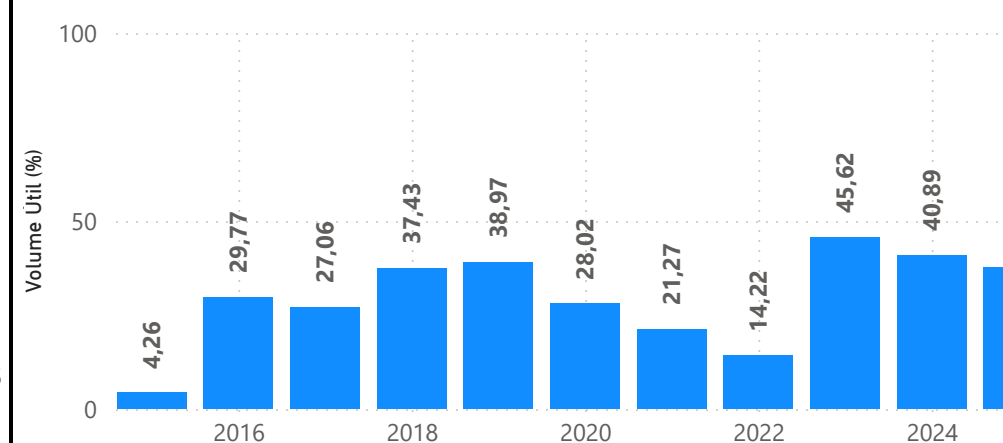
Santa Branca - setembro de 2025



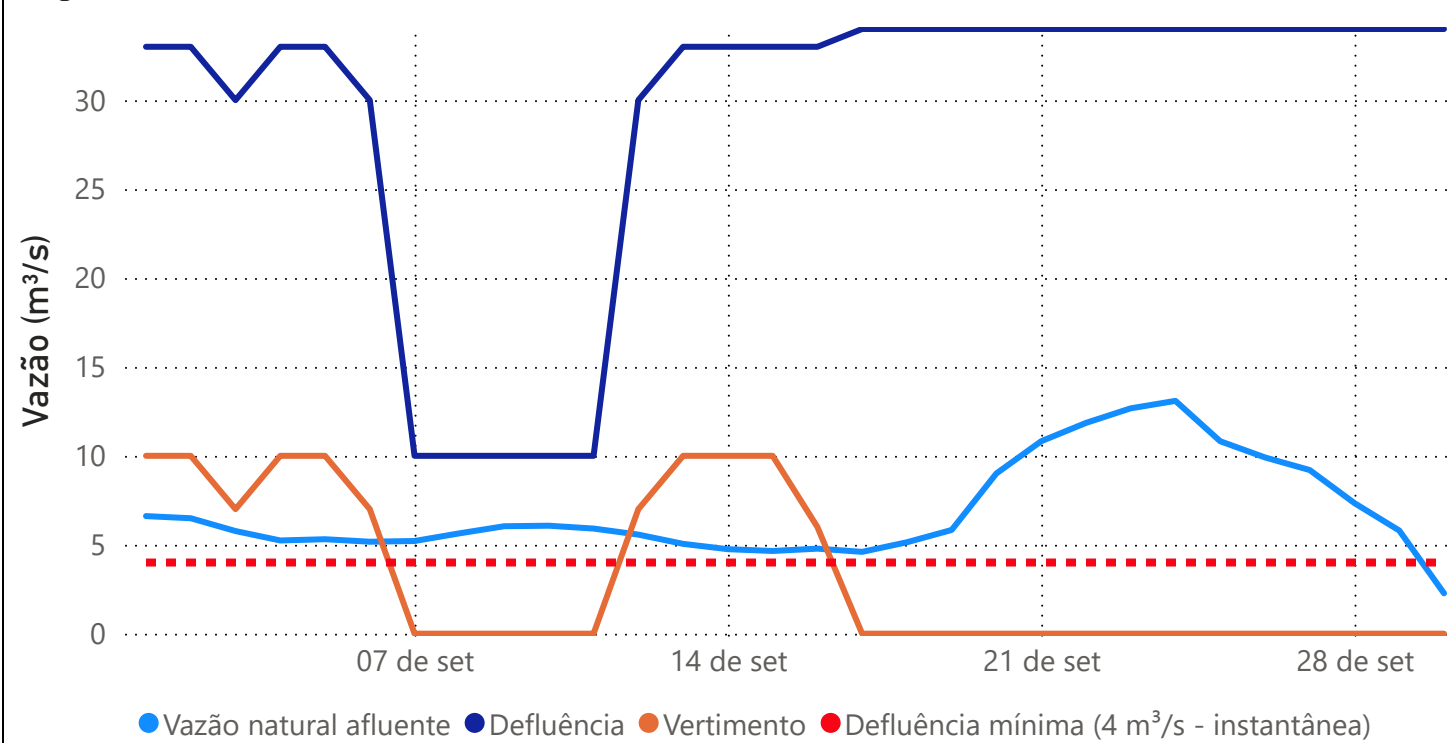
Santa Branca - Vazões naturais médias mensais último ano



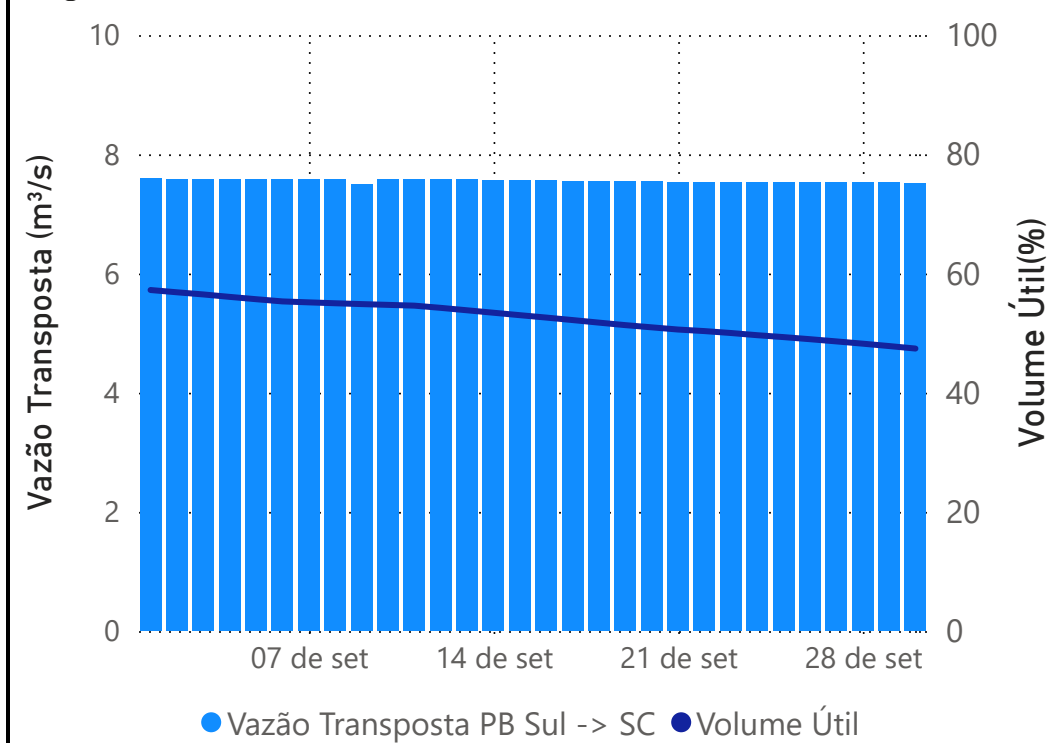
Santa Branca no fim de setembro



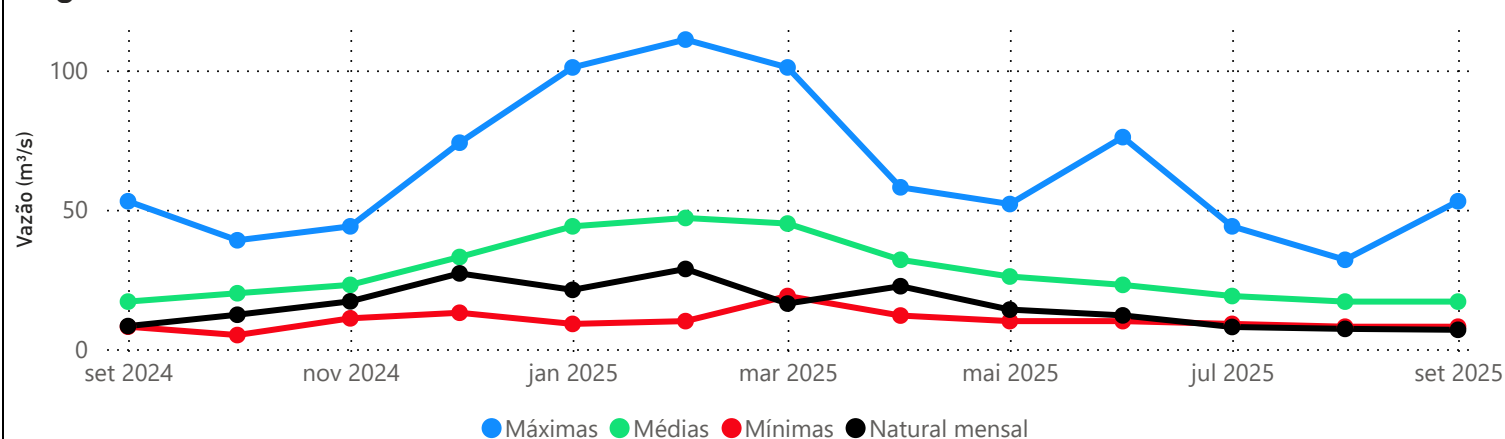
Jaguari - setembro de 2025



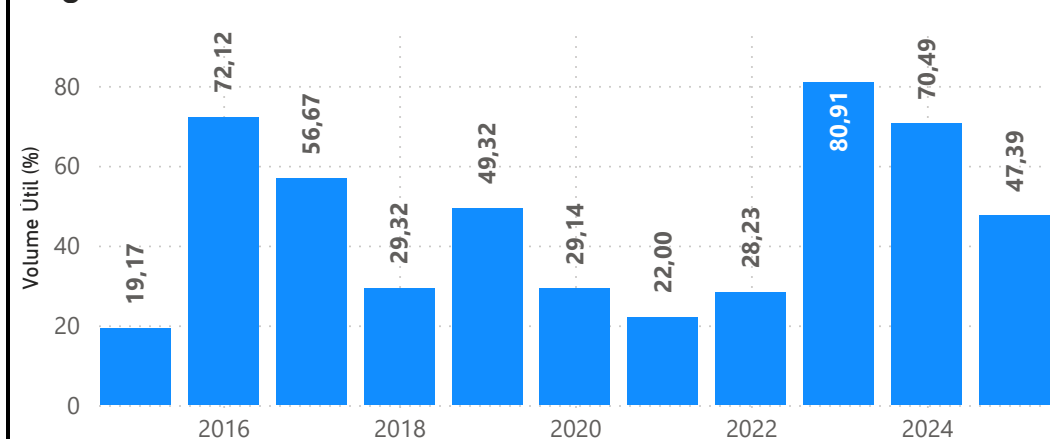
Jaguari - setembro de 2025



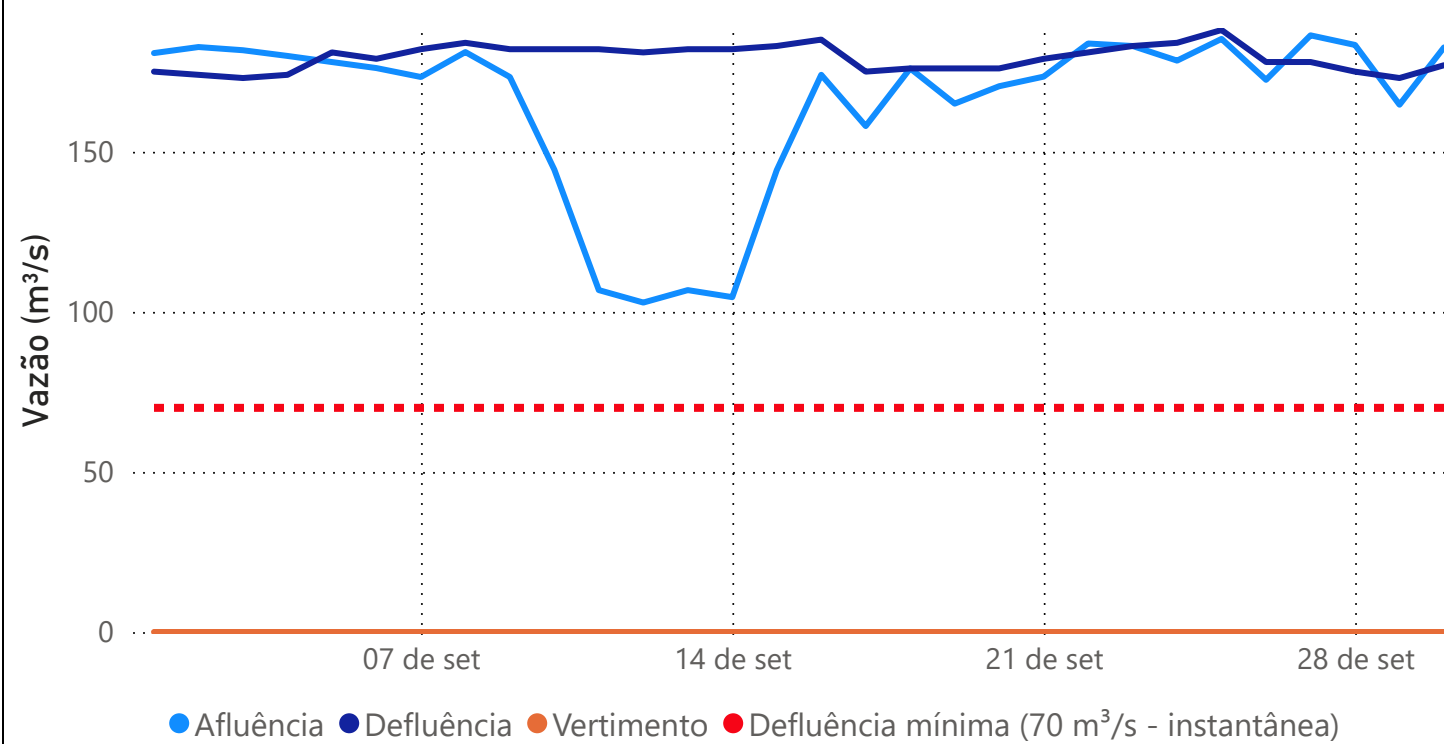
Jaguari - Vazões naturais médias mensais último ano



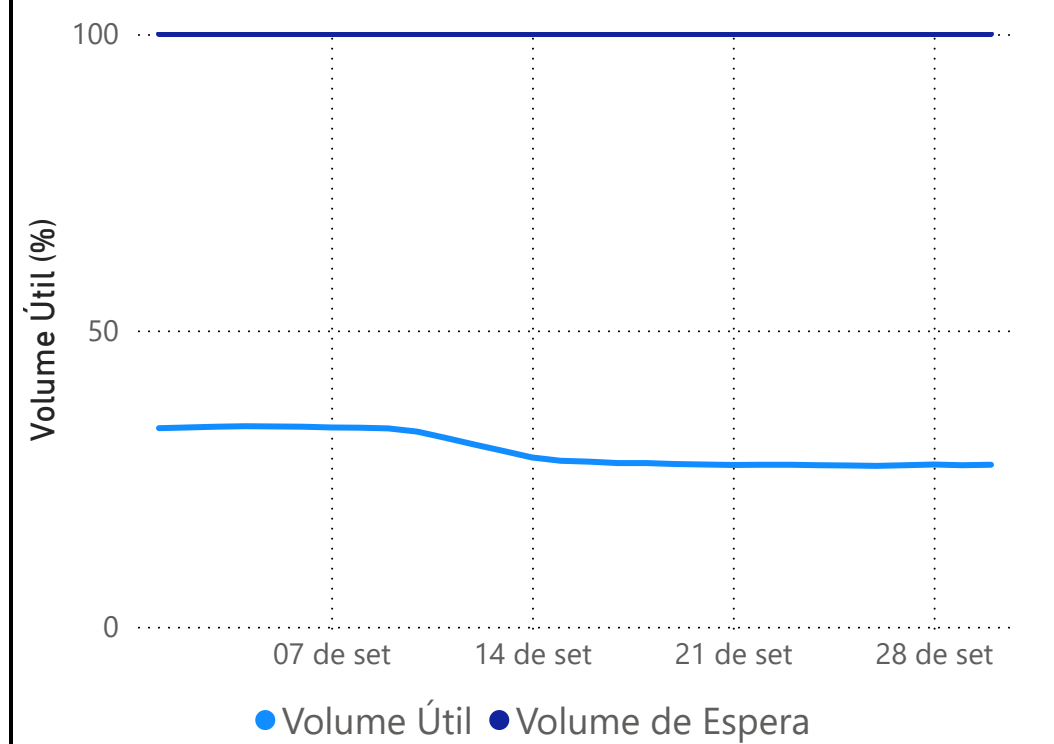
Jaguari no fim de setembro



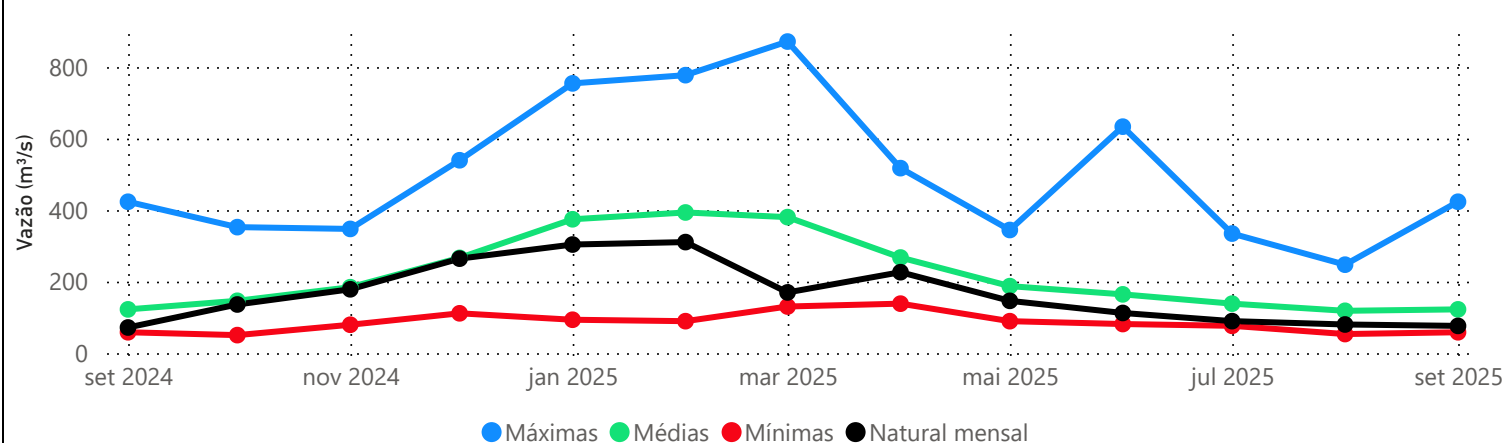
Funil - setembro de 2025



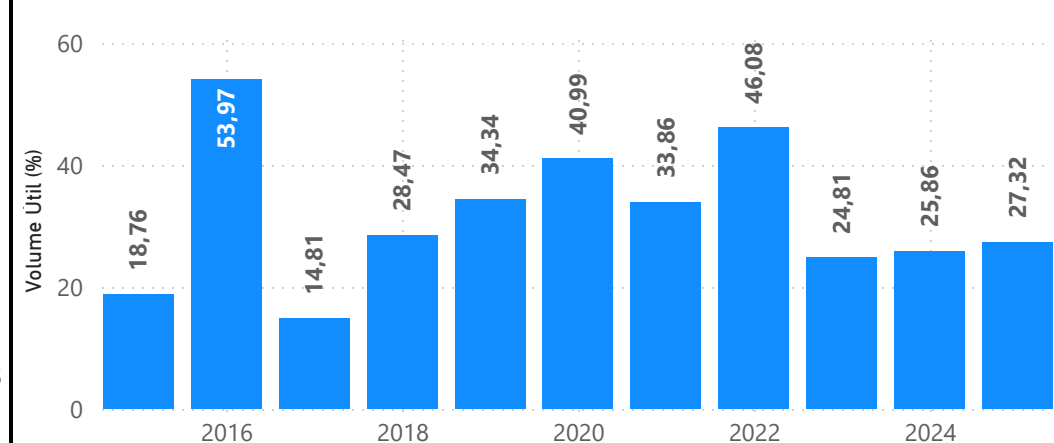
Funil - setembro de 2025



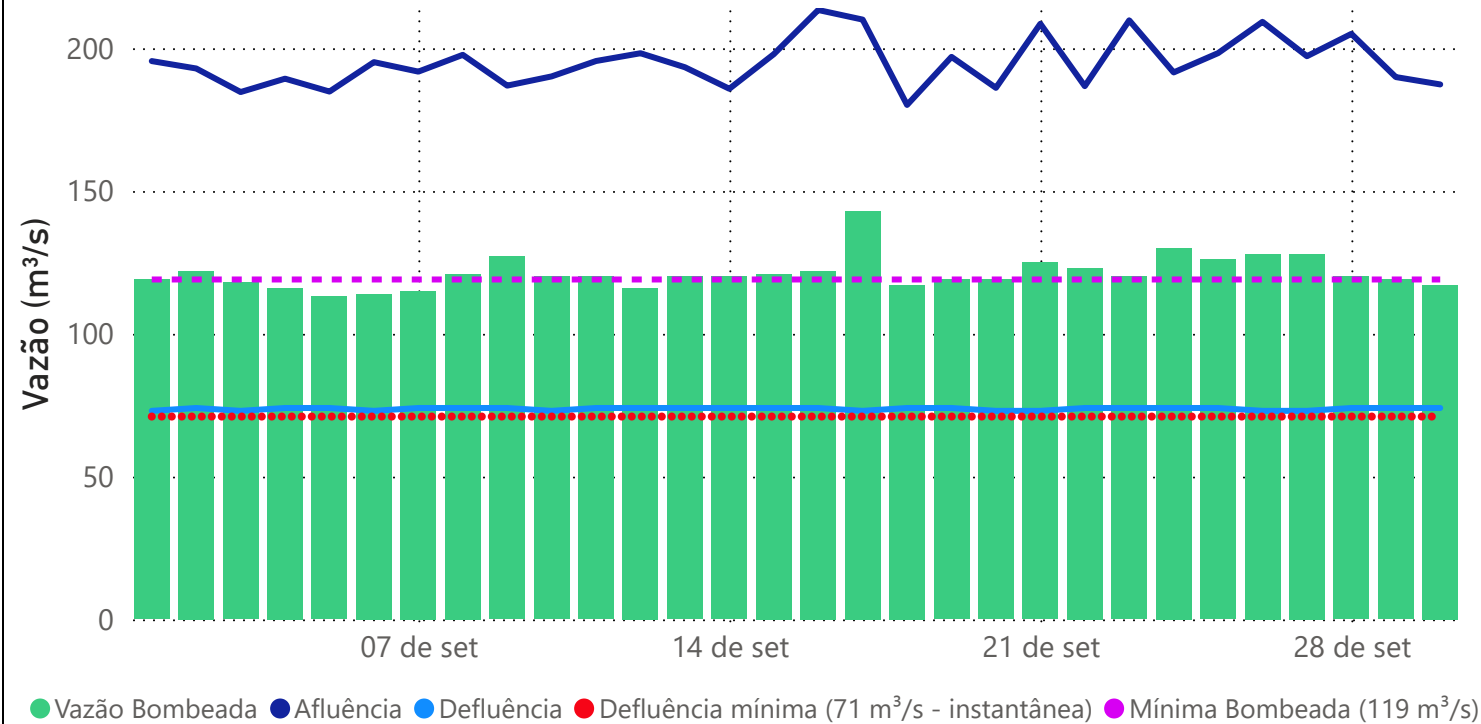
Funil - Vazões naturais médias mensais último ano



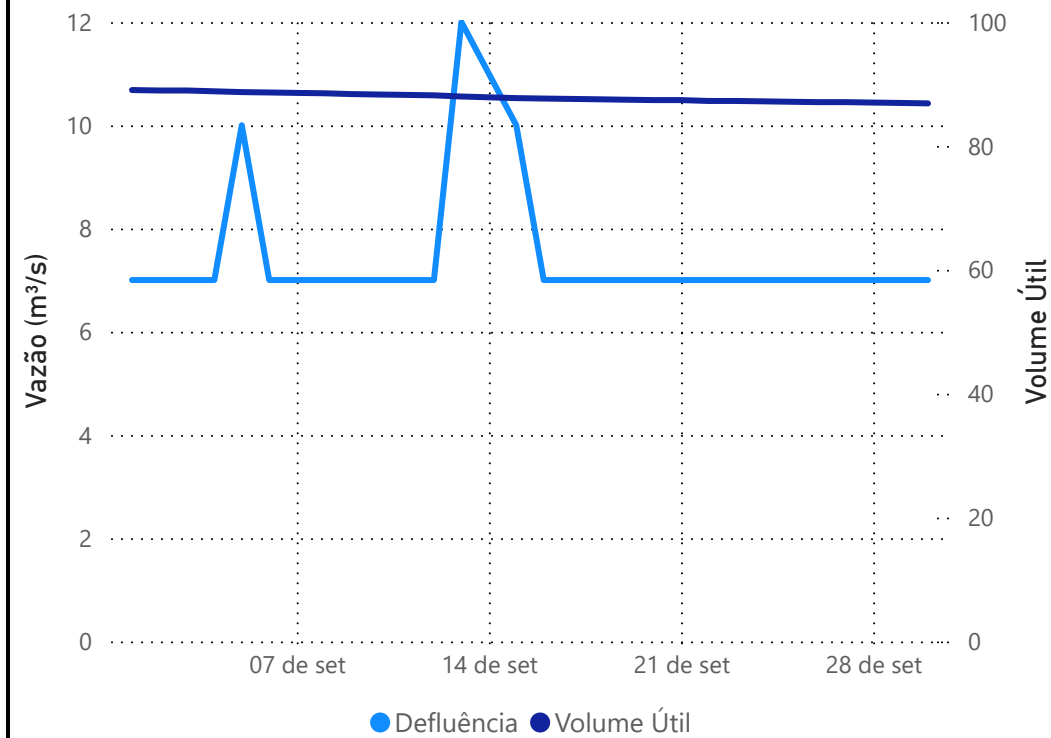
Funil no fim de setembro



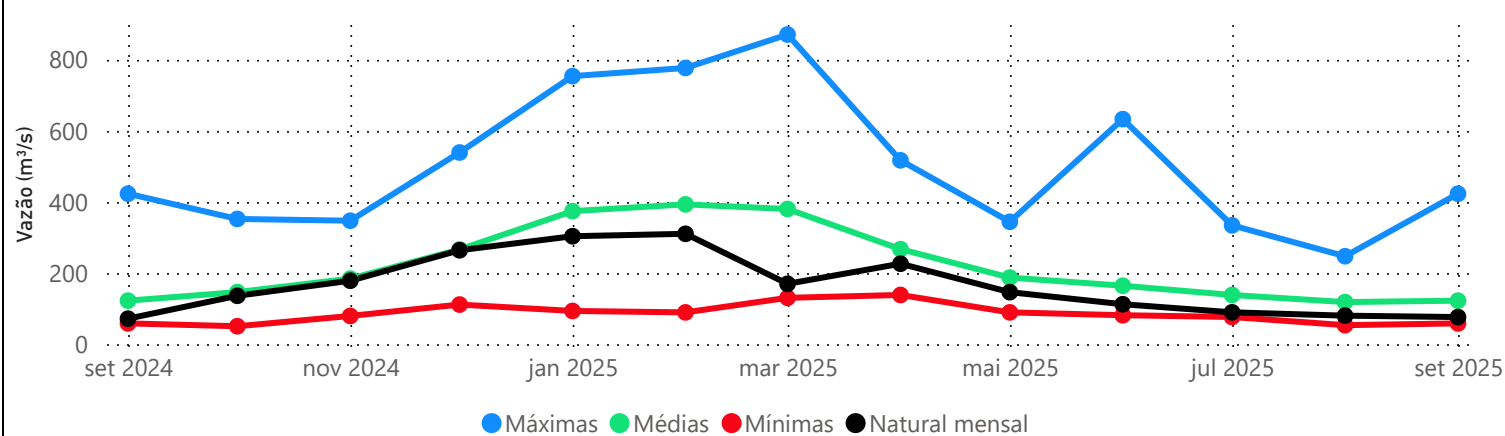
Santa Cecília - setembro de 2025



Lajes - setembro de 2025



Funil - Vazões naturais médias mensais último ano



Pereira Passos- setembro de 2025

